

「公告高雄市及屏東縣可優先推動漁業經營結合綠能之區位範圍」

縣市	鄉鎮	非海管魚塭數	海管魚塭數	總魚塭數	非海管魚塭面積(公頃)	海管魚塭面積(公頃)	總面積(公頃)
高雄市	茄萣區	137	-	137	11.57	-	11.57
	湖內區	1,401	-	1,401	120.86	-	120.86
	路竹區	1,148	-	1,148	133.04	-	133.04
	阿蓮區	70	-	70	10.35	-	10.35
	岡山區	366	-	366	57.73	-	57.73
	永安區	8	211	219	0.18	13.72	13.91
	彌陀區	247	1,384	1,631	13.21	261.10	274.31
	小計	3,377	1,595	4,972	346.94	274.83	621.76
屏東縣	佳冬鄉	2,461	2,897	5,358	133.54	198.68	332.22
	枋寮鄉	4,152	1,334	5,486	252.79	81.72	334.51
	小計	6,613	4,231	10,844	386.34	280.39	666.73
總計		9,990	5,826	15,816	733.27	555.22	1,288.49

「公告高雄市及屏東縣可優先推動漁業經營結合綠能之區位範圍」 - 高雄市茄萣區

項次	縣市	鄉鎮區	段名	地號	魚塭號	使用分區	使用地類別	魚塭面積(平方公尺)
1	高雄市	茄萣區	白砂段	26	803	暫未編定	暫未編定	1543.549
2	高雄市	茄萣區	白砂段	26	802	暫未編定	暫未編定	49.863
3	高雄市	茄萣區	白砂段	26	808	暫未編定	暫未編定	1674.742
4	高雄市	茄萣區	白砂段	32	806-1	暫未編定	暫未編定	6.886
5	高雄市	茄萣區	白砂段	32	806	暫未編定	暫未編定	0.941
6	高雄市	茄萣區	白砂段	32	805-3	暫未編定	暫未編定	2187.41
7	高雄市	茄萣區	白砂段	1	801	暫未編定	暫未編定	19.045
8	高雄市	茄萣區	白砂段	1	802	暫未編定	暫未編定	551.162
9	高雄市	茄萣區	白砂段	1	803	暫未編定	暫未編定	1260.107
10	高雄市	茄萣區	白砂段	1	804	暫未編定	暫未編定	1488.129
11	高雄市	茄萣區	白砂段	1	985	暫未編定	暫未編定	3022.287
12	高雄市	茄萣區	白砂段	1	986	暫未編定	暫未編定	2438.406
13	高雄市	茄萣區	白砂段	15	985	暫未編定	暫未編定	34.282
14	高雄市	茄萣區	白砂段	15	986	暫未編定	暫未編定	935.056
15	高雄市	茄萣區	白砂段	15	987-8	暫未編定	暫未編定	40.879
16	高雄市	茄萣區	白砂段	16	986-1	暫未編定	暫未編定	7.48
17	高雄市	茄萣區	白砂段	16	987-8	暫未編定	暫未編定	743.774
18	高雄市	茄萣區	白砂段	17	986-1	暫未編定	暫未編定	137.912
19	高雄市	茄萣區	白砂段	18	986	暫未編定	暫未編定	282.006
20	高雄市	茄萣區	白砂段	18	986-1	暫未編定	暫未編定	9.157
21	高雄市	茄萣區	白砂段	19	986	暫未編定	暫未編定	45.348
22	高雄市	茄萣區	白砂段	19	986-1	暫未編定	暫未編定	1844.14
23	高雄市	茄萣區	白砂段	19	987-1	暫未編定	暫未編定	602.458
24	高雄市	茄萣區	白砂段	19	987	暫未編定	暫未編定	5189.538
25	高雄市	茄萣區	白砂段	2	801	暫未編定	暫未編定	5651.247
26	高雄市	茄萣區	白砂段	2	802	暫未編定	暫未編定	2866.653
27	高雄市	茄萣區	白砂段	2	806-2	暫未編定	暫未編定	1.714
28	高雄市	茄萣區	白砂段	2	806-2	暫未編定	暫未編定	14.525
29	高雄市	茄萣區	白砂段	2	803	暫未編定	暫未編定	370.629
30	高雄市	茄萣區	白砂段	2	806	暫未編定	暫未編定	17.785
31	高雄市	茄萣區	白砂段	2	804	暫未編定	暫未編定	1516.982
32	高雄市	茄萣區	白砂段	2	807	暫未編定	暫未編定	3103.35
33	高雄市	茄萣區	白砂段	2	808	暫未編定	暫未編定	2265.457
34	高雄市	茄萣區	白砂段	2	985	暫未編定	暫未編定	1435.944
35	高雄市	茄萣區	白砂段	2	806	暫未編定	暫未編定	3.743
36	高雄市	茄萣區	白砂段	2	809	暫未編定	暫未編定	4250.91
37	高雄市	茄萣區	白砂段	2	805-3	暫未編定	暫未編定	24.043
38	高雄市	茄萣區	白砂段	20	986-1	暫未編定	暫未編定	48.474
39	高雄市	茄萣區	白砂段	20	987-1	暫未編定	暫未編定	1.525
40	高雄市	茄萣區	白砂段	21	986-5	暫未編定	暫未編定	2579.03
41	高雄市	茄萣區	白砂段	21	809	暫未編定	暫未編定	75.499
42	高雄市	茄萣區	白砂段	21	816	暫未編定	暫未編定	5059.587
43	高雄市	茄萣區	白砂段	21	987-1	暫未編定	暫未編定	305.378
44	高雄市	茄萣區	白砂段	21	987	暫未編定	暫未編定	605.671
45	高雄市	茄萣區	白砂段	21-1	986-5	暫未編定	暫未編定	0.994
46	高雄市	茄萣區	白砂段	21-2	816	暫未編定	暫未編定	0.245
47	高雄市	茄萣區	白砂段	22	985	暫未編定	暫未編定	14.351

48	高雄市	茄萣區	白砂段	23	816	暫未編定	暫未編定	2223.6
49	高雄市	茄萣區	白砂段	23	809	暫未編定	暫未編定	40.582
50	高雄市	茄萣區	白砂段	24	816	暫未編定	暫未編定	12.742
51	高雄市	茄萣區	白砂段	24	816-1	暫未編定	暫未編定	62.954
52	高雄市	茄萣區	白砂段	24-1	816	暫未編定	暫未編定	5.116
53	高雄市	茄萣區	白砂段	24-2	816	暫未編定	暫未編定	6.337
54	高雄市	茄萣區	白砂段	24-3	816	暫未編定	暫未編定	7.924
55	高雄市	茄萣區	白砂段	24-4	816	暫未編定	暫未編定	10.019
56	高雄市	茄萣區	白砂段	24-5	816	暫未編定	暫未編定	12.266
57	高雄市	茄萣區	白砂段	25	816-4	暫未編定	暫未編定	1476.225
58	高雄市	茄萣區	白砂段	25	816	暫未編定	暫未編定	6.159
59	高雄市	茄萣區	白砂段	30	805-4	暫未編定	暫未編定	828.653
60	高雄市	茄萣區	白砂段	30	806-2	暫未編定	暫未編定	1116.051
61	高雄市	茄萣區	白砂段	30	801	暫未編定	暫未編定	5.853
62	高雄市	茄萣區	白砂段	30	806	暫未編定	暫未編定	483.734
63	高雄市	茄萣區	白砂段	30	805-3	暫未編定	暫未編定	129.427
64	高雄市	茄萣區	白砂段	30	896	暫未編定	暫未編定	4.828
65	高雄市	茄萣區	白砂段	30	807	暫未編定	暫未編定	4.854
66	高雄市	茄萣區	白砂段	31	806-2	暫未編定	暫未編定	626.991
67	高雄市	茄萣區	白砂段	31	806-1	暫未編定	暫未編定	190.254
68	高雄市	茄萣區	白砂段	31	806	暫未編定	暫未編定	2310.088
69	高雄市	茄萣區	白砂段	33	810	暫未編定	暫未編定	3146.047
70	高雄市	茄萣區	白砂段	33	805-1	暫未編定	暫未編定	160.791
71	高雄市	茄萣區	白砂段	33	812	暫未編定	暫未編定	1922.318
72	高雄市	茄萣區	白砂段	33	816-5	暫未編定	暫未編定	4617.046
73	高雄市	茄萣區	白砂段	33	816-3	暫未編定	暫未編定	4751.314
74	高雄市	茄萣區	白砂段	33	816-2	暫未編定	暫未編定	3871.18
75	高雄市	茄萣區	白砂段	33	805-3	暫未編定	暫未編定	27.56
76	高雄市	茄萣區	白砂段	33	805-3	暫未編定	暫未編定	86.663
77	高雄市	茄萣區	白砂段	33	896	暫未編定	暫未編定	1237.054
78	高雄市	茄萣區	白砂段	33	807	暫未編定	暫未編定	1.491
79	高雄市	茄萣區	白砂段	33	816-1	暫未編定	暫未編定	5085.842
80	高雄市	茄萣區	白砂段	33	816-4	暫未編定	暫未編定	2.14
81	高雄市	茄萣區	白砂段	33-1	812	暫未編定	暫未編定	27.107
82	高雄市	茄萣區	白砂段	33-1	816-3	暫未編定	暫未編定	18.637
83	高雄市	茄萣區	白砂段	35	805-1	暫未編定	暫未編定	0.064
84	高雄市	茄萣區	白砂段	35	806-1	暫未編定	暫未編定	5.898
85	高雄市	茄萣區	白砂段	35	812	暫未編定	暫未編定	736.272
86	高雄市	茄萣區	白砂段	36	805-4	暫未編定	暫未編定	28.399
87	高雄市	茄萣區	白砂段	36	806-2	暫未編定	暫未編定	251.323
88	高雄市	茄萣區	白砂段	36	805	暫未編定	暫未編定	171.913
89	高雄市	茄萣區	白砂段	36	806-1	暫未編定	暫未編定	1233.067
90	高雄市	茄萣區	白砂段	36	812	暫未編定	暫未編定	5.19
91	高雄市	茄萣區	白砂段	37	805-4	暫未編定	暫未編定	117.309
92	高雄市	茄萣區	白砂段	37	805	暫未編定	暫未編定	813.407
93	高雄市	茄萣區	白砂段	37	805-1	暫未編定	暫未編定	238.462
94	高雄市	茄萣區	白砂段	37	806-1	暫未編定	暫未編定	0.733
95	高雄市	茄萣區	白砂段	38-1	805-4	暫未編定	暫未編定	291.993
96	高雄市	茄萣區	白砂段	38-1	805	暫未編定	暫未編定	1179.546

97	高雄市	茄萣區	白砂段	38-1	805-1	暫未編定	暫未編定	8.77
98	高雄市	茄萣區	白砂段	38-2	805-1	暫未編定	暫未編定	600.583
99	高雄市	茄萣區	白砂段	43	816-5	暫未編定	暫未編定	17.78
100	高雄市	茄萣區	白砂段	44	816-5	暫未編定	暫未編定	5.641
101	高雄市	茄萣區	白砂段	45	816-5	暫未編定	暫未編定	28.334
102	高雄市	茄萣區	白砂段	46	816-5	暫未編定	暫未編定	202.898
103	高雄市	茄萣區	白砂段	46	816-3	暫未編定	暫未編定	45.721
104	高雄市	茄萣區	白砂段	46	816-3	暫未編定	暫未編定	72.46
105	高雄市	茄萣區	白砂段	46	816-2	暫未編定	暫未編定	258.505
106	高雄市	茄萣區	白砂段	46	816-1	暫未編定	暫未編定	386.575
107	高雄市	茄萣區	白砂段	48	816-5	暫未編定	暫未編定	2.611
108	高雄市	茄萣區	白砂段	48	816-3	暫未編定	暫未編定	114.996
109	高雄市	茄萣區	白砂段	49	816-3	暫未編定	暫未編定	80.461
110	高雄市	茄萣區	白砂段	51	816-2	暫未編定	暫未編定	169.642
111	高雄市	茄萣區	白砂段	51	816-3	暫未編定	暫未編定	10.624
112	高雄市	茄萣區	白砂段	51	816-1	暫未編定	暫未編定	16.679
113	高雄市	茄萣區	白砂段	52	816-1	暫未編定	暫未編定	8.133
114	高雄市	茄萣區	白砂段	53	816-1	暫未編定	暫未編定	173.959
115	高雄市	茄萣區	白砂段	57	816	暫未編定	暫未編定	109.953
116	高雄市	茄萣區	白砂段	58	816	暫未編定	暫未編定	27.901
117	高雄市	茄萣區	白砂段	58	987	暫未編定	暫未編定	331.107
118	高雄市	茄萣區	白砂段	58	991-1	暫未編定	暫未編定	3559.236
119	高雄市	茄萣區	白砂段	58	991-2	暫未編定	暫未編定	2920.197
120	高雄市	茄萣區	白砂段	58	990	暫未編定	暫未編定	5932.764
121	高雄市	茄萣區	白砂段	58	989	暫未編定	暫未編定	5914.517
122	高雄市	茄萣區	白砂段	58-2	990	暫未編定	暫未編定	5.142
123	高雄市	茄萣區	白砂段	59	816-1	暫未編定	暫未編定	83.309
124	高雄市	茄萣區	白砂段	59-1	991-2	暫未編定	暫未編定	1.953
125	高雄市	茄萣區	白砂段	69	989	暫未編定	暫未編定	29.246
126	高雄市	茄萣區	白砂段	70	989	暫未編定	暫未編定	34.188
127	高雄市	茄萣區	白砂段	71	989	暫未編定	暫未編定	325.482
128	高雄市	茄萣區	白砂段	72	989	暫未編定	暫未編定	37.813
129	高雄市	茄萣區	白砂段	77	989	暫未編定	暫未編定	0.657
130	高雄市	茄萣區	白砂段	88	986-1	暫未編定	暫未編定	1.192
131	高雄市	茄萣區	白砂段	89	986-1	暫未編定	暫未編定	15.234
132	高雄市	茄萣區	白砂段	90	986-1	暫未編定	暫未編定	0.207
133	高雄市	茄萣區	白砂段	90	987-8	暫未編定	暫未編定	13.292
134	高雄市	茄萣區	白砂段	91	987-8	暫未編定	暫未編定	236.419
135	高雄市	茄萣區	白砂段	92	987-8	暫未編定	暫未編定	0.438
136	高雄市	茄萣區	白砂段	93	987-8	暫未編定	暫未編定	1.296
137	高雄市	茄萣區	白砂段	86	991-2	暫未編定	暫未編定	6.494

「公告高雄市及屏東縣可優先推動漁業經營結合綠能之區位範圍」 - 高雄市湖內區

項次	縣市	鄉鎮區	段名	地號	魚塭號	使用分區	使用地類別	魚塭面積(平方公尺)
1	高雄市	湖內區	海山段	687	496	一般農業區	交通用地	6.397
2	高雄市	湖內區	海山段	687	496	一般農業區	交通用地	13.249
3	高雄市	湖內區	海山段	688	496	一般農業區	養殖用地	25.205
4	高雄市	湖內區	海山段	689	496	一般農業區	養殖用地	51.634
5	高雄市	湖內區	海山段	690	496	一般農業區	交通用地	721.666
6	高雄市	湖內區	海山段	690	493	一般農業區	交通用地	0.358
7	高雄市	湖內區	海山段	691	497	一般農業區	養殖用地	14.145
8	高雄市	湖內區	海山段	691	496	一般農業區	養殖用地	22.835
9	高雄市	湖內區	海山段	692	497	一般農業區	養殖用地	2973.864
10	高雄市	湖內區	海山段	693	497	一般農業區	水利用地	267.021
11	高雄市	湖內區	海山段	694	296	一般農業區	養殖用地	42.807
12	高雄市	湖內區	海山段	694	309	一般農業區	養殖用地	3087.088
13	高雄市	湖內區	海山段	695	296	一般農業區	交通用地	6.598
14	高雄市	湖內區	海山段	695	309	一般農業區	交通用地	364.957
15	高雄市	湖內區	海山段	695	310	一般農業區	交通用地	58.144
16	高雄市	湖內區	海山段	696	299	一般農業區	交通用地	3.922
17	高雄市	湖內區	海山段	696	296	一般農業區	交通用地	94.045
18	高雄市	湖內區	海山段	697	296	一般農業區	養殖用地	2431.016
19	高雄市	湖內區	海山段	700	476	一般農業區	養殖用地	0.182
20	高雄市	湖內區	海山段	701	497	一般農業區	養殖用地	0.037
21	高雄市	湖內區	海山段	705	476	一般農業區	養殖用地	8.352
22	高雄市	湖內區	海山段	706	476	一般農業區	養殖用地	1959.833
23	高雄市	湖內區	海山段	706	295	一般農業區	養殖用地	0.189
24	高雄市	湖內區	海山段	707	295	一般農業區	水利用地	0.053
25	高雄市	湖內區	海山段	707	476	一般農業區	水利用地	97.135
26	高雄市	湖內區	海山段	708	299	一般農業區	養殖用地	43.582
27	高雄市	湖內區	海山段	709	299	一般農業區	養殖用地	1559.986
28	高雄市	湖內區	海山段	710	299	一般農業區	養殖用地	1790.885
29	高雄市	湖內區	海山段	711	290	一般農業區	養殖用地	2381.893
30	高雄市	湖內區	海山段	711	299	一般農業區	養殖用地	48.35
31	高雄市	湖內區	海山段	712	295	一般農業區	水利用地	78.905
32	高雄市	湖內區	海山段	713	295	一般農業區	養殖用地	2046.439
33	高雄市	湖內區	海山段	713	476	一般農業區	養殖用地	1.264
34	高雄市	湖內區	海山段	714	295	一般農業區	養殖用地	2591.171
35	高雄市	湖內區	海山段	714	476	一般農業區	養殖用地	3.814
36	高雄市	湖內區	海山段	715	295	一般農業區	養殖用地	1913.596
37	高雄市	湖內區	海山段	716	451	一般農業區	交通用地	73.273
38	高雄市	湖內區	海山段	716	466	一般農業區	交通用地	4.655
39	高雄市	湖內區	海山段	717	451	一般農業區	養殖用地	1776.474
40	高雄市	湖內區	海山段	717-1	466	一般農業區	養殖用地	1744.054
41	高雄市	湖內區	海山段	718	451	一般農業區	養殖用地	20.162
42	高雄市	湖內區	海山段	718	466	一般農業區	養殖用地	2144.637
43	高雄市	湖內區	海山段	719	294-1	一般農業區	養殖用地	818.92
44	高雄市	湖內區	海山段	719	466	一般農業區	養殖用地	101.185
45	高雄市	湖內區	海山段	719	294	一般農業區	養殖用地	2556.829
46	高雄市	湖內區	海山段	719	295	一般農業區	養殖用地	6.762
47	高雄市	湖內區	海山段	720	294-1	一般農業區	養殖用地	498.845
48	高雄市	湖內區	海山段	720	294	一般農業區	養殖用地	987.141
49	高雄市	湖內區	海山段	720	295	一般農業區	養殖用地	7.502
50	高雄市	湖內區	海山段	721	294-1	一般農業區	養殖用地	543.27
51	高雄市	湖內區	海山段	721	294	一般農業區	養殖用地	837.426
52	高雄市	湖內區	海山段	721	295	一般農業區	養殖用地	11.608
53	高雄市	湖內區	海山段	722	295	一般農業區	水利用地	0.778
54	高雄市	湖內區	海山段	723	274	一般農業區	養殖用地	2.794
55	高雄市	湖內區	海山段	723	290	一般農業區	養殖用地	5834.355

56	高雄市	湖內區	海山段	723	274	一般農業區	養殖用地	1.141
57	高雄市	湖內區	海山段	723	291	一般農業區	養殖用地	3.662
58	高雄市	湖內區	海山段	724	276	一般農業區	交通用地	125.993
59	高雄市	湖內區	海山段	724	275	一般農業區	交通用地	65.492
60	高雄市	湖內區	海山段	724	266	一般農業區	交通用地	316.32
61	高雄市	湖內區	海山段	724	274	一般農業區	交通用地	49.527
62	高雄市	湖內區	海山段	724	291	一般農業區	交通用地	170.393
63	高雄市	湖內區	海山段	724	290	一般農業區	交通用地	10.005
64	高雄市	湖內區	海山段	725	274	一般農業區	養殖用地	1866.27
65	高雄市	湖內區	海山段	726	274	一般農業區	養殖用地	2231.415
66	高雄市	湖內區	海山段	728	284	一般農業區	養殖用地	249.846
67	高雄市	湖內區	海山段	729	284	一般農業區	養殖用地	316.331
68	高雄市	湖內區	海山段	730	454	一般農業區	養殖用地	0.09
69	高雄市	湖內區	海山段	730	284	一般農業區	養殖用地	3308.186
70	高雄市	湖內區	海山段	730	451	一般農業區	養殖用地	1151.461
71	高雄市	湖內區	海山段	730	294-1	一般農業區	養殖用地	2.055
72	高雄市	湖內區	海山段	731	445	一般農業區	養殖用地	0.01
73	高雄市	湖內區	海山段	731	454	一般農業區	養殖用地	2855.949
74	高雄市	湖內區	海山段	731	451	一般農業區	養殖用地	0.731
75	高雄市	湖內區	海山段	732	445	一般農業區	交通用地	14.757
76	高雄市	湖內區	海山段	732	446	一般農業區	交通用地	40.59
77	高雄市	湖內區	海山段	732	445	一般農業區	交通用地	2.592
78	高雄市	湖內區	海山段	732	454	一般農業區	交通用地	211.646
79	高雄市	湖內區	海山段	732	451	一般農業區	交通用地	0.012
80	高雄市	湖內區	海山段	736	454	一般農業區	養殖用地	27.851
81	高雄市	湖內區	海山段	736	283	一般農業區	養殖用地	1499.341
82	高雄市	湖內區	海山段	737	283	一般農業區	養殖用地	871.222
83	高雄市	湖內區	海山段	738	283	一般農業區	養殖用地	1781.252
84	高雄市	湖內區	海山段	739	283	一般農業區	養殖用地	860.897
85	高雄市	湖內區	海山段	740	454	一般農業區	養殖用地	0.772
86	高雄市	湖內區	海山段	741	283	一般農業區	水利用地	2.985
87	高雄市	湖內區	海山段	742	275	一般農業區	養殖用地	4090.874
88	高雄市	湖內區	海山段	742	274	一般農業區	養殖用地	46.675
89	高雄市	湖內區	海山段	743	276-1	一般農業區	養殖用地	2.046
90	高雄市	湖內區	海山段	743	276	一般農業區	養殖用地	3080.185
91	高雄市	湖內區	海山段	743	275	一般農業區	養殖用地	5.786
92	高雄市	湖內區	海山段	743	275	一般農業區	養殖用地	286.833
93	高雄市	湖內區	海山段	744	276	一般農業區	養殖用地	308.242
94	高雄市	湖內區	海山段	744	275	一般農業區	養殖用地	17.103
95	高雄市	湖內區	海山段	745	276	一般農業區	養殖用地	318.097
96	高雄市	湖內區	海山段	746	277	一般農業區	養殖用地	1183.231
97	高雄市	湖內區	海山段	747	277	一般農業區	養殖用地	17.763
98	高雄市	湖內區	海山段	747	276-1	一般農業區	養殖用地	1895.902
99	高雄市	湖內區	海山段	747	276	一般農業區	養殖用地	211.321
100	高雄市	湖內區	海山段	748	277	一般農業區	養殖用地	2545.639
101	高雄市	湖內區	海山段	749	277	一般農業區	養殖用地	1562.883
102	高雄市	湖內區	海山段	750	277	一般農業區	養殖用地	394.181
103	高雄市	湖內區	海山段	751	265	一般農業區	水利用地	4.351
104	高雄市	湖內區	海山段	752	265	一般農業區	水利用地	86.573
105	高雄市	湖內區	海山段	754	278-1	一般農業區	水利用地	0.722
106	高雄市	湖內區	海山段	755	278-1	一般農業區	水利用地	36.41
107	高雄市	湖內區	海山段	755	276	一般農業區	水利用地	0.158
108	高雄市	湖內區	海山段	756	278-1	一般農業區	養殖用地	1108.189
109	高雄市	湖內區	海山段	757	278	一般農業區	養殖用地	310.74
110	高雄市	湖內區	海山段	757	278-1	一般農業區	養殖用地	30.991
111	高雄市	湖內區	海山段	758	278	一般農業區	養殖用地	748.823
112	高雄市	湖內區	海山段	758	279	一般農業區	養殖用地	0.371

113	高雄市	湖內區	海山段	758	278-1	一般農業區	養殖用地	59.11
114	高雄市	湖內區	海山段	759	278	一般農業區	養殖用地	2813.121
115	高雄市	湖內區	海山段	759	279	一般農業區	養殖用地	0.027
116	高雄市	湖內區	海山段	760	265	一般農業區	養殖用地	1695.764
117	高雄市	湖內區	海山段	760	280	一般農業區	養殖用地	359.811
118	高雄市	湖內區	海山段	760	278	一般農業區	養殖用地	2.417
119	高雄市	湖內區	海山段	761	265	一般農業區	養殖用地	62.62
120	高雄市	湖內區	海山段	762	280	一般農業區	養殖用地	2264.789
121	高雄市	湖內區	海山段	762	282	一般農業區	養殖用地	32.127
122	高雄市	湖內區	海山段	762	265	一般農業區	養殖用地	106.953
123	高雄市	湖內區	海山段	762	279	一般農業區	養殖用地	3.249
124	高雄市	湖內區	海山段	763	280	一般農業區	養殖用地	1177.148
125	高雄市	湖內區	海山段	763	279	一般農業區	養殖用地	2.017
126	高雄市	湖內區	海山段	763	278	一般農業區	養殖用地	25.874
127	高雄市	湖內區	海山段	765	282	一般農業區	養殖用地	5.518
128	高雄市	湖內區	海山段	765	279	一般農業區	養殖用地	1270.558
129	高雄市	湖內區	海山段	766	447-1	一般農業區	養殖用地	23.646
130	高雄市	湖內區	海山段	766	447	一般農業區	養殖用地	1428.483
131	高雄市	湖內區	海山段	766	282	一般農業區	養殖用地	1397.14
132	高雄市	湖內區	海山段	769	447-1	一般農業區	養殖用地	26.534
133	高雄市	湖內區	海山段	770	448	一般農業區	養殖用地	1179.04
134	高雄市	湖內區	海山段	770	447-1	一般農業區	養殖用地	1146.387
135	高雄市	湖內區	海山段	770	447	一般農業區	養殖用地	2.325
136	高雄市	湖內區	海山段	771	281	一般農業區	養殖用地	1327.649
137	高雄市	湖內區	海山段	771	448	一般農業區	養殖用地	22.069
138	高雄市	湖內區	海山段	776	448	一般農業區	養殖用地	0.106
139	高雄市	湖內區	海山段	784	267	一般農業區	養殖用地	1997.381
140	高雄市	湖內區	海山段	784	266	一般農業區	養殖用地	5053.526
141	高雄市	湖內區	海山段	785	266	一般農業區	養殖用地	0.76
142	高雄市	湖內區	海山段	785	291	一般農業區	養殖用地	1995.039
143	高雄市	湖內區	海山段	785	293	一般農業區	養殖用地	64.211
144	高雄市	湖內區	海山段	786	266	一般農業區	養殖用地	0.146
145	高雄市	湖內區	海山段	786	291	一般農業區	養殖用地	3720.485
146	高雄市	湖內區	海山段	786	291	一般農業區	養殖用地	117.344
147	高雄市	湖內區	海山段	786	293	一般農業區	養殖用地	3173.908
148	高雄市	湖內區	海山段	787	297	一般農業區	養殖用地	4687.237
149	高雄市	湖內區	海山段	788	291	一般農業區	墳墓用地	253.666
150	高雄市	湖內區	海山段	788	297	一般農業區	墳墓用地	0.159
151	高雄市	湖內區	海山段	788	297	一般農業區	墳墓用地	6.816
152	高雄市	湖內區	海山段	788	297	一般農業區	墳墓用地	32.482
153	高雄市	湖內區	海山段	788	298	一般農業區	墳墓用地	9.593
154	高雄市	湖內區	海山段	789	298	一般農業區	養殖用地	6811.5
155	高雄市	湖內區	海山段	789	314	一般農業區	養殖用地	5000.306
156	高雄市	湖內區	海山段	789	313	一般農業區	養殖用地	0.07
157	高雄市	湖內區	海山段	790	314	一般農業區	養殖用地	921.479
158	高雄市	湖內區	海山段	791	313	一般農業區	養殖用地	2344.44
159	高雄市	湖內區	海山段	792	314	一般農業區	養殖用地	21.407
160	高雄市	湖內區	海山段	792	313	一般農業區	養殖用地	220.559
161	高雄市	湖內區	海山段	793	298	一般農業區	養殖用地	1.42
162	高雄市	湖內區	海山段	793	313-1	一般農業區	養殖用地	2566.896
163	高雄市	湖內區	海山段	793	313	一般農業區	養殖用地	192.477
164	高雄市	湖內區	海山段	794	289	一般農業區	交通用地	0.015
165	高雄市	湖內區	海山段	794	286	一般農業區	交通用地	183.223
166	高雄市	湖內區	海山段	794	298	一般農業區	交通用地	0.827
167	高雄市	湖內區	海山段	794	298	一般農業區	交通用地	21.27
168	高雄市	湖內區	海山段	794	301	一般農業區	交通用地	631.337
169	高雄市	湖內區	海山段	794	313-1	一般農業區	交通用地	197.011

170	高雄市	湖內區	海山段	795	313	一般農業區	交通用地	51.576
171	高雄市	湖內區	海山段	795	310	一般農業區	交通用地	31.343
172	高雄市	湖內區	海山段	795	301	一般農業區	交通用地	6.531
173	高雄市	湖內區	海山段	795	313	一般農業區	交通用地	32.34
174	高雄市	湖內區	海山段	796	305-1	一般農業區	交通用地	28.768
175	高雄市	湖內區	海山段	796	315	一般農業區	交通用地	8.516
176	高雄市	湖內區	海山段	797	301	一般農業區	交通用地	179.902
177	高雄市	湖內區	海山段	798	301	一般農業區	養殖用地	19.958
178	高雄市	湖內區	海山段	799	301	一般農業區	養殖用地	1971.839
179	高雄市	湖內區	海山段	800	301	一般農業區	養殖用地	1950.628
180	高雄市	湖內區	海山段	800	285-1	一般農業區	養殖用地	21.084
181	高雄市	湖內區	海山段	801	286	一般農業區	養殖用地	2005.478
182	高雄市	湖內區	海山段	801	285-1	一般農業區	養殖用地	88.837
183	高雄市	湖內區	海山段	801	301	一般農業區	養殖用地	1116.499
184	高雄市	湖內區	海山段	802	289	一般農業區	養殖用地	3.616
185	高雄市	湖內區	海山段	802	289	一般農業區	養殖用地	2.678
186	高雄市	湖內區	海山段	802	286	一般農業區	養殖用地	2573.621
187	高雄市	湖內區	海山段	802	285	一般農業區	養殖用地	8.819
188	高雄市	湖內區	海山段	802	285-1	一般農業區	養殖用地	9.773
189	高雄市	湖內區	海山段	803	289-1	一般農業區	養殖用地	1531.556
190	高雄市	湖內區	海山段	803	289	一般農業區	養殖用地	2457.281
191	高雄市	湖內區	海山段	804	287	一般農業區	養殖用地	6.98
192	高雄市	湖內區	海山段	804	289-1	一般農業區	養殖用地	3666.535
193	高雄市	湖內區	海山段	805	287	一般農業區	養殖用地	7630.883
194	高雄市	湖內區	海山段	805	288	一般農業區	養殖用地	11.971
195	高雄市	湖內區	海山段	806	267	一般農業區	交通用地	10.171
196	高雄市	湖內區	海山段	806	266	一般農業區	交通用地	67.514
197	高雄市	湖內區	海山段	806	287	一般農業區	交通用地	1.894
198	高雄市	湖內區	海山段	806	287	一般農業區	交通用地	38.509
199	高雄市	湖內區	海山段	806	293	一般農業區	交通用地	124.99
200	高雄市	湖內區	海山段	806	289-1	一般農業區	交通用地	173.169
201	高雄市	湖內區	海山段	806	297	一般農業區	交通用地	276.258
202	高雄市	湖內區	海山段	806	289	一般農業區	交通用地	175.673
203	高雄市	湖內區	海山段	822	165-1	暫未編定	暫未編定	168.559
204	高雄市	湖內區	海山段	826	165-1	暫未編定	暫未編定	2.013
205	高雄市	湖內區	海山段	827	161	暫未編定	暫未編定	258.486
206	高雄市	湖內區	海山段	832	161	暫未編定	暫未編定	33.162
207	高雄市	湖內區	海山段	898	315	一般農業區	養殖用地	2658.781
208	高雄市	湖內區	海山段	900	315	一般農業區	交通用地	702.76
209	高雄市	湖內區	海山段	900	329	一般農業區	交通用地	30.345
210	高雄市	湖內區	海山段	901	315	一般農業區	養殖用地	1163.821
211	高雄市	湖內區	海山段	901	329	一般農業區	養殖用地	165.182
212	高雄市	湖內區	海山段	902	315	一般農業區	養殖用地	1269.362
213	高雄市	湖內區	海山段	902	329	一般農業區	養殖用地	482.393
214	高雄市	湖內區	海山段	903	315	一般農業區	養殖用地	171.681
215	高雄市	湖內區	海山段	903	329	一般農業區	養殖用地	74.397
216	高雄市	湖內區	海山段	904	315	一般農業區	養殖用地	771.523
217	高雄市	湖內區	海山段	904	320	一般農業區	養殖用地	12.516
218	高雄市	湖內區	海山段	904	329	一般農業區	養殖用地	64.519
219	高雄市	湖內區	海山段	907	329	一般農業區	養殖用地	1695.223
220	高雄市	湖內區	海山段	907	320	一般農業區	養殖用地	1.727
221	高雄市	湖內區	海山段	908	329	一般農業區	養殖用地	1078.999
222	高雄市	湖內區	海山段	909	329	一般農業區	養殖用地	2031.802
223	高雄市	湖內區	海山段	910	329	一般農業區	養殖用地	986.957
224	高雄市	湖內區	海山段	911	329	一般農業區	養殖用地	1614.383
225	高雄市	湖內區	海山段	913	329	一般農業區	養殖用地	102.863
226	高雄市	湖內區	海山段	914	329	一般農業區	養殖用地	22.207



227	高雄市	湖內區	海山段	914	330	一般農業區	養殖用地	1511.96
228	高雄市	湖內區	海山段	914	329	一般農業區	養殖用地	35.751
229	高雄市	湖內區	海山段	914	330-1	一般農業區	養殖用地	595.441
230	高雄市	湖內區	海山段	914	328	一般農業區	養殖用地	1.462
231	高雄市	湖內區	海山段	915	330	一般農業區	養殖用地	2886.782
232	高雄市	湖內區	海山段	915	328	一般農業區	養殖用地	10.081
233	高雄市	湖內區	海山段	916	330	一般農業區	養殖用地	2622.335
234	高雄市	湖內區	海山段	916	328	一般農業區	養殖用地	152.358
235	高雄市	湖內區	海山段	916	318	一般農業區	養殖用地	0.287
236	高雄市	湖內區	海山段	916	318	一般農業區	養殖用地	0.654
237	高雄市	湖內區	海山段	917	318	一般農業區	養殖用地	3951.685
238	高雄市	湖內區	海山段	918	318	一般農業區	養殖用地	2415.364
239	高雄市	湖內區	海山段	919	328	一般農業區	養殖用地	3532.651
240	高雄市	湖內區	海山段	919	330	一般農業區	養殖用地	8.195
241	高雄市	湖內區	海山段	919	318	一般農業區	養殖用地	38.13
242	高雄市	湖內區	海山段	937	318	一般農業區	墳墓用地	81.326
243	高雄市	湖內區	海山段	940	330	一般農業區	交通用地	48.616
244	高雄市	湖內區	海山段	941	514	一般農業區	養殖用地	1052.592
245	高雄市	湖內區	海山段	942	514	一般農業區	養殖用地	1730.633
246	高雄市	湖內區	海山段	943	514-1	一般農業區	養殖用地	2095.781
247	高雄市	湖內區	海山段	943	514	一般農業區	養殖用地	12.082
248	高雄市	湖內區	海山段	944	519	一般農業區	養殖用地	4691.37
249	高雄市	湖內區	海山段	944	514	一般農業區	養殖用地	82.531
250	高雄市	湖內區	海山段	946	330	一般農業區	交通用地	1.418
251	高雄市	湖內區	海山段	948	514-1	一般農業區	養殖用地	644.839
252	高雄市	湖內區	海山段	949	517	一般農業區	養殖用地	59.566
253	高雄市	湖內區	海山段	949	519	一般農業區	養殖用地	3.856
254	高雄市	湖內區	海山段	949	514-1	一般農業區	養殖用地	219.547
255	高雄市	湖內區	海山段	964	517	一般農業區	養殖用地	1957.56
256	高雄市	湖內區	海山段	965	517	一般農業區	養殖用地	1446.595
257	高雄市	湖內區	海山段	966	517	一般農業區	養殖用地	890.907
258	高雄市	湖內區	海山段	967	517	一般農業區	養殖用地	13.906
259	高雄市	湖內區	海山段	968	517	一般農業區	養殖用地	1005.568
260	高雄市	湖內區	海山段	969	517	一般農業區	養殖用地	1347.62
261	高雄市	湖內區	海山段	970	517	一般農業區	養殖用地	644.77
262	高雄市	湖內區	海山段	971	517	一般農業區	養殖用地	0.057
263	高雄市	湖內區	海山段	971	519	一般農業區	養殖用地	0.695
264	高雄市	湖內區	海山段	975	310	一般農業區	墳墓用地	86.634
265	高雄市	湖內區	海山段	975	310-1	一般農業區	墳墓用地	201.951
266	高雄市	湖內區	海山段	975	315	一般農業區	墳墓用地	116.286
267	高雄市	湖內區	海山段	975	311	一般農業區	墳墓用地	288.168
268	高雄市	湖內區	海山段	975	311-1	一般農業區	墳墓用地	203.056
269	高雄市	湖內區	海山段	976	311	一般農業區	養殖用地	1693.734
270	高雄市	湖內區	海山段	977	311-1	一般農業區	養殖用地	155.955
271	高雄市	湖內區	海山段	978	517	一般農業區	水利用地	0.43
272	高雄市	湖內區	海山段	980	517	一般農業區	養殖用地	714.206
273	高雄市	湖內區	海山段	981	500	一般農業區	養殖用地	256.649
274	高雄市	湖內區	海山段	981	517	一般農業區	養殖用地	1260.368
275	高雄市	湖內區	海山段	982	493	一般農業區	墳墓用地	101.317
276	高雄市	湖內區	海山段	982	500	一般農業區	墳墓用地	193.006
277	高雄市	湖內區	海山段	982	517	一般農業區	墳墓用地	243.795
278	高雄市	湖內區	海山段	984	500	一般農業區	水利用地	21.396
279	高雄市	湖內區	海山段	984	311	一般農業區	水利用地	2.096
280	高雄市	湖內區	海山段	986	493	一般農業區	水利用地	78.907
281	高雄市	湖內區	海山段	987	311	一般農業區	水利用地	2.757
282	高雄市	湖內區	海山段	987	500	一般農業區	水利用地	31.366
283	高雄市	湖內區	海山段	987	517	一般農業區	水利用地	10.431

284	高雄市	湖內區	海山段	989	310-1	一般農業區	養殖用地	2741.643
285	高雄市	湖內區	海山段	990	310	一般農業區	養殖用地	4332.146
286	高雄市	湖內區	海山段	991	493	一般農業區	養殖用地	3047.373
287	高雄市	湖內區	海山段	991-1	493	一般農業區	養殖用地	12.346
288	高雄市	湖內區	海山段	932	318	一般農業區	養殖用地	0.291
289	高雄市	湖內區	海山段	932-2	318	一般農業區	養殖用地	14.12
290	高雄市	湖內區	海山段	932-3	318	一般農業區	養殖用地	13.726
291	高雄市	湖內區	海山段	932-4	318	一般農業區	養殖用地	26.255
292	高雄市	湖內區	海山段	932-5	318	一般農業區	養殖用地	33.944
293	高雄市	湖內區	海山段	932-6	318	一般農業區	養殖用地	10.461
294	高雄市	湖內區	大湖段	2520	73-1	暫未編定	暫未編定	311.465
295	高雄市	湖內區	大湖段	2520	67	暫未編定	暫未編定	19.695
296	高雄市	湖內區	大湖段	2520	68	暫未編定	暫未編定	1054.271
297	高雄市	湖內區	大湖段	2520	70	暫未編定	暫未編定	583.348
298	高雄市	湖內區	海山段	643	470	一般農業區	特定目的事業用地	1.548
299	高雄市	湖內區	海埔段	9999-282	386	暫未編定	暫未編定	152.256
300	高雄市	湖內區	海埔段	9999-282	225	暫未編定	暫未編定	70.468
301	高雄市	湖內區	海埔段	9999-282	219	暫未編定	暫未編定	35.599
302	高雄市	湖內區	海埔段	9999-282	228	暫未編定	暫未編定	1.481
303	高雄市	湖內區	海埔段	2873	397-1	暫未編定	暫未編定	48.27
304	高雄市	湖內區	海埔段	2833	238	暫未編定	暫未編定	1785.613
305	高雄市	湖內區	海山段	733	445	一般農業區	養殖用地	256.17
306	高雄市	湖內區	海山段	734	279	一般農業區	養殖用地	222.129
307	高雄市	湖內區	海山段	764-1	279	一般農業區	養殖用地	1398.284
308	高雄市	湖內區	海山段	764-1	445	一般農業區	養殖用地	2.887
309	高雄市	湖內區	圍子內段	3343	1103	暫未編定	暫未編定	3228.778
310	高雄市	湖內區	圍子內段	3343-3	1103	暫未編定	暫未編定	2356.976
311	高雄市	湖內區	大湖段	2542	79	暫未編定	暫未編定	876.13
312	高雄市	湖內區	大湖段	2542-1	79	暫未編定	暫未編定	607.053
313	高雄市	湖內區	寧靖段	5	99	暫未編定	暫未編定	0.49
314	高雄市	湖內區	圍子內段	1905-2	1626	一般農業區	養殖用地	460.16
315	高雄市	湖內區	圍子內段	1907-2	1589-1	一般農業區	養殖用地	98.444
316	高雄市	湖內區	圍子內段	1908-3	1589-1	一般農業區	養殖用地	0.018
317	高雄市	湖內區	圍子內段	1909	1589-1	一般農業區	養殖用地	4291.363
318	高雄市	湖內區	圍子內段	1909	1589	一般農業區	養殖用地	3462.651
319	高雄市	湖內區	圍子內段	1909-1	1589-1	一般農業區	養殖用地	145.314
320	高雄市	湖內區	圍子內段	1914	1587	一般農業區	養殖用地	6120.619
321	高雄市	湖內區	圍子內段	1914	1588	一般農業區	養殖用地	4775.549
322	高雄市	湖內區	圍子內段	1914	1585	一般農業區	養殖用地	4750.293
323	高雄市	湖內區	圍子內段	1914	1589	一般農業區	養殖用地	968.24
324	高雄市	湖內區	圍子內段	1914	1589-1	一般農業區	養殖用地	2.01
325	高雄市	湖內區	圍子內段	1914	1588	一般農業區	養殖用地	2196.927
326	高雄市	湖內區	圍子內段	1914	1588-1	一般農業區	養殖用地	4117.201
327	高雄市	湖內區	圍子內段	1914	1589	一般農業區	養殖用地	63.38
328	高雄市	湖內區	圍子內段	1914	1587	一般農業區	養殖用地	456.812
329	高雄市	湖內區	圍子內段	1914	1600	一般農業區	養殖用地	3965.626
330	高雄市	湖內區	圍子內段	1914	1600	一般農業區	養殖用地	1889.722
331	高雄市	湖內區	圍子內段	1914	1603	一般農業區	養殖用地	8383.297
332	高雄市	湖內區	圍子內段	1914	1598	一般農業區	養殖用地	3868.687
333	高雄市	湖內區	圍子內段	1914	1601	一般農業區	養殖用地	4334.145
334	高雄市	湖內區	圍子內段	1914	1597	一般農業區	養殖用地	293.22
335	高雄市	湖內區	圍子內段	1915-1	1589-1	一般農業區	養殖用地	315.595
336	高雄市	湖內區	圍子內段	1921-2	1587	一般農業區	農牧用地	45.713
337	高雄市	湖內區	圍子內段	1923-2	1585	一般農業區	養殖用地	4.951
338	高雄市	湖內區	圍子內段	1923-8	1585	一般農業區	養殖用地	7.523
339	高雄市	湖內區	圍子內段	1940-2	1597	一般農業區	農牧用地	2077.385
340	高雄市	湖內區	圍子內段	1941	1597	一般農業區	養殖用地	44.993

341	高雄市	湖內區	圍子內段	1941	1596	一般農業區	養殖用地	841.699
342	高雄市	湖內區	圍子內段	1941	1597	一般農業區	養殖用地	9.72
343	高雄市	湖內區	圍子內段	1942-1	1597	一般農業區	農牧用地	1766.435
344	高雄市	湖內區	圍子內段	1942-3	1597	一般農業區	農牧用地	217.533
345	高雄市	湖內區	圍子內段	1942-3	1596	一般農業區	農牧用地	102.509
346	高雄市	湖內區	圍子內段	9115-3	1589-1	暫未編定	暫未編定	182.454
347	高雄市	湖內區	圍子內段	9115-3	1589-1	暫未編定	暫未編定	129.367
348	高雄市	湖內區	圍子內段	9115-3	1589	暫未編定	暫未編定	224.826
349	高雄市	湖內區	圍子內段	9115-3	1588	暫未編定	暫未編定	191.118
350	高雄市	湖內區	圍子內段	9115-3	1587	暫未編定	暫未編定	92.642
351	高雄市	湖內區	圍子內段	9115-3	1600	暫未編定	暫未編定	142.295
352	高雄市	湖內區	圍子內段	9115-3	1598	暫未編定	暫未編定	25.323
353	高雄市	湖內區	海山段	735	445	一般農業區	養殖用地	1758.604
354	高雄市	湖內區	海山段	735-1	445	一般農業區	養殖用地	893.608
355	高雄市	湖內區	海山段	735-1	279	一般農業區	養殖用地	738.381
356	高雄市	湖內區	海山段	735-1	454	一般農業區	養殖用地	0.524
357	高雄市	湖內區	海山段	735-1	454	一般農業區	養殖用地	0.094
358	高雄市	湖內區	海山段	735-2	279	一般農業區	養殖用地	1732.759
359	高雄市	湖內區	海山段	735-3	279	一般農業區	養殖用地	1673.344
360	高雄市	湖內區	海山段	772	281	一般農業區	特定目的事業用地	5.154
361	高雄市	湖內區	海山段	774	281	一般農業區	特定目的事業用地	7.051
362	高雄市	湖內區	海山段	774	448	一般農業區	特定目的事業用地	1.105
363	高雄市	湖內區	海山段	787-1	291	一般農業區	特定目的事業用地	1.017
364	高雄市	湖內區	海山段	787-1	297	一般農業區	特定目的事業用地	75.794
365	高雄市	湖內區	海山段	898-1	315	一般農業區	特定目的事業用地	78.133
366	高雄市	湖內區	海山段	1068	344	一般農業區	特定目的事業用地	2261.663
367	高雄市	湖內區	海山段	1068	359	一般農業區	特定目的事業用地	5.884
368	高雄市	湖內區	海山段	1092	360	一般農業區	交通用地	110.014
369	高雄市	湖內區	海山段	1096	360	一般農業區	交通用地	416.834
370	高雄市	湖內區	海山段	1098	539-1	一般農業區	交通用地	0.079
371	高雄市	湖內區	海山段	1112	539	一般農業區	交通用地	18.848
372	高雄市	湖內區	海山段	1112	539-1	一般農業區	交通用地	33.554
373	高雄市	湖內區	圍子內段	3053-1	800-1	暫未編定	暫未編定	163.1
374	高雄市	湖內區	圍子內段	3053-1	788	暫未編定	暫未編定	69.346
375	高雄市	湖內區	圍子內段	3111-1	800-1	暫未編定	暫未編定	5.845
376	高雄市	湖內區	圍子內段	3111-1	800	暫未編定	暫未編定	25.583
377	高雄市	湖內區	圍子內段	3111-1	813	暫未編定	暫未編定	30.713
378	高雄市	湖內區	圍子內段	3111-1	814	暫未編定	暫未編定	36.563
379	高雄市	湖內區	圍子內段	3111-1	972	暫未編定	暫未編定	41.578
380	高雄市	湖內區	圍子內段	3111-1	970	暫未編定	暫未編定	12.727
381	高雄市	湖內區	圍子內段	3111-1	970-1	暫未編定	暫未編定	8.238
382	高雄市	湖內區	圍子內段	3111-1	976	暫未編定	暫未編定	49.747
383	高雄市	湖內區	圍子內段	3112-1	816	暫未編定	暫未編定	39.259
384	高雄市	湖內區	圍子內段	3112-1	818	暫未編定	暫未編定	19.474
385	高雄市	湖內區	圍子內段	3112-1	829	暫未編定	暫未編定	0.135
386	高雄市	湖內區	海山段	1089	538	一般農業區	養殖用地	19.024
387	高雄市	湖內區	海山段	1089	360	一般農業區	養殖用地	195.547
388	高雄市	湖內區	海山段	1040	526	一般農業區	養殖用地	7434.507
389	高雄市	湖內區	海山段	1041	526	一般農業區	養殖用地	20.659
390	高雄市	湖內區	海山段	1041	539	一般農業區	養殖用地	2452.384
391	高雄市	湖內區	海山段	1041	539-1	一般農業區	養殖用地	549.456
392	高雄市	湖內區	海山段	1042	539	一般農業區	養殖用地	279.21
393	高雄市	湖內區	海山段	1042	539-1	一般農業區	養殖用地	297.828
394	高雄市	湖內區	海山段	1043	539	一般農業區	養殖用地	2.122
395	高雄市	湖內區	海山段	1044	539	一般農業區	養殖用地	10.097
396	高雄市	湖內區	海山段	1046	526	一般農業區	養殖用地	63.491
397	高雄市	湖內區	海山段	1047	526	一般農業區	養殖用地	485.72

398	高雄市	湖內區	海山段	1050	526	一般農業區	墳墓用地	627.995
399	高雄市	湖內區	海山段	1050	359	一般農業區	墳墓用地	68.62
400	高雄市	湖內區	海山段	1050	358-1	一般農業區	墳墓用地	280.91
401	高雄市	湖內區	海山段	1050	539	一般農業區	墳墓用地	1094.346
402	高雄市	湖內區	海山段	1050	358-1	一般農業區	墳墓用地	2.954
403	高雄市	湖內區	海山段	1050	538	一般農業區	墳墓用地	0.095
404	高雄市	湖內區	海山段	1050	539-1	一般農業區	墳墓用地	758.759
405	高雄市	湖內區	海山段	1050	538	一般農業區	墳墓用地	255.124
406	高雄市	湖內區	海山段	1050	360	一般農業區	墳墓用地	427.621
407	高雄市	湖內區	海山段	1063	346	一般農業區	養殖用地	804.49
408	高雄市	湖內區	海山段	1063	347	一般農業區	養殖用地	1073.919
409	高雄市	湖內區	海山段	1070	346	一般農業區	養殖用地	29.783
410	高雄市	湖內區	海山段	1071	346	一般農業區	墳墓用地	32.994
411	高雄市	湖內區	海山段	1071	347	一般農業區	墳墓用地	403.183
412	高雄市	湖內區	海山段	1072	347	一般農業區	養殖用地	34.891
413	高雄市	湖內區	海山段	1073	347	一般農業區	養殖用地	23.817
414	高雄市	湖內區	海山段	1074	347	一般農業區	養殖用地	66.174
415	高雄市	湖內區	海山段	1075	347	一般農業區	墳墓用地	212.969
416	高雄市	湖內區	海山段	1075	344	一般農業區	墳墓用地	433.815
417	高雄市	湖內區	海山段	1075	344	一般農業區	墳墓用地	276.695
418	高雄市	湖內區	海山段	1075	359	一般農業區	墳墓用地	2.345
419	高雄市	湖內區	海山段	1076	347	一般農業區	養殖用地	3.469
420	高雄市	湖內區	海山段	1076	344	一般農業區	養殖用地	1321.981
421	高雄市	湖內區	海山段	1077	347	一般農業區	養殖用地	41.812
422	高雄市	湖內區	海山段	1077	344	一般農業區	養殖用地	376.191
423	高雄市	湖內區	海山段	1079	344	一般農業區	養殖用地	6.474
424	高雄市	湖內區	海山段	1080	358	一般農業區	養殖用地	0.798
425	高雄市	湖內區	海山段	1081	359	一般農業區	墳墓用地	8.105
426	高雄市	湖內區	海山段	1081	359	一般農業區	墳墓用地	24.587
427	高雄市	湖內區	海山段	1081	358	一般農業區	墳墓用地	29.638
428	高雄市	湖內區	海山段	1082	344	一般農業區	養殖用地	35.032
429	高雄市	湖內區	海山段	1082	359	一般農業區	養殖用地	27.183
430	高雄市	湖內區	海山段	1083	344	一般農業區	養殖用地	42.671
431	高雄市	湖內區	海山段	1083	359	一般農業區	養殖用地	1712.617
432	高雄市	湖內區	海山段	1084	358	一般農業區	養殖用地	2871.2
433	高雄市	湖內區	海山段	1085	359	一般農業區	水利用地	209.378
434	高雄市	湖內區	海山段	1085	358	一般農業區	水利用地	326.515
435	高雄市	湖內區	海山段	1085	358	一般農業區	水利用地	89.789
436	高雄市	湖內區	海山段	1085	538	一般農業區	水利用地	2.295
437	高雄市	湖內區	海山段	1086	359	一般農業區	養殖用地	2122.345
438	高雄市	湖內區	海山段	1086	358-1	一般農業區	養殖用地	3547.542
439	高雄市	湖內區	海山段	1086	358	一般農業區	養殖用地	1145.109
440	高雄市	湖內區	海山段	1086	538	一般農業區	養殖用地	3950.245
441	高雄市	湖內區	海山段	1087	538	一般農業區	養殖用地	252.77
442	高雄市	湖內區	海山段	1087	360	一般農業區	養殖用地	1841.401
443	高雄市	湖內區	海山段	1088	360	一般農業區	養殖用地	167.8
444	高雄市	湖內區	海山段	1090	358	一般農業區	養殖用地	7.859
445	高雄市	湖內區	海山段	1090	538	一般農業區	養殖用地	29.234
446	高雄市	湖內區	海山段	1090	362	一般農業區	養殖用地	1964.521
447	高雄市	湖內區	海山段	1091	362	一般農業區	養殖用地	144.862
448	高雄市	湖內區	海山段	1091	360	一般農業區	養殖用地	391.374
449	高雄市	湖內區	海山段	1095	360	一般農業區	養殖用地	82.71
450	高雄市	湖內區	海山段	1097	360	一般農業區	墳墓用地	20.535
451	高雄市	湖內區	寧靖段	2	101-3	暫未編定	暫未編定	647.394
452	高雄市	湖內區	寧靖段	2	99	暫未編定	暫未編定	1252.597
453	高雄市	湖內區	寧靖段	2	99-3	暫未編定	暫未編定	15.881
454	高雄市	湖內區	湖內段	2013	101-1	暫未編定	暫未編定	780.432

455	高雄市	湖內區	湖內段	2013	101-3	暫未編定	暫未編定	146.443
456	高雄市	湖內區	湖內段	2013	101-4	暫未編定	暫未編定	63.036
457	高雄市	湖內區	湖內段	2014	101	暫未編定	暫未編定	1237.918
458	高雄市	湖內區	湖內段	2014	101-1	暫未編定	暫未編定	809.001
459	高雄市	湖內區	湖內段	2014	101-4	暫未編定	暫未編定	195.269
460	高雄市	湖內區	湖內段	2014	101-2	暫未編定	暫未編定	314.623
461	高雄市	湖內區	湖內段	2022	98	暫未編定	暫未編定	5.978
462	高雄市	湖內區	湖內段	2023	98	暫未編定	暫未編定	1214.049
463	高雄市	湖內區	湖內段	2024	98	暫未編定	暫未編定	729.595
464	高雄市	湖內區	湖內段	2025	101-2	暫未編定	暫未編定	427.254
465	高雄市	湖內區	湖內段	2025	98	暫未編定	暫未編定	612.398
466	高雄市	湖內區	湖內段	2026	101	暫未編定	暫未編定	401.104
467	高雄市	湖內區	湖內段	2026	101-2	暫未編定	暫未編定	569.309
468	高雄市	湖內區	湖內段	2027	101	暫未編定	暫未編定	807.541
469	高雄市	湖內區	湖內段	2028	101	暫未編定	暫未編定	910.725
470	高雄市	湖內區	湖內段	2028-1	101	暫未編定	暫未編定	166.257
471	高雄市	湖內區	湖內段	2028-1	101-2	暫未編定	暫未編定	56.777
472	高雄市	湖內區	湖內段	2028-1	98	暫未編定	暫未編定	116.538
473	高雄市	湖內區	湖內段	2028-2	101	暫未編定	暫未編定	18.441
474	高雄市	湖內區	湖內段	2028-2	98	暫未編定	暫未編定	53.029
475	高雄市	湖內區	湖內段	2051-1	165-1	暫未編定	暫未編定	0.442
476	高雄市	湖內區	湖內段	2052-4	182	暫未編定	暫未編定	407.816
477	高雄市	湖內區	湖內段	2052-5	182	暫未編定	暫未編定	689.192
478	高雄市	湖內區	湖內段	2052-6	182	暫未編定	暫未編定	193.234
479	高雄市	湖內區	湖內段	2052-7	182	暫未編定	暫未編定	336.449
480	高雄市	湖內區	湖內段	2075-3	182	暫未編定	暫未編定	0.001
481	高雄市	湖內區	大湖段	2487	97	暫未編定	暫未編定	1164.416
482	高雄市	湖內區	大湖段	2488	97	暫未編定	暫未編定	2033.843
483	高雄市	湖內區	大湖段	2492	65-1	暫未編定	暫未編定	2398.21
484	高雄市	湖內區	大湖段	2493	65	暫未編定	暫未編定	5.491
485	高雄市	湖內區	大湖段	2493	65-1	暫未編定	暫未編定	2522.24
486	高雄市	湖內區	大湖段	2494	65	暫未編定	暫未編定	1375.066
487	高雄市	湖內區	大湖段	2494-1	65	暫未編定	暫未編定	1462.637
488	高雄市	湖內區	大湖段	2494-2	65	暫未編定	暫未編定	1481.809
489	高雄市	湖內區	大湖段	2494-3	65	暫未編定	暫未編定	1052.558
490	高雄市	湖內區	大湖段	2498	75	暫未編定	暫未編定	1.808
491	高雄市	湖內區	大湖段	2499	75	暫未編定	暫未編定	1923.22
492	高雄市	湖內區	大湖段	2500	75	暫未編定	暫未編定	2359.674
493	高雄市	湖內區	大湖段	2501	64	暫未編定	暫未編定	2309.412
494	高雄市	湖內區	大湖段	2502	64	暫未編定	暫未編定	1150.808
495	高雄市	湖內區	大湖段	2513	62	暫未編定	暫未編定	2061.246
496	高雄市	湖內區	大湖段	2514	62	暫未編定	暫未編定	1087.821
497	高雄市	湖內區	大湖段	2515	62	暫未編定	暫未編定	1082.66
498	高雄市	湖內區	大湖段	2518	67	暫未編定	暫未編定	785.805
499	高雄市	湖內區	大湖段	2519	67	暫未編定	暫未編定	337.641
500	高雄市	湖內區	大湖段	2519-2	67	暫未編定	暫未編定	479.733
501	高雄市	湖內區	大湖段	2521	73-1	暫未編定	暫未編定	15.334
502	高雄市	湖內區	大湖段	2521	68	暫未編定	暫未編定	49.035
503	高雄市	湖內區	大湖段	2521	66	暫未編定	暫未編定	1312.985
504	高雄市	湖內區	大湖段	2521	70	暫未編定	暫未編定	23.717
505	高雄市	湖內區	大湖段	2521-1	66	暫未編定	暫未編定	26.918
506	高雄市	湖內區	大湖段	2522	66	暫未編定	暫未編定	1091.737
507	高雄市	湖內區	大湖段	2522-1	66	暫未編定	暫未編定	23.581
508	高雄市	湖內區	大湖段	2523	66	暫未編定	暫未編定	286.898
509	高雄市	湖內區	大湖段	2523	74	暫未編定	暫未編定	1991.049
510	高雄市	湖內區	大湖段	2523-1	66	暫未編定	暫未編定	5.252
511	高雄市	湖內區	大湖段	2523-1	74	暫未編定	暫未編定	146.552

512	高雄市	湖內區	大湖段	2525	74	暫未編定	暫未編定	4794.299
513	高雄市	湖內區	大湖段	2526	74	暫未編定	暫未編定	1336.567
514	高雄市	湖內區	大湖段	2526	82	暫未編定	暫未編定	0.063
515	高雄市	湖內區	大湖段	2527	82	暫未編定	暫未編定	1439.287
516	高雄市	湖內區	大湖段	2527	74	暫未編定	暫未編定	33.137
517	高雄市	湖內區	大湖段	2528	82	暫未編定	暫未編定	2194.253
518	高雄市	湖內區	大湖段	2529	82	暫未編定	暫未編定	2743.181
519	高雄市	湖內區	大湖段	2530	82	暫未編定	暫未編定	7.118
520	高雄市	湖內區	大湖段	2532	89-1	暫未編定	暫未編定	380.709
521	高雄市	湖內區	大湖段	2532	89	暫未編定	暫未編定	613.024
522	高雄市	湖內區	大湖段	2532	90	暫未編定	暫未編定	636.687
523	高雄市	湖內區	大湖段	2533	89-1	暫未編定	暫未編定	373.322
524	高雄市	湖內區	大湖段	2533	89	暫未編定	暫未編定	358.513
525	高雄市	湖內區	大湖段	2533	90	暫未編定	暫未編定	852.316
526	高雄市	湖內區	大湖段	2533	89-2	暫未編定	暫未編定	518.393
527	高雄市	湖內區	大湖段	2534	89-2	暫未編定	暫未編定	346.83
528	高雄市	湖內區	大湖段	2534	90	暫未編定	暫未編定	303.008
529	高雄市	湖內區	大湖段	2534-1	64	暫未編定	暫未編定	18.297
530	高雄市	湖內區	大湖段	2534-1	67	暫未編定	暫未編定	8.344
531	高雄市	湖內區	大湖段	2534-1	75	暫未編定	暫未編定	39.276
532	高雄市	湖內區	大湖段	2534-1	70	暫未編定	暫未編定	6.936
533	高雄市	湖內區	大湖段	2534-1	65	暫未編定	暫未編定	80.461
534	高雄市	湖內區	大湖段	2534-1	65-1	暫未編定	暫未編定	49.164
535	高雄市	湖內區	大湖段	2534-1	97	暫未編定	暫未編定	73.145
536	高雄市	湖內區	大湖段	2534-1	103-1	暫未編定	暫未編定	111.735
537	高雄市	湖內區	大湖段	2534-1	164	暫未編定	暫未編定	85.76
538	高雄市	湖內區	大湖段	2534-1	103	暫未編定	暫未編定	124.514
539	高雄市	湖內區	大湖段	2535	103-1	暫未編定	暫未編定	3303.554
540	高雄市	湖內區	大湖段	2535	103	暫未編定	暫未編定	3207.575
541	高雄市	湖內區	大湖段	2535-1	57	暫未編定	暫未編定	73.232
542	高雄市	湖內區	大湖段	2535-1	60	暫未編定	暫未編定	106.25
543	高雄市	湖內區	大湖段	2535-1	78	暫未編定	暫未編定	102.687
544	高雄市	湖內區	大湖段	2538	104	暫未編定	暫未編定	1425.562
545	高雄市	湖內區	大湖段	2538	103-1	暫未編定	暫未編定	38.583
546	高雄市	湖內區	大湖段	2538	103	暫未編定	暫未編定	23.373
547	高雄市	湖內區	大湖段	2539	104	暫未編定	暫未編定	1984.578
548	高雄市	湖內區	大湖段	2540	79-1	暫未編定	暫未編定	1485.745
549	高雄市	湖內區	大湖段	2541	79	暫未編定	暫未編定	86.348
550	高雄市	湖內區	大湖段	2541	79-1	暫未編定	暫未編定	1443.699
551	高雄市	湖內區	大湖段	2543	79	暫未編定	暫未編定	1336.688
552	高雄市	湖內區	大湖段	2544	79	暫未編定	暫未編定	1678.842
553	高雄市	湖內區	大湖段	2545	78	暫未編定	暫未編定	826.533
554	高雄市	湖內區	大湖段	2545	79	暫未編定	暫未編定	9.227
555	高雄市	湖內區	大湖段	2546	78	暫未編定	暫未編定	2679.929
556	高雄市	湖內區	大湖段	2547	78	暫未編定	暫未編定	1620.338
557	高雄市	湖內區	大湖段	2549	78	暫未編定	暫未編定	3069.632
558	高雄市	湖內區	大湖段	2550	60	暫未編定	暫未編定	1472.198
559	高雄市	湖內區	大湖段	2551	60	暫未編定	暫未編定	2144.565
560	高雄市	湖內區	大湖段	2552	60	暫未編定	暫未編定	2763.173
561	高雄市	湖內區	大湖段	2553	58	暫未編定	暫未編定	781.394
562	高雄市	湖內區	大湖段	2553-1	58	暫未編定	暫未編定	0.003
563	高雄市	湖內區	大湖段	2554	58	暫未編定	暫未編定	789.903
564	高雄市	湖內區	大湖段	2555	57	暫未編定	暫未編定	172.734
565	高雄市	湖內區	大湖段	2555	58	暫未編定	暫未編定	1693.594
566	高雄市	湖內區	大湖段	2557	57	暫未編定	暫未編定	2345.454
567	高雄市	湖內區	大湖段	2558	57	暫未編定	暫未編定	1557.516
568	高雄市	湖內區	大湖段	2558-1	57	暫未編定	暫未編定	1740.006

569	高雄市	湖內區	大湖段	2562-1	88	暫未編定	暫未編定	34.123
570	高雄市	湖內區	大湖段	2562-1	87	暫未編定	暫未編定	19.889
571	高雄市	湖內區	大湖段	2562-1	86	暫未編定	暫未編定	0.287
572	高雄市	湖內區	大湖段	2562-1	78	暫未編定	暫未編定	7.289
573	高雄市	湖內區	大湖段	2562-1	79-1	暫未編定	暫未編定	8.336
574	高雄市	湖內區	大湖段	2562-1	103-1	暫未編定	暫未編定	22.88
575	高雄市	湖內區	大湖段	2574-1	87	暫未編定	暫未編定	0.016
576	高雄市	湖內區	大湖段	2576	56	暫未編定	暫未編定	2110.084
577	高雄市	湖內區	大湖段	2579	88	暫未編定	暫未編定	8.04
578	高雄市	湖內區	大湖段	2580	88	暫未編定	暫未編定	1504.125
579	高雄市	湖內區	大湖段	2581	88	暫未編定	暫未編定	1898.024
580	高雄市	湖內區	大湖段	2582	88	暫未編定	暫未編定	957.78
581	高雄市	湖內區	大湖段	2583	88	暫未編定	暫未編定	865.168
582	高雄市	湖內區	大湖段	2583	87	暫未編定	暫未編定	92.246
583	高雄市	湖內區	大湖段	2584	87	暫未編定	暫未編定	2983.938
584	高雄市	湖內區	大湖段	2585	87	暫未編定	暫未編定	1468.204
585	高雄市	湖內區	大湖段	2586	87	暫未編定	暫未編定	1433.317
586	高雄市	湖內區	大湖段	2587	87	暫未編定	暫未編定	24.975
587	高雄市	湖內區	大湖段	2587	86	暫未編定	暫未編定	1493.364
588	高雄市	湖內區	大湖段	2588	86	暫未編定	暫未編定	1301.781
589	高雄市	湖內區	大湖段	2588-1	86	暫未編定	暫未編定	647.74
590	高雄市	湖內區	大湖段	2589	86	暫未編定	暫未編定	2662.934
591	高雄市	湖內區	大湖段	2590	153	暫未編定	暫未編定	2345.818
592	高雄市	湖內區	大湖段	2591	153	暫未編定	暫未編定	2901.128
593	高雄市	湖內區	大湖段	2592	153	暫未編定	暫未編定	289.727
594	高雄市	湖內區	大湖段	2592	152	暫未編定	暫未編定	1673.272
595	高雄市	湖內區	大湖段	2593	152	暫未編定	暫未編定	1641.733
596	高雄市	湖內區	大湖段	2594	152	暫未編定	暫未編定	1509.118
597	高雄市	湖內區	大湖段	2595	152	暫未編定	暫未編定	998.488
598	高雄市	湖內區	大湖段	2595	166	暫未編定	暫未編定	114.624
599	高雄市	湖內區	大湖段	2596	166	暫未編定	暫未編定	1336.186
600	高雄市	湖內區	大湖段	2597	166	暫未編定	暫未編定	1664
601	高雄市	湖內區	大湖段	2598	166	暫未編定	暫未編定	1795.71
602	高雄市	湖內區	大湖段	2599	166	暫未編定	暫未編定	1229.208
603	高雄市	湖內區	大湖段	2600	166	暫未編定	暫未編定	183.417
604	高雄市	湖內區	大湖段	2600	164	暫未編定	暫未編定	2034.403
605	高雄市	湖內區	大湖段	2601	164	暫未編定	暫未編定	2725.219
606	高雄市	湖內區	大湖段	2602-3	167	暫未編定	暫未編定	113.396
607	高雄市	湖內區	大湖段	2603-1	167	暫未編定	暫未編定	160.804
608	高雄市	湖內區	大湖段	2604-1	167	暫未編定	暫未編定	99.197
609	高雄市	湖內區	大湖段	2612-1	170	暫未編定	暫未編定	81.574
610	高雄市	湖內區	大湖段	2613-1	154	暫未編定	暫未編定	64.383
611	高雄市	湖內區	大湖段	2613-1	170	暫未編定	暫未編定	80.989
612	高雄市	湖內區	大湖段	2614-1	154	暫未編定	暫未編定	186.309
613	高雄市	湖內區	大湖段	2615-1	154	暫未編定	暫未編定	106.682
614	高雄市	湖內區	大湖段	2616-1	154	暫未編定	暫未編定	15.512
615	高雄市	湖內區	大湖段	2617-1	145	暫未編定	暫未編定	148.946
616	高雄市	湖內區	大湖段	2618-1	145	暫未編定	暫未編定	2.222
617	高雄市	湖內區	大湖段	2622-1	131	暫未編定	暫未編定	47.763
618	高雄市	湖內區	大湖段	2622-1	145	暫未編定	暫未編定	35.241
619	高雄市	湖內區	大湖段	2622-1	154	暫未編定	暫未編定	12.68
620	高雄市	湖內區	大湖段	2622-1	167	暫未編定	暫未編定	15.329
621	高雄市	湖內區	大湖段	2623	155	暫未編定	暫未編定	1093.576
622	高雄市	湖內區	大湖段	2624	144	暫未編定	暫未編定	1129.705
623	高雄市	湖內區	大湖段	2624	155	暫未編定	暫未編定	95.577
624	高雄市	湖內區	大湖段	2625	144	暫未編定	暫未編定	1635.076
625	高雄市	湖內區	大湖段	2626	147-2	暫未編定	暫未編定	1501.588

626	高雄市	湖內區	大湖段	2626	144	暫未編定	暫未編定	25.795
627	高雄市	湖內區	大湖段	2629	147	暫未編定	暫未編定	517.858
628	高雄市	湖內區	大湖段	2629	147-2	暫未編定	暫未編定	78.846
629	高雄市	湖內區	大湖段	2629-1	147-2	暫未編定	暫未編定	73.269
630	高雄市	湖內區	大湖段	2629-1	147	暫未編定	暫未編定	10.163
631	高雄市	湖內區	大湖段	2630	147	暫未編定	暫未編定	1606.041
632	高雄市	湖內區	大湖段	2631	147	暫未編定	暫未編定	740.291
633	高雄市	湖內區	大湖段	2632	147-1	暫未編定	暫未編定	439.94
634	高雄市	湖內區	大湖段	2632	147	暫未編定	暫未編定	148.711
635	高雄市	湖內區	大湖段	2632-1	147	暫未編定	暫未編定	541.862
636	高雄市	湖內區	大湖段	2633	147-1	暫未編定	暫未編定	111.609
637	高雄市	湖內區	大湖段	2634	137	暫未編定	暫未編定	629.751
638	高雄市	湖內區	大湖段	2634-1	137	暫未編定	暫未編定	52.555
639	高雄市	湖內區	大湖段	2635	137	暫未編定	暫未編定	1249.632
640	高雄市	湖內區	大湖段	2636	137	暫未編定	暫未編定	2532.309
641	高雄市	湖內區	大湖段	2637-2	137	暫未編定	暫未編定	31.485
642	高雄市	湖內區	大湖段	2637-2	147	暫未編定	暫未編定	31.864
643	高雄市	湖內區	大湖段	2637-2	144	暫未編定	暫未編定	185.64
644	高雄市	湖內區	大湖段	2637-2	155	暫未編定	暫未編定	96.614
645	高雄市	湖內區	大湖段	2647-2	131	暫未編定	暫未編定	317.918
646	高雄市	湖內區	大湖段	2648-1	131	暫未編定	暫未編定	238.448
647	高雄市	湖內區	大湖段	2649-2	131	暫未編定	暫未編定	1.039
648	高雄市	湖內區	大湖段	2650-1	138	暫未編定	暫未編定	311.172
649	高雄市	湖內區	大湖段	2651-1	138	暫未編定	暫未編定	171.236
650	高雄市	湖內區	大湖段	2651-1	151	暫未編定	暫未編定	17.333
651	高雄市	湖內區	大湖段	2652-1	151	暫未編定	暫未編定	55.983
652	高雄市	湖內區	海埔段	2735-1	409	暫未編定	暫未編定	12.658
653	高雄市	湖內區	海埔段	2735-1	408	暫未編定	暫未編定	58.653
654	高雄市	湖內區	海埔段	2735-1	415-1	暫未編定	暫未編定	40.83
655	高雄市	湖內區	海埔段	2735-1	415	暫未編定	暫未編定	15.57
656	高雄市	湖內區	海埔段	2778	232	暫未編定	暫未編定	1124.092
657	高雄市	湖內區	海埔段	2779	232	暫未編定	暫未編定	2307.165
658	高雄市	湖內區	海埔段	2780	232	暫未編定	暫未編定	47.209
659	高雄市	湖內區	海埔段	2783-1	219	暫未編定	暫未編定	360.649
660	高雄市	湖內區	海埔段	2783-1	225	暫未編定	暫未編定	1.971
661	高雄市	湖內區	海埔段	2783-1	238	暫未編定	暫未編定	215.468
662	高雄市	湖內區	海埔段	2784	414-1	暫未編定	暫未編定	988.181
663	高雄市	湖內區	海埔段	2785	414-1	暫未編定	暫未編定	988.441
664	高雄市	湖內區	海埔段	2786	414-1	暫未編定	暫未編定	106.114
665	高雄市	湖內區	海埔段	2791	415	暫未編定	暫未編定	1648.077
666	高雄市	湖內區	海埔段	2792	415	暫未編定	暫未編定	2383.513
667	高雄市	湖內區	海埔段	2793	415	暫未編定	暫未編定	1886.88
668	高雄市	湖內區	海埔段	2794	415	暫未編定	暫未編定	1087.6
669	高雄市	湖內區	海埔段	2795	415	暫未編定	暫未編定	1487.28
670	高雄市	湖內區	海埔段	2796	415-1	暫未編定	暫未編定	775.344
671	高雄市	湖內區	海埔段	2796	415	暫未編定	暫未編定	232.433
672	高雄市	湖內區	海埔段	2797	415-1	暫未編定	暫未編定	2377.92
673	高雄市	湖內區	海埔段	2798	415-1	暫未編定	暫未編定	1094.092
674	高雄市	湖內區	海埔段	2799	393	暫未編定	暫未編定	944.087
675	高雄市	湖內區	海埔段	2799	415-1	暫未編定	暫未編定	99.492
676	高雄市	湖內區	海埔段	2799	408	暫未編定	暫未編定	1027.378
677	高雄市	湖內區	海埔段	2800	393	暫未編定	暫未編定	733.834
678	高雄市	湖內區	海埔段	2800	408	暫未編定	暫未編定	781.781
679	高雄市	湖內區	海埔段	2801	393	暫未編定	暫未編定	740.336
680	高雄市	湖內區	海埔段	2801	408	暫未編定	暫未編定	776.65
681	高雄市	湖內區	海埔段	2802	393	暫未編定	暫未編定	487.214
682	高雄市	湖內區	海埔段	2802	408	暫未編定	暫未編定	480.651



683	高雄市	湖內區	海埔段	2803	393	暫未編定	暫未編定	665.118
684	高雄市	湖內區	海埔段	2803	408	暫未編定	暫未編定	638.697
685	高雄市	湖內區	海埔段	2804	393	暫未編定	暫未編定	777.132
686	高雄市	湖內區	海埔段	2804	408	暫未編定	暫未編定	432.645
687	高雄市	湖內區	海埔段	2804-1	402	暫未編定	暫未編定	0.089
688	高雄市	湖內區	海埔段	2804-1	392	暫未編定	暫未編定	115.133
689	高雄市	湖內區	海埔段	2804-1	393	暫未編定	暫未編定	81.05
690	高雄市	湖內區	海埔段	2804-1	408	暫未編定	暫未編定	102.548
691	高雄市	湖內區	海埔段	2805	409	暫未編定	暫未編定	1061.673
692	高雄市	湖內區	海埔段	2805-1	394	暫未編定	暫未編定	2.138
693	高雄市	湖內區	海埔段	2806	409	暫未編定	暫未編定	373.463
694	高雄市	湖內區	海埔段	2814	392	暫未編定	暫未編定	2048.349
695	高雄市	湖內區	海埔段	2814-1	406	暫未編定	暫未編定	27.05
696	高雄市	湖內區	海埔段	2814-1	405-1	暫未編定	暫未編定	21.54
697	高雄市	湖內區	海埔段	2814-1	405-3	暫未編定	暫未編定	50.357
698	高雄市	湖內區	海埔段	2814-1	403	暫未編定	暫未編定	25.427
699	高雄市	湖內區	海埔段	2814-1	229	暫未編定	暫未編定	35.352
700	高雄市	湖內區	海埔段	2814-1	229-1	暫未編定	暫未編定	11.938
701	高雄市	湖內區	海埔段	2815	392	暫未編定	暫未編定	1329.667
702	高雄市	湖內區	海埔段	2816	392	暫未編定	暫未編定	1636.67
703	高雄市	湖內區	海埔段	2819	407	暫未編定	暫未編定	706.505
704	高雄市	湖內區	海埔段	2819	407-1	暫未編定	暫未編定	270.23
705	高雄市	湖內區	海埔段	2820	406	暫未編定	暫未編定	270.624
706	高雄市	湖內區	海埔段	2820	407	暫未編定	暫未編定	620.797
707	高雄市	湖內區	海埔段	2820	407-1	暫未編定	暫未編定	241.749
708	高雄市	湖內區	海埔段	2821	405-1	暫未編定	暫未編定	109.171
709	高雄市	湖內區	海埔段	2821	406	暫未編定	暫未編定	1985.934
710	高雄市	湖內區	海埔段	2822	405-1	暫未編定	暫未編定	4209.12
711	高雄市	湖內區	海埔段	2822-1	405-1	暫未編定	暫未編定	1175.288
712	高雄市	湖內區	海埔段	2822-1	405-3	暫未編定	暫未編定	674.159
713	高雄市	湖內區	海埔段	2822-2	403	暫未編定	暫未編定	232.573
714	高雄市	湖內區	海埔段	2822-2	405-3	暫未編定	暫未編定	1350.534
715	高雄市	湖內區	海埔段	2827	403	暫未編定	暫未編定	1867.947
716	高雄市	湖內區	海埔段	2828	398-2	暫未編定	暫未編定	77.152
717	高雄市	湖內區	海埔段	2828	398-1	暫未編定	暫未編定	74.858
718	高雄市	湖內區	海埔段	2828	398	暫未編定	暫未編定	102.353
719	高雄市	湖內區	海埔段	2829	229	暫未編定	暫未編定	155.823
720	高雄市	湖內區	海埔段	2829	398-2	暫未編定	暫未編定	314.452
721	高雄市	湖內區	海埔段	2829	398-1	暫未編定	暫未編定	324.606
722	高雄市	湖內區	海埔段	2829	398	暫未編定	暫未編定	518.681
723	高雄市	湖內區	海埔段	2830	229	暫未編定	暫未編定	2013.521
724	高雄市	湖內區	海埔段	2831	229	暫未編定	暫未編定	1775.479
725	高雄市	湖內區	海埔段	2832	229-1	暫未編定	暫未編定	1525.149
726	高雄市	湖內區	海埔段	2833-1	239	暫未編定	暫未編定	0.194
727	高雄市	湖內區	海埔段	2834	238	暫未編定	暫未編定	1012.436
728	高雄市	湖內區	海埔段	2834	240	暫未編定	暫未編定	83.043
729	高雄市	湖內區	海埔段	2834	239	暫未編定	暫未編定	156.639
730	高雄市	湖內區	海埔段	2835	240	暫未編定	暫未編定	700.395
731	高雄市	湖內區	海埔段	2835	239	暫未編定	暫未編定	699.188
732	高雄市	湖內區	海埔段	2836	240	暫未編定	暫未編定	1299.741
733	高雄市	湖內區	海埔段	2836	239	暫未編定	暫未編定	1345.024
734	高雄市	湖內區	海埔段	2837	240	暫未編定	暫未編定	769.505
735	高雄市	湖內區	海埔段	2837	235	暫未編定	暫未編定	283.758
736	高雄市	湖內區	海埔段	2837	239	暫未編定	暫未編定	679.062
737	高雄市	湖內區	海埔段	2837	234	暫未編定	暫未編定	396.596
738	高雄市	湖內區	海埔段	2838	235	暫未編定	暫未編定	860.764
739	高雄市	湖內區	海埔段	2838	234	暫未編定	暫未編定	834.241

740	高雄市	湖內區	海埔段	2839	235	暫未編定	暫未編定	953.011
741	高雄市	湖內區	海埔段	2839	234	暫未編定	暫未編定	923.725
742	高雄市	湖內區	海埔段	2840	235	暫未編定	暫未編定	737.129
743	高雄市	湖內區	海埔段	2840	234	暫未編定	暫未編定	708.083
744	高雄市	湖內區	海埔段	2842	237	暫未編定	暫未編定	0.081
745	高雄市	湖內區	海埔段	2843	237	暫未編定	暫未編定	2515.715
746	高雄市	湖內區	海埔段	2844	237	暫未編定	暫未編定	2221.181
747	高雄市	湖內區	海埔段	2844	237-1	暫未編定	暫未編定	126.646
748	高雄市	湖內區	海埔段	2845	237-1	暫未編定	暫未編定	1259.851
749	高雄市	湖內區	海埔段	2846	237-1	暫未編定	暫未編定	852.819
750	高雄市	湖內區	海埔段	2847	237-1	暫未編定	暫未編定	810.36
751	高雄市	湖內區	海埔段	2854	228	暫未編定	暫未編定	1073.052
752	高雄市	湖內區	海埔段	2855	228	暫未編定	暫未編定	23.054
753	高雄市	湖內區	海埔段	2862	219	暫未編定	暫未編定	175.74
754	高雄市	湖內區	海埔段	2862-1	219	暫未編定	暫未編定	1120.543
755	高雄市	湖內區	海埔段	2863-1	400	暫未編定	暫未編定	13.431
756	高雄市	湖內區	海埔段	2864	225	暫未編定	暫未編定	901.003
757	高雄市	湖內區	海埔段	2865	225	暫未編定	暫未編定	27.115
758	高雄市	湖內區	海埔段	2866	220	暫未編定	暫未編定	1426.588
759	高雄市	湖內區	海埔段	2867	220	暫未編定	暫未編定	2036.073
760	高雄市	湖內區	海埔段	2868	397	暫未編定	暫未編定	1417.515
761	高雄市	湖內區	海埔段	2868	220	暫未編定	暫未編定	274.619
762	高雄市	湖內區	海埔段	2869	397	暫未編定	暫未編定	951.336
763	高雄市	湖內區	海埔段	2870	397	暫未編定	暫未編定	1404.523
764	高雄市	湖內區	海埔段	2871	397	暫未編定	暫未編定	2247.997
765	高雄市	湖內區	海埔段	2872	397-1	暫未編定	暫未編定	686.912
766	高雄市	湖內區	海埔段	2872	397	暫未編定	暫未編定	2.082
767	高雄市	湖內區	海埔段	2877	400	暫未編定	暫未編定	2212.808
768	高雄市	湖內區	海埔段	2878	400	暫未編定	暫未編定	2694.934
769	高雄市	湖內區	海埔段	2879	401	暫未編定	暫未編定	1066.928
770	高雄市	湖內區	海埔段	2879	400	暫未編定	暫未編定	6.935
771	高雄市	湖內區	海埔段	2880	402-1	暫未編定	暫未編定	654.112
772	高雄市	湖內區	海埔段	2880	401	暫未編定	暫未編定	76.457
773	高雄市	湖內區	海埔段	2880	401-1	暫未編定	暫未編定	129.35
774	高雄市	湖內區	海埔段	2881	402-1	暫未編定	暫未編定	950.899
775	高雄市	湖內區	海埔段	2881	401-1	暫未編定	暫未編定	133.106
776	高雄市	湖內區	海埔段	2882	402-1	暫未編定	暫未編定	1729.388
777	高雄市	湖內區	海埔段	2883	402	暫未編定	暫未編定	1015.628
778	高雄市	湖內區	海埔段	2883	402-1	暫未編定	暫未編定	86.126
779	高雄市	湖內區	海埔段	2884	402	暫未編定	暫未編定	1396.991
780	高雄市	湖內區	海埔段	2888	394	暫未編定	暫未編定	1277.901
781	高雄市	湖內區	海埔段	2889	386	暫未編定	暫未編定	2823.487
782	高雄市	湖內區	海埔段	2894-1	397-1	暫未編定	暫未編定	20.487
783	高雄市	湖內區	寧靖段	3	101-3	暫未編定	暫未編定	14.395
784	高雄市	湖內區	寧靖段	3	101-4	暫未編定	暫未編定	423.976
785	高雄市	湖內區	寧靖段	3	101-2	暫未編定	暫未編定	169.966
786	高雄市	湖內區	寧靖段	3	99-3	暫未編定	暫未編定	1034.359
787	高雄市	湖內區	寧靖段	3	98	暫未編定	暫未編定	405.305
788	高雄市	湖內區	寧靖段	3	99	暫未編定	暫未編定	3.253
789	高雄市	湖內區	寧靖段	3	99-2	暫未編定	暫未編定	162.819
790	高雄市	湖內區	海埔段	3017-6	593-2	暫未編定	暫未編定	6.25
791	高雄市	湖內區	海埔段	3017-6	593	暫未編定	暫未編定	0.021
792	高雄市	湖內區	海埔段	3017-6	593-1	暫未編定	暫未編定	0.022
793	高雄市	湖內區	海埔段	3021-1	571	暫未編定	暫未編定	0.007
794	高雄市	湖內區	海埔段	3021-1	572	暫未編定	暫未編定	6.819
795	高雄市	湖內區	海埔段	3027-2	564	暫未編定	暫未編定	0.252
796	高雄市	湖內區	海埔段	3027-3	564	暫未編定	暫未編定	88.749

797	高雄市	湖內區	海埔段	3028	572	暫未編定	暫未編定	1579.436
798	高雄市	湖內區	海埔段	3028-1	572	暫未編定	暫未編定	122.61
799	高雄市	湖內區	海埔段	3028-1	592-2	暫未編定	暫未編定	22.986
800	高雄市	湖內區	海埔段	3028-1	597	暫未編定	暫未編定	2.26
801	高雄市	湖內區	海埔段	3029	572	暫未編定	暫未編定	1891.113
802	高雄市	湖內區	海埔段	3030	572	暫未編定	暫未編定	2455.761
803	高雄市	湖內區	圍子內段	3030	782-2	暫未編定	暫未編定	1841.878
804	高雄市	湖內區	圍子內段	3030-2	782-2	暫未編定	暫未編定	0.081
805	高雄市	湖內區	圍子內段	3030-3	782-2	暫未編定	暫未編定	0.277
806	高雄市	湖內區	海埔段	3031	571	暫未編定	暫未編定	1482.103
807	高雄市	湖內區	圍子內段	3031	782-2	暫未編定	暫未編定	140.405
808	高雄市	湖內區	圍子內段	3031	782-1	暫未編定	暫未編定	1060.151
809	高雄市	湖內區	海埔段	3032	571	暫未編定	暫未編定	1469.102
810	高雄市	湖內區	海埔段	3033	571	暫未編定	暫未編定	927.475
811	高雄市	湖內區	圍子內段	3033	782-1	暫未編定	暫未編定	86.269
812	高雄市	湖內區	圍子內段	3033	782	暫未編定	暫未編定	1582.094
813	高雄市	湖內區	圍子內段	3033-1	782	暫未編定	暫未編定	1.083
814	高雄市	湖內區	海埔段	3034	571	暫未編定	暫未編定	0.019
815	高雄市	湖內區	海埔段	3035	563	暫未編定	暫未編定	1856.52
816	高雄市	湖內區	圍子內段	3035	782-2	暫未編定	暫未編定	2.744
817	高雄市	湖內區	圍子內段	3035	782-2	暫未編定	暫未編定	49.734
818	高雄市	湖內區	圍子內段	3035	782	暫未編定	暫未編定	25.332
819	高雄市	湖內區	海埔段	3036	563	暫未編定	暫未編定	1358.853
820	高雄市	湖內區	海埔段	3037	563	暫未編定	暫未編定	1712.861
821	高雄市	湖內區	海埔段	3037-1	563	暫未編定	暫未編定	4.714
822	高雄市	湖內區	海埔段	3038	563	暫未編定	暫未編定	1451.638
823	高雄市	湖內區	海埔段	3038-1	563	暫未編定	暫未編定	2.657
824	高雄市	湖內區	海埔段	3039	562	暫未編定	暫未編定	1484.317
825	高雄市	湖內區	海埔段	3039	563	暫未編定	暫未編定	1.096
826	高雄市	湖內區	海埔段	3039-1	562	暫未編定	暫未編定	1.56
827	高雄市	湖內區	海埔段	3040	562	暫未編定	暫未編定	1673.805
828	高雄市	湖內區	海埔段	3040-1	562	暫未編定	暫未編定	7.257
829	高雄市	湖內區	海埔段	3041	562	暫未編定	暫未編定	1443.704
830	高雄市	湖內區	圍子內段	3041	794	暫未編定	暫未編定	17.982
831	高雄市	湖內區	海埔段	3041-2	562	暫未編定	暫未編定	2.507
832	高雄市	湖內區	海埔段	3042	564	暫未編定	暫未編定	1592.577
833	高雄市	湖內區	海埔段	3042	562	暫未編定	暫未編定	43.025
834	高雄市	湖內區	圍子內段	3042	794	暫未編定	暫未編定	1412.822
835	高雄市	湖內區	海埔段	3042-1	564	暫未編定	暫未編定	22.907
836	高雄市	湖內區	海埔段	3043	564	暫未編定	暫未編定	1532.419
837	高雄市	湖內區	海埔段	3043-3	564	暫未編定	暫未編定	26.396
838	高雄市	湖內區	圍子內段	3044-1	810	暫未編定	暫未編定	44.836
839	高雄市	湖內區	海埔段	3046	586	暫未編定	暫未編定	93.891
840	高雄市	湖內區	海埔段	3047	586	暫未編定	暫未編定	831.782
841	高雄市	湖內區	圍子內段	3047	798	暫未編定	暫未編定	64.115
842	高雄市	湖內區	海埔段	3048	586	暫未編定	暫未編定	859.902
843	高雄市	湖內區	圍子內段	3048	798	暫未編定	暫未編定	2274.484
844	高雄市	湖內區	海埔段	3049	586	暫未編定	暫未編定	1337.183
845	高雄市	湖內區	海埔段	3049	585	暫未編定	暫未編定	4.418
846	高雄市	湖內區	圍子內段	3049	798	暫未編定	暫未編定	1842.02
847	高雄市	湖內區	圍子內段	3049	797	暫未編定	暫未編定	492.636
848	高雄市	湖內區	海埔段	3050	585	暫未編定	暫未編定	1525.052
849	高雄市	湖內區	圍子內段	3050	797	暫未編定	暫未編定	2111.185
850	高雄市	湖內區	海埔段	3051	585	暫未編定	暫未編定	1537.59
851	高雄市	湖內區	海埔段	3051	584	暫未編定	暫未編定	94.277
852	高雄市	湖內區	圍子內段	3051	797	暫未編定	暫未編定	1682.946
853	高雄市	湖內區	海埔段	3051-1	584	暫未編定	暫未編定	769.903

854	高雄市	湖內區	海埔段	3052	584	暫未編定	暫未編定	2367.414
855	高雄市	湖內區	海埔段	3052	577	暫未編定	暫未編定	148.744
856	高雄市	湖內區	圍子內段	3052	810	暫未編定	暫未編定	910.394
857	高雄市	湖內區	海埔段	3053	577	暫未編定	暫未編定	2411.74
858	高雄市	湖內區	圍子內段	3053	788	暫未編定	暫未編定	1732.121
859	高雄市	湖內區	海埔段	3054	577	暫未編定	暫未編定	2546.325
860	高雄市	湖內區	圍子內段	3054	788	暫未編定	暫未編定	1089.438
861	高雄市	湖內區	海埔段	3055	577	暫未編定	暫未編定	2218.943
862	高雄市	湖內區	圍子內段	3055	805	暫未編定	暫未編定	14.908
863	高雄市	湖內區	圍子內段	3055	788	暫未編定	暫未編定	892.507
864	高雄市	湖內區	圍子內段	3055	789	暫未編定	暫未編定	20.503
865	高雄市	湖內區	海埔段	3056	588	暫未編定	暫未編定	1683.671
866	高雄市	湖內區	圍子內段	3056	805	暫未編定	暫未編定	687.955
867	高雄市	湖內區	圍子內段	3056	789	暫未編定	暫未編定	1051.837
868	高雄市	湖內區	海埔段	3057	588	暫未編定	暫未編定	2307.555
869	高雄市	湖內區	圍子內段	3057	805	暫未編定	暫未編定	1151.301
870	高雄市	湖內區	圍子內段	3057	789	暫未編定	暫未編定	1787.162
871	高雄市	湖內區	海埔段	3058	588	暫未編定	暫未編定	8.039
872	高雄市	湖內區	海埔段	3058	591	暫未編定	暫未編定	1605.719
873	高雄市	湖內區	圍子內段	3058	805	暫未編定	暫未編定	1224.829
874	高雄市	湖內區	圍子內段	3058	789	暫未編定	暫未編定	751.119
875	高雄市	湖內區	海埔段	3059	591	暫未編定	暫未編定	62.573
876	高雄市	湖內區	圍子內段	3059	805	暫未編定	暫未編定	0.008
877	高雄市	湖內區	海埔段	3060	592-2	暫未編定	暫未編定	0.091
878	高雄市	湖內區	圍子內段	3060	790-1	暫未編定	暫未編定	10.831
879	高雄市	湖內區	海埔段	3061	592-2	暫未編定	暫未編定	1973.695
880	高雄市	湖內區	圍子內段	3061	790-1	暫未編定	暫未編定	2143.107
881	高雄市	湖內區	海埔段	3061-1	592-2	暫未編定	暫未編定	52.418
882	高雄市	湖內區	海埔段	3061-1	597	暫未編定	暫未編定	0.002
883	高雄市	湖內區	海埔段	3062	593-2	暫未編定	暫未編定	929.697
884	高雄市	湖內區	海埔段	3062	593	暫未編定	暫未編定	48.06
885	高雄市	湖內區	圍子內段	3062	791	暫未編定	暫未編定	20.014
886	高雄市	湖內區	圍子內段	3062	790-1	暫未編定	暫未編定	974.862
887	高雄市	湖內區	海埔段	3062-1	593	暫未編定	暫未編定	1368.615
888	高雄市	湖內區	海埔段	3062-2	593	暫未編定	暫未編定	1366.731
889	高雄市	湖內區	海埔段	3062-3	593	暫未編定	暫未編定	95.979
890	高雄市	湖內區	海埔段	3062-3	593-1	暫未編定	暫未編定	1167.221
891	高雄市	湖內區	海埔段	3062-4	593-1	暫未編定	暫未編定	1148.826
892	高雄市	湖內區	圍子內段	3063	791	暫未編定	暫未編定	681.941
893	高雄市	湖內區	圍子內段	3063-1	791	暫未編定	暫未編定	1252.429
894	高雄市	湖內區	圍子內段	3063-2	791	暫未編定	暫未編定	2502.696
895	高雄市	湖內區	圍子內段	3064-1	791	暫未編定	暫未編定	3.188
896	高雄市	湖內區	海埔段	3066	598	暫未編定	暫未編定	1277.058
897	高雄市	湖內區	圍子內段	3066	783	暫未編定	暫未編定	1328.995
898	高雄市	湖內區	圍子內段	3066	791	暫未編定	暫未編定	45.618
899	高雄市	湖內區	海埔段	3066-1	598	暫未編定	暫未編定	1618.179
900	高雄市	湖內區	海埔段	3066-2	598	暫未編定	暫未編定	1657.803
901	高雄市	湖內區	海埔段	3066-3	598	暫未編定	暫未編定	1652.035
902	高雄市	湖內區	圍子內段	3067	783	暫未編定	暫未編定	1465.343
903	高雄市	湖內區	圍子內段	3068	783	暫未編定	暫未編定	0.234
904	高雄市	湖內區	海埔段	3069-1	599	暫未編定	暫未編定	15.607
905	高雄市	湖內區	海埔段	3069-1	589	暫未編定	暫未編定	48.839
906	高雄市	湖內區	海埔段	3069-1	597	暫未編定	暫未編定	50.167
907	高雄市	湖內區	海埔段	3070	597	暫未編定	暫未編定	800.596
908	高雄市	湖內區	海埔段	3071	597	暫未編定	暫未編定	1051.376
909	高雄市	湖內區	圍子內段	3071	783-1	暫未編定	暫未編定	1594.825
910	高雄市	湖內區	圍子內段	3071-1	802	暫未編定	暫未編定	14.563

911	高雄市	湖內區	海埔段	3072	597	暫未編定	暫未編定	1725.149
912	高雄市	湖內區	圍子內段	3072	783-2	暫未編定	暫未編定	1437.813
913	高雄市	湖內區	圍子內段	3072-1	783-1	暫未編定	暫未編定	21.221
914	高雄市	湖內區	圍子內段	3072-1	783-2	暫未編定	暫未編定	2.582
915	高雄市	湖內區	圍子內段	3072-1	790-1	暫未編定	暫未編定	2.367
916	高雄市	湖內區	圍子內段	3072-1	805	暫未編定	暫未編定	62.77
917	高雄市	湖內區	圍子內段	3072-1	802	暫未編定	暫未編定	28.881
918	高雄市	湖內區	圍子內段	3072-1	803	暫未編定	暫未編定	28.158
919	高雄市	湖內區	圍子內段	3072-1	804	暫未編定	暫未編定	23.106
920	高雄市	湖內區	圍子內段	3072-1	799	暫未編定	暫未編定	28.136
921	高雄市	湖內區	海埔段	3073	597	暫未編定	暫未編定	1257.674
922	高雄市	湖內區	圍子內段	3073	783-2	暫未編定	暫未編定	105.368
923	高雄市	湖內區	海埔段	3074	589	暫未編定	暫未編定	0.277
924	高雄市	湖內區	海埔段	3074	597	暫未編定	暫未編定	1664.451
925	高雄市	湖內區	海埔段	3075	589	暫未編定	暫未編定	2449.523
926	高雄市	湖內區	海埔段	3076	589	暫未編定	暫未編定	1003.851
927	高雄市	湖內區	圍子內段	3076	801-1	暫未編定	暫未編定	1602.249
928	高雄市	湖內區	海埔段	3077	589	暫未編定	暫未編定	2328.78
929	高雄市	湖內區	圍子內段	3077	801	暫未編定	暫未編定	1831.945
930	高雄市	湖內區	圍子內段	3077	801-1	暫未編定	暫未編定	83.465
931	高雄市	湖內區	海埔段	3078	599	暫未編定	暫未編定	2628.269
932	高雄市	湖內區	海埔段	3078	589	暫未編定	暫未編定	73.384
933	高雄市	湖內區	圍子內段	3078	801	暫未編定	暫未編定	159.499
934	高雄市	湖內區	圍子內段	3078	802	暫未編定	暫未編定	2769.902
935	高雄市	湖內區	海埔段	3079	599	暫未編定	暫未編定	4.232
936	高雄市	湖內區	圍子內段	3079	802	暫未編定	暫未編定	2995.67
937	高雄市	湖內區	圍子內段	3079	803	暫未編定	暫未編定	0.864
938	高雄市	湖內區	圍子內段	3080	802	暫未編定	暫未編定	41.613
939	高雄市	湖內區	圍子內段	3080	803	暫未編定	暫未編定	1174.844
940	高雄市	湖內區	圍子內段	3081	804	暫未編定	暫未編定	1664.125
941	高雄市	湖內區	圍子內段	3081	803	暫未編定	暫未編定	31.901
942	高雄市	湖內區	圍子內段	3082	804	暫未編定	暫未編定	11.878
943	高雄市	湖內區	圍子內段	3082	799	暫未編定	暫未編定	1649.919
944	高雄市	湖內區	圍子內段	3083	799	暫未編定	暫未編定	22.94
945	高雄市	湖內區	圍子內段	3084	800-1	暫未編定	暫未編定	1718.166
946	高雄市	湖內區	圍子內段	3084	800	暫未編定	暫未編定	2.22
947	高雄市	湖內區	圍子內段	3084-1	962-1	暫未編定	暫未編定	93.022
948	高雄市	湖內區	圍子內段	3084-1	980	暫未編定	暫未編定	29.828
949	高雄市	湖內區	圍子內段	3085	800	暫未編定	暫未編定	2855.244
950	高雄市	湖內區	圍子內段	3085	800-2	暫未編定	暫未編定	603.486
951	高雄市	湖內區	圍子內段	3086	800-2	暫未編定	暫未編定	436.757
952	高雄市	湖內區	圍子內段	3086	800	暫未編定	暫未編定	715.583
953	高雄市	湖內區	圍子內段	3087	813	暫未編定	暫未編定	1725.781
954	高雄市	湖內區	圍子內段	3087	800-2	暫未編定	暫未編定	0.294
955	高雄市	湖內區	圍子內段	3087	800	暫未編定	暫未編定	0.783
956	高雄市	湖內區	圍子內段	3088	813	暫未編定	暫未編定	1177.519
957	高雄市	湖內區	圍子內段	3089	972	暫未編定	暫未編定	29.946
958	高雄市	湖內區	圍子內段	3089	814	暫未編定	暫未編定	516.099
959	高雄市	湖內區	圍子內段	3090	972	暫未編定	暫未編定	2233.181
960	高雄市	湖內區	圍子內段	3091	970	暫未編定	暫未編定	1954.899
961	高雄市	湖內區	海埔段	3091-1	607	暫未編定	暫未編定	16.14
962	高雄市	湖內區	海埔段	3092	607	暫未編定	暫未編定	1777.822
963	高雄市	湖內區	圍子內段	3092	970	暫未編定	暫未編定	2363.114
964	高雄市	湖內區	海埔段	3093	607	暫未編定	暫未編定	1038.318
965	高雄市	湖內區	海埔段	3093	608	暫未編定	暫未編定	69.46
966	高雄市	湖內區	圍子內段	3093	970-1	暫未編定	暫未編定	187.282
967	高雄市	湖內區	海埔段	3094	608	暫未編定	暫未編定	1028.53

968	高雄市	湖內區	圍子內段	3094	976	暫未編定	暫未編定	2216.861
969	高雄市	湖內區	圍子內段	3094	980	暫未編定	暫未編定	65.278
970	高雄市	湖內區	圍子內段	3095	980	暫未編定	暫未編定	554.565
971	高雄市	湖內區	圍子內段	3095	976	暫未編定	暫未編定	1774.042
972	高雄市	湖內區	圍子內段	3096	980	暫未編定	暫未編定	497.22
973	高雄市	湖內區	圍子內段	3096	976	暫未編定	暫未編定	1443.547
974	高雄市	湖內區	圍子內段	3097	980	暫未編定	暫未編定	690.136
975	高雄市	湖內區	圍子內段	3097	976	暫未編定	暫未編定	1835.276
976	高雄市	湖內區	圍子內段	3097-1	976	暫未編定	暫未編定	1.052
977	高雄市	湖內區	圍子內段	3097-1	829	暫未編定	暫未編定	4.601
978	高雄市	湖內區	圍子內段	3097-1	821	暫未編定	暫未編定	29.256
979	高雄市	湖內區	圍子內段	3098	827	暫未編定	暫未編定	1411
980	高雄市	湖內區	圍子內段	3098	829	暫未編定	暫未編定	496.616
981	高雄市	湖內區	圍子內段	3099	827	暫未編定	暫未編定	1650.936
982	高雄市	湖內區	圍子內段	3099	829	暫未編定	暫未編定	550.819
983	高雄市	湖內區	圍子內段	3100	827-1	暫未編定	暫未編定	1551.13
984	高雄市	湖內區	圍子內段	3100	827	暫未編定	暫未編定	213.667
985	高雄市	湖內區	圍子內段	3100	829	暫未編定	暫未編定	569.794
986	高雄市	湖內區	圍子內段	3101	827-1	暫未編定	暫未編定	1749.78
987	高雄市	湖內區	圍子內段	3101	818	暫未編定	暫未編定	17.398
988	高雄市	湖內區	圍子內段	3101	829	暫未編定	暫未編定	46.252
989	高雄市	湖內區	圍子內段	3102	817	暫未編定	暫未編定	66.571
990	高雄市	湖內區	圍子內段	3102	818	暫未編定	暫未編定	4481.275
991	高雄市	湖內區	圍子內段	3102-1	817	暫未編定	暫未編定	42.969
992	高雄市	湖內區	圍子內段	3102-1	818	暫未編定	暫未編定	477.593
993	高雄市	湖內區	圍子內段	3104	817	暫未編定	暫未編定	1860.838
994	高雄市	湖內區	圍子內段	3104	812	暫未編定	暫未編定	5.586
995	高雄市	湖內區	圍子內段	3105	812	暫未編定	暫未編定	2205.544
996	高雄市	湖內區	圍子內段	3105	811-1	暫未編定	暫未編定	50.186
997	高雄市	湖內區	圍子內段	3106	811-1	暫未編定	暫未編定	2393.424
998	高雄市	湖內區	圍子內段	3106	816	暫未編定	暫未編定	43.832
999	高雄市	湖內區	圍子內段	3107	816	暫未編定	暫未編定	1713.565
1000	高雄市	湖內區	圍子內段	3108	816	暫未編定	暫未編定	1482.325
1001	高雄市	湖內區	圍子內段	3112	807	暫未編定	暫未編定	1946.919
1002	高雄市	湖內區	圍子內段	3113	807	暫未編定	暫未編定	745.78
1003	高雄市	湖內區	圍子內段	3113-1	807	暫未編定	暫未編定	1905.97
1004	高雄市	湖內區	圍子內段	3114	807	暫未編定	暫未編定	372.209
1005	高雄市	湖內區	圍子內段	3114	806	暫未編定	暫未編定	915.806
1006	高雄市	湖內區	圍子內段	3114-1	806	暫未編定	暫未編定	1293.751
1007	高雄市	湖內區	海埔段	3115	600	暫未編定	暫未編定	257.546
1008	高雄市	湖內區	圍子內段	3115	806	暫未編定	暫未編定	2271.261
1009	高雄市	湖內區	圍子內段	3115-1	806	暫未編定	暫未編定	368.606
1010	高雄市	湖內區	海埔段	3116	600	暫未編定	暫未編定	1477.034
1011	高雄市	湖內區	圍子內段	3116	806	暫未編定	暫未編定	2074.133
1012	高雄市	湖內區	圍子內段	3116	825	暫未編定	暫未編定	675.903
1013	高雄市	湖內區	圍子內段	3117	825	暫未編定	暫未編定	819.033
1014	高雄市	湖內區	圍子內段	3118	825	暫未編定	暫未編定	1359.629
1015	高雄市	湖內區	海埔段	3119	578	暫未編定	暫未編定	1086.98
1016	高雄市	湖內區	圍子內段	3119	825	暫未編定	暫未編定	147.868
1017	高雄市	湖內區	圍子內段	3119	824	暫未編定	暫未編定	502.23
1018	高雄市	湖內區	海埔段	3120	578	暫未編定	暫未編定	1333.495
1019	高雄市	湖內區	圍子內段	3120	823	暫未編定	暫未編定	303.921
1020	高雄市	湖內區	圍子內段	3120	824	暫未編定	暫未編定	730.968
1021	高雄市	湖內區	海埔段	3121	578	暫未編定	暫未編定	864.494
1022	高雄市	湖內區	圍子內段	3121	823	暫未編定	暫未編定	560.27
1023	高雄市	湖內區	圍子內段	3121	824	暫未編定	暫未編定	765.602
1024	高雄市	湖內區	海埔段	3121-1	578	暫未編定	暫未編定	5.89

1025	高雄市	湖內區	海埔段	3122	792	暫未編定	暫未編定	355.387
1026	高雄市	湖內區	圍子內段	3122	823	暫未編定	暫未編定	789.003
1027	高雄市	湖內區	圍子內段	3122	824	暫未編定	暫未編定	1112.223
1028	高雄市	湖內區	海埔段	3123	792	暫未編定	暫未編定	796.475
1029	高雄市	湖內區	圍子內段	3123	823	暫未編定	暫未編定	747.98
1030	高雄市	湖內區	圍子內段	3123	824	暫未編定	暫未編定	1040.847
1031	高雄市	湖內區	海埔段	3124	792	暫未編定	暫未編定	26.324
1032	高雄市	湖內區	海埔段	3124	604	暫未編定	暫未編定	2.388
1033	高雄市	湖內區	圍子內段	3124	823	暫未編定	暫未編定	878.444
1034	高雄市	湖內區	圍子內段	3124	824	暫未編定	暫未編定	1196.661
1035	高雄市	湖內區	海埔段	3125	604	暫未編定	暫未編定	1067.215
1036	高雄市	湖內區	圍子內段	3125	821	暫未編定	暫未編定	953.13
1037	高雄市	湖內區	圍子內段	3125-1	825	暫未編定	暫未編定	54.328
1038	高雄市	湖內區	圍子內段	3125-1	824	暫未編定	暫未編定	37.005
1039	高雄市	湖內區	圍子內段	3125-1	821	暫未編定	暫未編定	0.928
1040	高雄市	湖內區	圍子內段	3125-1	821	暫未編定	暫未編定	6.504
1041	高雄市	湖內區	圍子內段	3126	821	暫未編定	暫未編定	2271.374
1042	高雄市	湖內區	圍子內段	3127	821	暫未編定	暫未編定	1492.459
1043	高雄市	湖內區	海埔段	3128	602	暫未編定	暫未編定	411.187
1044	高雄市	湖內區	圍子內段	3128	821	暫未編定	暫未編定	1039.35
1045	高雄市	湖內區	海埔段	3129	602	暫未編定	暫未編定	863.203
1046	高雄市	湖內區	海埔段	3130	602	暫未編定	暫未編定	788.321
1047	高雄市	湖內區	海埔段	3131	602	暫未編定	暫未編定	549.122
1048	高雄市	湖內區	海埔段	3133-1	792	暫未編定	暫未編定	76.523
1049	高雄市	湖內區	海埔段	3133-1	604	暫未編定	暫未編定	105.226
1050	高雄市	湖內區	海埔段	3133-1	602	暫未編定	暫未編定	178.143
1051	高雄市	湖內區	海埔段	3146	602	暫未編定	暫未編定	891.927
1052	高雄市	湖內區	海埔段	3147	602	暫未編定	暫未編定	1681.662
1053	高雄市	湖內區	海埔段	3151	604	暫未編定	暫未編定	1.372
1054	高雄市	湖內區	海埔段	3152	604	暫未編定	暫未編定	34.256
1055	高雄市	湖內區	海埔段	3153	792	暫未編定	暫未編定	137.167
1056	高雄市	湖內區	海埔段	3153	604	暫未編定	暫未編定	0.285
1057	高雄市	湖內區	海埔段	3153	604	暫未編定	暫未編定	0.948
1058	高雄市	湖內區	海埔段	3154	809	暫未編定	暫未編定	2436.275
1059	高雄市	湖內區	海埔段	3154	808	暫未編定	暫未編定	73.636
1060	高雄市	湖內區	海埔段	3154	605	暫未編定	暫未編定	13
1061	高雄市	湖內區	海埔段	3154-1	605	暫未編定	暫未編定	100.358
1062	高雄市	湖內區	海埔段	3154-2	809	暫未編定	暫未編定	2225.582
1063	高雄市	湖內區	海埔段	3154-2	808	暫未編定	暫未編定	13.457
1064	高雄市	湖內區	海埔段	3156	808	暫未編定	暫未編定	2150.144
1065	高雄市	湖內區	海埔段	3156	605	暫未編定	暫未編定	0.464
1066	高雄市	湖內區	海埔段	3157	808	暫未編定	暫未編定	1624.223
1067	高雄市	湖內區	海埔段	3158	808	暫未編定	暫未編定	738.266
1068	高雄市	湖內區	海埔段	3158-1	605	暫未編定	暫未編定	71.603
1069	高雄市	湖內區	海埔段	3158-1	808	暫未編定	暫未編定	96.576
1070	高雄市	湖內區	海埔段	3159	836	暫未編定	暫未編定	2023.355
1071	高雄市	湖內區	海埔段	3159-2	792	暫未編定	暫未編定	165.197
1072	高雄市	湖內區	海埔段	3159-2	798	暫未編定	暫未編定	21.403
1073	高雄市	湖內區	海埔段	3159-2	797	暫未編定	暫未編定	37.166
1074	高雄市	湖內區	海埔段	3159-2	810	暫未編定	暫未編定	0.372
1075	高雄市	湖內區	海埔段	3159-2	809	暫未編定	暫未編定	46.848
1076	高雄市	湖內區	海埔段	3159-2	808	暫未編定	暫未編定	5.659
1077	高雄市	湖內區	海埔段	3159-2	806	暫未編定	暫未編定	83.506
1078	高雄市	湖內區	海埔段	3159-2	821	暫未編定	暫未編定	273.93
1079	高雄市	湖內區	海埔段	3159-2	836	暫未編定	暫未編定	108.392
1080	高雄市	湖內區	海埔段	3160	836	暫未編定	暫未編定	73.278
1081	高雄市	湖內區	海埔段	3163	820	暫未編定	暫未編定	1094.391

1082	高雄市	湖內區	海埔段	3164	820	暫未編定	暫未編定	2037.687
1083	高雄市	湖內區	海埔段	3165	819	暫未編定	暫未編定	2163.653
1084	高雄市	湖內區	海埔段	3165	820	暫未編定	暫未編定	54.211
1085	高雄市	湖內區	海埔段	3166	605	暫未編定	暫未編定	175.998
1086	高雄市	湖內區	海埔段	3166	819	暫未編定	暫未編定	1723.52
1087	高雄市	湖內區	海埔段	3166	605-1	暫未編定	暫未編定	241.554
1088	高雄市	湖內區	海埔段	3167	605	暫未編定	暫未編定	1906.444
1089	高雄市	湖內區	海埔段	3167	605-1	暫未編定	暫未編定	1071.903
1090	高雄市	湖內區	海埔段	3168	605	暫未編定	暫未編定	1248.116
1091	高雄市	湖內區	海埔段	3168	605-1	暫未編定	暫未編定	709.338
1092	高雄市	湖內區	海埔段	3169	605	暫未編定	暫未編定	246.086
1093	高雄市	湖內區	海埔段	3169	605-1	暫未編定	暫未編定	63.835
1094	高雄市	湖內區	海埔段	3169-1	809	暫未編定	暫未編定	23.676
1095	高雄市	湖內區	海埔段	3169-1	836	暫未編定	暫未編定	91.402
1096	高雄市	湖內區	圍子內段	3249-1	968	暫未編定	暫未編定	11.826
1097	高雄市	湖內區	圍子內段	3249-1	975	暫未編定	暫未編定	14.294
1098	高雄市	湖內區	圍子內段	3250	975	暫未編定	暫未編定	2219.549
1099	高雄市	湖內區	圍子內段	3251	968	暫未編定	暫未編定	1715.889
1100	高雄市	湖內區	圍子內段	3251	975	暫未編定	暫未編定	46.5
1101	高雄市	湖內區	圍子內段	3252	968	暫未編定	暫未編定	2554.858
1102	高雄市	湖內區	圍子內段	3252	967	暫未編定	暫未編定	26.88
1103	高雄市	湖內區	圍子內段	3253	971-1	暫未編定	暫未編定	122.186
1104	高雄市	湖內區	圍子內段	3253	967	暫未編定	暫未編定	2455.631
1105	高雄市	湖內區	圍子內段	3254	971-1	暫未編定	暫未編定	1518.18
1106	高雄市	湖內區	圍子內段	3254-1	969	暫未編定	暫未編定	28.935
1107	高雄市	湖內區	圍子內段	3254-1	974	暫未編定	暫未編定	43.679
1108	高雄市	湖內區	圍子內段	3255	974	暫未編定	暫未編定	2426.327
1109	高雄市	湖內區	圍子內段	3255-1	974	暫未編定	暫未編定	2713.173
1110	高雄市	湖內區	圍子內段	3255-2	974	暫未編定	暫未編定	2564.167
1111	高雄市	湖內區	圍子內段	3255-3	969	暫未編定	暫未編定	3952.656
1112	高雄市	湖內區	圍子內段	3255-3	974	暫未編定	暫未編定	24.581
1113	高雄市	湖內區	圍子內段	3255-4	969	暫未編定	暫未編定	3542.352
1114	高雄市	湖內區	圍子內段	3263	973	暫未編定	暫未編定	1289.407
1115	高雄市	湖內區	圍子內段	3263	973-1	暫未編定	暫未編定	1188.87
1116	高雄市	湖內區	圍子內段	3264	973	暫未編定	暫未編定	1373.627
1117	高雄市	湖內區	圍子內段	3264	973-1	暫未編定	暫未編定	1121.543
1118	高雄市	湖內區	圍子內段	3265	962	暫未編定	暫未編定	839.791
1119	高雄市	湖內區	圍子內段	3265	962-1	暫未編定	暫未編定	748.452
1120	高雄市	湖內區	圍子內段	3266	962	暫未編定	暫未編定	1280.013
1121	高雄市	湖內區	圍子內段	3266	962-1	暫未編定	暫未編定	909.355
1122	高雄市	湖內區	圍子內段	3267	962	暫未編定	暫未編定	1449.429
1123	高雄市	湖內區	圍子內段	3267	962-1	暫未編定	暫未編定	779.586
1124	高雄市	湖內區	圍子內段	3268	962	暫未編定	暫未編定	1592.266
1125	高雄市	湖內區	圍子內段	3268	962-1	暫未編定	暫未編定	627.122
1126	高雄市	湖內區	圍子內段	3269	963	暫未編定	暫未編定	1712.174
1127	高雄市	湖內區	圍子內段	3269	963-1	暫未編定	暫未編定	793.283
1128	高雄市	湖內區	圍子內段	3269	962	暫未編定	暫未編定	1412.554
1129	高雄市	湖內區	圍子內段	3272	963	暫未編定	暫未編定	1509.281
1130	高雄市	湖內區	圍子內段	3272	961	暫未編定	暫未編定	23.563
1131	高雄市	湖內區	圍子內段	3272	963-1	暫未編定	暫未編定	228.586
1132	高雄市	湖內區	圍子內段	3273	961	暫未編定	暫未編定	2207.313
1133	高雄市	湖內區	圍子內段	3274	958	暫未編定	暫未編定	241.282
1134	高雄市	湖內區	圍子內段	3274	961	暫未編定	暫未編定	1079.519
1135	高雄市	湖內區	圍子內段	3275	958	暫未編定	暫未編定	3088.383
1136	高雄市	湖內區	圍子內段	3278	959-1	暫未編定	暫未編定	20.947
1137	高雄市	湖內區	圍子內段	3279	959-1	暫未編定	暫未編定	1988.922
1138	高雄市	湖內區	圍子內段	3280	959-1	暫未編定	暫未編定	1601.32



1139	高雄市	湖內區	圍子內段	3284-1	783	暫未編定	暫未編定	4.105
1140	高雄市	湖內區	圍子內段	3284-1	783	暫未編定	暫未編定	2.861
1141	高雄市	湖內區	圍子內段	3284-1	791	暫未編定	暫未編定	11.114
1142	高雄市	湖內區	圍子內段	3320	966	暫未編定	暫未編定	306.614
1143	高雄市	湖內區	圍子內段	3321	966	暫未編定	暫未編定	678.216
1144	高雄市	湖內區	圍子內段	3321	1104	暫未編定	暫未編定	1136.963
1145	高雄市	湖內區	圍子內段	3322	966	暫未編定	暫未編定	1094.062
1146	高雄市	湖內區	圍子內段	3322	1104	暫未編定	暫未編定	1264.648
1147	高雄市	湖內區	圍子內段	3323	966	暫未編定	暫未編定	1295.067
1148	高雄市	湖內區	圍子內段	3323	1104	暫未編定	暫未編定	1802.283
1149	高雄市	湖內區	圍子內段	3335	966	暫未編定	暫未編定	139.4
1150	高雄市	湖內區	圍子內段	3335-1	1104	暫未編定	暫未編定	65.115
1151	高雄市	湖內區	圍子內段	3335-3	962	暫未編定	暫未編定	103.744
1152	高雄市	湖內區	圍子內段	3335-3	973	暫未編定	暫未編定	83.027
1153	高雄市	湖內區	圍子內段	3335-3	1103	暫未編定	暫未編定	23.831
1154	高雄市	湖內區	圍子內段	3335-3	969	暫未編定	暫未編定	10.875
1155	高雄市	湖內區	圍子內段	3335-3	971-1	暫未編定	暫未編定	2.996
1156	高雄市	湖內區	圍子內段	3335-3	969	暫未編定	暫未編定	10.936
1157	高雄市	湖內區	圍子內段	3346	1103	暫未編定	暫未編定	109.395
1158	高雄市	湖內區	圍子內段	3346	1118	暫未編定	暫未編定	1778.611
1159	高雄市	湖內區	圍子內段	3347	1118	暫未編定	暫未編定	2898.206
1160	高雄市	湖內區	圍子內段	3348-1	1118	暫未編定	暫未編定	121.062
1161	高雄市	湖內區	圍子內段	3348-1	1120	暫未編定	暫未編定	142.637
1162	高雄市	湖內區	圍子內段	3358-1	966	暫未編定	暫未編定	20.257
1163	高雄市	湖內區	圍子內段	3358-1	1104	暫未編定	暫未編定	154.556
1164	高雄市	湖內區	圍子內段	3358-1	1103	暫未編定	暫未編定	85.391
1165	高雄市	湖內區	圍子內段	3358-1	1118	暫未編定	暫未編定	37.747
1166	高雄市	湖內區	圍子內段	3358-2	966	暫未編定	暫未編定	59.331
1167	高雄市	湖內區	圍子內段	3358-2	1104	暫未編定	暫未編定	38.741
1168	高雄市	湖內區	圍子內段	3363-1	1116	暫未編定	暫未編定	90.117
1169	高雄市	湖內區	圍子內段	3363-1	1117	暫未編定	暫未編定	256.967
1170	高雄市	湖內區	圍子內段	3364	1119	暫未編定	暫未編定	2597.488
1171	高雄市	湖內區	圍子內段	3364	1116	暫未編定	暫未編定	0.726
1172	高雄市	湖內區	圍子內段	3364	1117	暫未編定	暫未編定	39.938
1173	高雄市	湖內區	圍子內段	3365	1119	暫未編定	暫未編定	1350.43
1174	高雄市	湖內區	圍子內段	3366	1109	暫未編定	暫未編定	2436.425
1175	高雄市	湖內區	圍子內段	3366	1119	暫未編定	暫未編定	91.47
1176	高雄市	湖內區	圍子內段	3367	1109	暫未編定	暫未編定	3519.379
1177	高雄市	湖內區	圍子內段	3368	1109	暫未編定	暫未編定	2133.441
1178	高雄市	湖內區	圍子內段	3368	1108	暫未編定	暫未編定	3.521
1179	高雄市	湖內區	圍子內段	3369	1108	暫未編定	暫未編定	2578.293
1180	高雄市	湖內區	圍子內段	3370	1108	暫未編定	暫未編定	2101.249
1181	高雄市	湖內區	圍子內段	3370	1102	暫未編定	暫未編定	14.093
1182	高雄市	湖內區	圍子內段	3370	1102-1	暫未編定	暫未編定	13.933
1183	高雄市	湖內區	圍子內段	3371	1102	暫未編定	暫未編定	4367.648
1184	高雄市	湖內區	圍子內段	3371	1102-1	暫未編定	暫未編定	874.671
1185	高雄市	湖內區	圍子內段	3373	1101-1	暫未編定	暫未編定	1219.003
1186	高雄市	湖內區	圍子內段	3373	1102	暫未編定	暫未編定	3.448
1187	高雄市	湖內區	圍子內段	3374	1101-1	暫未編定	暫未編定	2386.072
1188	高雄市	湖內區	圍子內段	3374-1	1101-1	暫未編定	暫未編定	94.983
1189	高雄市	湖內區	圍子內段	3376-1	1090-1	暫未編定	暫未編定	95.712
1190	高雄市	湖內區	圍子內段	3376-1	1090	暫未編定	暫未編定	101.021
1191	高雄市	湖內區	圍子內段	3376-1	1094	暫未編定	暫未編定	9.774
1192	高雄市	湖內區	圍子內段	3376-1	1110	暫未編定	暫未編定	14.064
1193	高雄市	湖內區	圍子內段	3376-1	1099	暫未編定	暫未編定	4.995
1194	高雄市	湖內區	圍子內段	3376-2	1090-1	暫未編定	暫未編定	10.231
1195	高雄市	湖內區	圍子內段	3379	1107	暫未編定	暫未編定	34.984

1196	高雄市	湖內區	圍子內段	3379	1105	暫未編定	暫未編定	18.903
1197	高雄市	湖內區	圍子內段	3379-2	1096	暫未編定	暫未編定	8.692
1198	高雄市	湖內區	圍子內段	3379-2	1099-1	暫未編定	暫未編定	28.616
1199	高雄市	湖內區	圍子內段	3379-3	1107	暫未編定	暫未編定	390.276
1200	高雄市	湖內區	圍子內段	3379-4	1107	暫未編定	暫未編定	632.288
1201	高雄市	湖內區	圍子內段	3379-4	1105	暫未編定	暫未編定	351.681
1202	高雄市	湖內區	圍子內段	3379-4	1096	暫未編定	暫未編定	0.096
1203	高雄市	湖內區	圍子內段	3379-5	1105	暫未編定	暫未編定	928.17
1204	高雄市	湖內區	圍子內段	3379-5	1096	暫未編定	暫未編定	2.404
1205	高雄市	湖內區	圍子內段	3380	1096	暫未編定	暫未編定	1147.958
1206	高雄市	湖內區	圍子內段	3381	1096	暫未編定	暫未編定	3037.237
1207	高雄市	湖內區	圍子內段	3382	1097	暫未編定	暫未編定	2602.24
1208	高雄市	湖內區	圍子內段	3383	1097	暫未編定	暫未編定	1317.209
1209	高雄市	湖內區	圍子內段	3384	1097	暫未編定	暫未編定	1278.777
1210	高雄市	湖內區	圍子內段	3385	1097	暫未編定	暫未編定	1726.117
1211	高雄市	湖內區	圍子內段	3385	1098	暫未編定	暫未編定	467.853
1212	高雄市	湖內區	圍子內段	3386	1098	暫未編定	暫未編定	2301.409
1213	高雄市	湖內區	圍子內段	3387	1098	暫未編定	暫未編定	1861.016
1214	高雄市	湖內區	圍子內段	3387	1099	暫未編定	暫未編定	66.206
1215	高雄市	湖內區	圍子內段	3388	1099	暫未編定	暫未編定	1827.931
1216	高雄市	湖內區	圍子內段	3388	1099-1	暫未編定	暫未編定	31.469
1217	高雄市	湖內區	圍子內段	3389	1099	暫未編定	暫未編定	1611.072
1218	高雄市	湖內區	圍子內段	3389	1099-1	暫未編定	暫未編定	627.24
1219	高雄市	湖內區	圍子內段	3390	1099	暫未編定	暫未編定	1296.059
1220	高雄市	湖內區	圍子內段	3390	1099-1	暫未編定	暫未編定	609.767
1221	高雄市	湖內區	圍子內段	3391	1099	暫未編定	暫未編定	1231.323
1222	高雄市	湖內區	圍子內段	3391	1112	暫未編定	暫未編定	128.28
1223	高雄市	湖內區	圍子內段	3391	1099-1	暫未編定	暫未編定	599.575
1224	高雄市	湖內區	圍子內段	3392-1	1112	暫未編定	暫未編定	340.154
1225	高雄市	湖內區	圍子內段	3398-2	1372	暫未編定	暫未編定	187.737
1226	高雄市	湖內區	圍子內段	3403-1	1095	暫未編定	暫未編定	665.56
1227	高雄市	湖內區	圍子內段	3404	1095	暫未編定	暫未編定	2414.886
1228	高雄市	湖內區	圍子內段	3405	1095	暫未編定	暫未編定	1616.613
1229	高雄市	湖內區	圍子內段	3406	1110	暫未編定	暫未編定	1626.92
1230	高雄市	湖內區	圍子內段	3406	1095	暫未編定	暫未編定	50.312
1231	高雄市	湖內區	圍子內段	3407	1110	暫未編定	暫未編定	1906.709
1232	高雄市	湖內區	圍子內段	3408	1110	暫未編定	暫未編定	2496.823
1233	高雄市	湖內區	圍子內段	3409	1110	暫未編定	暫未編定	1630.623
1234	高雄市	湖內區	圍子內段	3410	1094	暫未編定	暫未編定	1645.86
1235	高雄市	湖內區	圍子內段	3410	1110	暫未編定	暫未編定	2.543
1236	高雄市	湖內區	圍子內段	3411	1094	暫未編定	暫未編定	1946.882
1237	高雄市	湖內區	圍子內段	3412	1094	暫未編定	暫未編定	112.323
1238	高雄市	湖內區	圍子內段	3416	1090	暫未編定	暫未編定	2219.889
1239	高雄市	湖內區	圍子內段	3417	1090-1	暫未編定	暫未編定	37.008
1240	高雄市	湖內區	圍子內段	3417	1090	暫未編定	暫未編定	2131.254
1241	高雄市	湖內區	圍子內段	3418	1090-1	暫未編定	暫未編定	2399.261
1242	高雄市	湖內區	圍子內段	3419	1090-1	暫未編定	暫未編定	2349.161
1243	高雄市	湖內區	圍子內段	3420	1090-1	暫未編定	暫未編定	257.214
1244	高雄市	湖內區	圍子內段	3420	1089	暫未編定	暫未編定	482.753
1245	高雄市	湖內區	圍子內段	3421	1089	暫未編定	暫未編定	685.585
1246	高雄市	湖內區	圍子內段	3427	1087	暫未編定	暫未編定	143.483
1247	高雄市	湖內區	圍子內段	3428	1087	暫未編定	暫未編定	2119.89
1248	高雄市	湖內區	圍子內段	3429	1087	暫未編定	暫未編定	1604.832
1249	高雄市	湖內區	圍子內段	3430	1088-1	暫未編定	暫未編定	1640.55
1250	高雄市	湖內區	圍子內段	3430	1088	暫未編定	暫未編定	1438.179
1251	高雄市	湖內區	圍子內段	3430-1	1215	暫未編定	暫未編定	231.833
1252	高雄市	湖內區	圍子內段	3430-1	1088-1	暫未編定	暫未編定	111.839

1253	高雄市	湖內區	圍子內段	3430-1	1088	暫未編定	暫未編定	72.07
1254	高雄市	湖內區	圍子內段	3430-2	1088	暫未編定	暫未編定	86.732
1255	高雄市	湖內區	圍子內段	3430-2	1209	暫未編定	暫未編定	1.537
1256	高雄市	湖內區	圍子內段	3430-2	1232	暫未編定	暫未編定	0.959
1257	高雄市	湖內區	圍子內段	3430-2	1234	暫未編定	暫未編定	11.609
1258	高雄市	湖內區	圍子內段	3430-2	1234	暫未編定	暫未編定	2.13
1259	高雄市	湖內區	圍子內段	3431	1088-1	暫未編定	暫未編定	1082.565
1260	高雄市	湖內區	圍子內段	3431	1088	暫未編定	暫未編定	1217.867
1261	高雄市	湖內區	圍子內段	3432	1088-1	暫未編定	暫未編定	1076.546
1262	高雄市	湖內區	圍子內段	3432	1088	暫未編定	暫未編定	1246.556
1263	高雄市	湖內區	圍子內段	3433	1088-1	暫未編定	暫未編定	1153.596
1264	高雄市	湖內區	圍子內段	3433	1088	暫未編定	暫未編定	1370.778
1265	高雄市	湖內區	圍子內段	3433	1217-2	暫未編定	暫未編定	81.739
1266	高雄市	湖內區	圍子內段	3434	1217-2	暫未編定	暫未編定	684.405
1267	高雄市	湖內區	圍子內段	3434	1217-3	暫未編定	暫未編定	63.236
1268	高雄市	湖內區	圍子內段	3435	1217-3	暫未編定	暫未編定	610.98
1269	高雄市	湖內區	圍子內段	3435	1209	暫未編定	暫未編定	120.631
1270	高雄市	湖內區	圍子內段	3436	1209	暫未編定	暫未編定	2091.022
1271	高雄市	湖內區	圍子內段	3436	1208	暫未編定	暫未編定	93.144
1272	高雄市	湖內區	圍子內段	3437	1208	暫未編定	暫未編定	1354.93
1273	高雄市	湖內區	圍子內段	3437	1232	暫未編定	暫未編定	170.301
1274	高雄市	湖內區	圍子內段	3438	1232	暫未編定	暫未編定	1948.209
1275	高雄市	湖內區	圍子內段	3439	1232	暫未編定	暫未編定	1762.489
1276	高雄市	湖內區	圍子內段	3439	1233	暫未編定	暫未編定	141.436
1277	高雄市	湖內區	圍子內段	3440	1233	暫未編定	暫未編定	2474.358
1278	高雄市	湖內區	圍子內段	3441	1233	暫未編定	暫未編定	2354.276
1279	高雄市	湖內區	圍子內段	3442	1233	暫未編定	暫未編定	1760.755
1280	高雄市	湖內區	圍子內段	3442	1233-1	暫未編定	暫未編定	303.108
1281	高雄市	湖內區	圍子內段	3443	1233-1	暫未編定	暫未編定	2365.787
1282	高雄市	湖內區	圍子內段	3444	1233-1	暫未編定	暫未編定	2067.935
1283	高雄市	湖內區	圍子內段	3445	1233-1	暫未編定	暫未編定	1379.946
1284	高雄市	湖內區	圍子內段	3446	1234	暫未編定	暫未編定	1379.1
1285	高雄市	湖內區	圍子內段	3447	1234	暫未編定	暫未編定	3029.923
1286	高雄市	湖內區	圍子內段	3454-1	1231	暫未編定	暫未編定	41.395
1287	高雄市	湖內區	圍子內段	3455	1237	暫未編定	暫未編定	1479.678
1288	高雄市	湖內區	圍子內段	3455	1231	暫未編定	暫未編定	109.747
1289	高雄市	湖內區	圍子內段	3456	1237	暫未編定	暫未編定	1975.123
1290	高雄市	湖內區	圍子內段	3457	1237	暫未編定	暫未編定	3503.19
1291	高雄市	湖內區	圍子內段	3458	1237	暫未編定	暫未編定	3280.93
1292	高雄市	湖內區	圍子內段	3459	1236	暫未編定	暫未編定	2583.693
1293	高雄市	湖內區	圍子內段	3459	1237	暫未編定	暫未編定	117.851
1294	高雄市	湖內區	圍子內段	3460	1236	暫未編定	暫未編定	2572.038
1295	高雄市	湖內區	圍子內段	3461	1220-1	暫未編定	暫未編定	2494.904
1296	高雄市	湖內區	圍子內段	3461	1236	暫未編定	暫未編定	178.097
1297	高雄市	湖內區	圍子內段	3462	1220-1	暫未編定	暫未編定	2942.546
1298	高雄市	湖內區	圍子內段	3463	1220	暫未編定	暫未編定	2528.392
1299	高雄市	湖內區	圍子內段	3463	1220-1	暫未編定	暫未編定	72.985
1300	高雄市	湖內區	圍子內段	3464	1220	暫未編定	暫未編定	2319.985
1301	高雄市	湖內區	圍子內段	3465	1220	暫未編定	暫未編定	1936.553
1302	高雄市	湖內區	圍子內段	3466	1219	暫未編定	暫未編定	2232.235
1303	高雄市	湖內區	圍子內段	3466	1220	暫未編定	暫未編定	81.423
1304	高雄市	湖內區	圍子內段	3467	1219	暫未編定	暫未編定	2354.503
1305	高雄市	湖內區	圍子內段	3468	1218	暫未編定	暫未編定	1529.012
1306	高雄市	湖內區	圍子內段	3468	1219	暫未編定	暫未編定	93.057
1307	高雄市	湖內區	圍子內段	3469	1218	暫未編定	暫未編定	1434.095
1308	高雄市	湖內區	圍子內段	3470	1216	暫未編定	暫未編定	2828.96
1309	高雄市	湖內區	圍子內段	3470	1218	暫未編定	暫未編定	111.019

1310	高雄市	湖內區	圍子內段	3471	1215	暫未編定	暫未編定	2091.693
1311	高雄市	湖內區	圍子內段	3471	1216	暫未編定	暫未編定	112.173
1312	高雄市	湖內區	圍子內段	3471-1	1219	暫未編定	暫未編定	12.952
1313	高雄市	湖內區	圍子內段	3472	1214	暫未編定	暫未編定	2259.359
1314	高雄市	湖內區	圍子內段	3473	1225	暫未編定	暫未編定	2633.031
1315	高雄市	湖內區	圍子內段	3473	1214	暫未編定	暫未編定	158.104
1316	高雄市	湖內區	圍子內段	3474	1225	暫未編定	暫未編定	2223.575
1317	高雄市	湖內區	圍子內段	3478-1	1087	暫未編定	暫未編定	30.816
1318	高雄市	湖內區	圍子內段	3479-1	1225	暫未編定	暫未編定	65.857
1319	高雄市	湖內區	圍子內段	3479-1	1214	暫未編定	暫未編定	22.99
1320	高雄市	湖內區	圍子內段	3792-4	801	河川區	水利用地	30.449
1321	高雄市	湖內區	寧靖段	4	99	暫未編定	暫未編定	915.485
1322	高雄市	湖內區	寧靖段	4	99-2	暫未編定	暫未編定	896.234
1323	高雄市	湖內區	寧靖段	4	98	暫未編定	暫未編定	85.872
1324	高雄市	湖內區	圍子內段	4105-1	1211-1	暫未編定	暫未編定	0.647
1325	高雄市	湖內區	圍子內段	4105-1	1213	暫未編定	暫未編定	22.311
1326	高雄市	湖內區	圍子內段	4110	1226	暫未編定	暫未編定	1398.709
1327	高雄市	湖內區	圍子內段	4111	1226	暫未編定	暫未編定	1320.91
1328	高雄市	湖內區	圍子內段	4112	1226	暫未編定	暫未編定	2403.342
1329	高雄市	湖內區	圍子內段	4112	1210-1	暫未編定	暫未編定	5.932
1330	高雄市	湖內區	圍子內段	4113	1210-1	暫未編定	暫未編定	1920.641
1331	高雄市	湖內區	圍子內段	4113	1226	暫未編定	暫未編定	23.241
1332	高雄市	湖內區	圍子內段	4114	1210-1	暫未編定	暫未編定	4.104
1333	高雄市	湖內區	圍子內段	4114	1210	暫未編定	暫未編定	2220.989
1334	高雄市	湖內區	圍子內段	4114	1221	暫未編定	暫未編定	352.182
1335	高雄市	湖內區	圍子內段	4115	1210	暫未編定	暫未編定	2225.055
1336	高雄市	湖內區	圍子內段	4115	1221	暫未編定	暫未編定	670.012
1337	高雄市	湖內區	圍子內段	4116	1210	暫未編定	暫未編定	1999.07
1338	高雄市	湖內區	圍子內段	4116	1211	暫未編定	暫未編定	126.166
1339	高雄市	湖內區	圍子內段	4116	1221	暫未編定	暫未編定	584.681
1340	高雄市	湖內區	圍子內段	4117	1211	暫未編定	暫未編定	1521.914
1341	高雄市	湖內區	圍子內段	4117	1211-1	暫未編定	暫未編定	58.74
1342	高雄市	湖內區	圍子內段	4118	1211	暫未編定	暫未編定	2889.229
1343	高雄市	湖內區	圍子內段	4118	1211-1	暫未編定	暫未編定	598.924
1344	高雄市	湖內區	圍子內段	4119	1211	暫未編定	暫未編定	1535.284
1345	高雄市	湖內區	圍子內段	4119	1212	暫未編定	暫未編定	135.498
1346	高雄市	湖內區	圍子內段	4119	1211-1	暫未編定	暫未編定	300.009
1347	高雄市	湖內區	圍子內段	4120	1212	暫未編定	暫未編定	1618.21
1348	高雄市	湖內區	圍子內段	4121	1212	暫未編定	暫未編定	2090.01
1349	高雄市	湖內區	圍子內段	4121	1213	暫未編定	暫未編定	14.375
1350	高雄市	湖內區	圍子內段	4122	1213	暫未編定	暫未編定	1598.948
1351	高雄市	湖內區	圍子內段	4123	1213	暫未編定	暫未編定	1882.544
1352	高雄市	湖內區	圍子內段	4124	1213	暫未編定	暫未編定	1633.467
1353	高雄市	湖內區	圍子內段	4125	1213	暫未編定	暫未編定	1560.898
1354	高雄市	湖內區	圍子內段	4125	1229	暫未編定	暫未編定	1.963
1355	高雄市	湖內區	圍子內段	4126	1229	暫未編定	暫未編定	3366.57
1356	高雄市	湖內區	圍子內段	4127	1229	暫未編定	暫未編定	1803.968
1357	高雄市	湖內區	圍子內段	4128	1229	暫未編定	暫未編定	3361.927
1358	高雄市	湖內區	圍子內段	4129	1229	暫未編定	暫未編定	1465.141
1359	高雄市	湖內區	圍子內段	4131	1372	暫未編定	暫未編定	1772.564
1360	高雄市	湖內區	圍子內段	4131-1	1224	暫未編定	暫未編定	33.76
1361	高雄市	湖內區	圍子內段	4131-1	1372	暫未編定	暫未編定	8.027
1362	高雄市	湖內區	圍子內段	4132	1372	暫未編定	暫未編定	1715.492
1363	高雄市	湖內區	圍子內段	4133	1360	暫未編定	暫未編定	2851.159
1364	高雄市	湖內區	圍子內段	4133	1372	暫未編定	暫未編定	70.055
1365	高雄市	湖內區	圍子內段	4134	1360	暫未編定	暫未編定	1621.305
1366	高雄市	湖內區	圍子內段	4135	1359-1	暫未編定	暫未編定	0.016

1367	高雄市	湖內區	圍子內段	4135	1360	暫未編定	暫未編定	387.719
1368	高雄市	湖內區	圍子內段	4136	1359-1	暫未編定	暫未編定	371.895
1369	高雄市	湖內區	圍子內段	4136	1359	暫未編定	暫未編定	880.317
1370	高雄市	湖內區	圍子內段	4137	1359-1	暫未編定	暫未編定	980.657
1371	高雄市	湖內區	圍子內段	4137	1359	暫未編定	暫未編定	2482.647
1372	高雄市	湖內區	圍子內段	4138	1222	暫未編定	暫未編定	1598.213
1373	高雄市	湖內區	圍子內段	4138	1359-1	暫未編定	暫未編定	559.484
1374	高雄市	湖內區	圍子內段	4138	1359	暫未編定	暫未編定	855.126
1375	高雄市	湖內區	圍子內段	4139	1222	暫未編定	暫未編定	1206.806
1376	高雄市	湖內區	圍子內段	4146	1224	暫未編定	暫未編定	463.474
1377	高雄市	湖內區	圍子內段	4147	1224	暫未編定	暫未編定	565.963
1378	高雄市	湖內區	圍子內段	4148	1224	暫未編定	暫未編定	44.336
1379	高雄市	湖內區	海山段	618	450-1	一般農業區	養殖用地	2031.409
1380	高雄市	湖內區	海山段	618	450	一般農業區	養殖用地	3852.934
1381	高雄市	湖內區	海山段	621	446	一般農業區	養殖用地	1386.172
1382	高雄市	湖內區	海山段	631	446	一般農業區	養殖用地	2223.093
1383	高雄市	湖內區	海山段	631	453	一般農業區	養殖用地	2961.152
1384	高雄市	湖內區	海山段	632	446	一般農業區	養殖用地	299.859
1385	高雄市	湖內區	海山段	632	453	一般農業區	養殖用地	1850.792
1386	高雄市	湖內區	海山段	644	470	一般農業區	交通用地	0.481
1387	高雄市	湖內區	海山段	646	470	一般農業區	交通用地	134.242
1388	高雄市	湖內區	海山段	647	470	一般農業區	養殖用地	1513.55
1389	高雄市	湖內區	海山段	648	452	一般農業區	養殖用地	1521.65
1390	高雄市	湖內區	海山段	648	470	一般農業區	養殖用地	12.12
1391	高雄市	湖內區	海山段	649	452	一般農業區	養殖用地	1613.281
1392	高雄市	湖內區	海山段	649	470	一般農業區	養殖用地	22.276
1393	高雄市	湖內區	海山段	650	452	一般農業區	養殖用地	3030.453
1394	高雄市	湖內區	海山段	650	470	一般農業區	養殖用地	80.975
1395	高雄市	湖內區	海山段	651	478	一般農業區	養殖用地	39.7
1396	高雄市	湖內區	海山段	652	470	一般農業區	養殖用地	3.869
1397	高雄市	湖內區	海山段	652	478	一般農業區	養殖用地	3717.896
1398	高雄市	湖內區	海山段	653	478	一般農業區	交通用地	21.241
1399	高雄市	湖內區	海山段	682	478	一般農業區	養殖用地	152.648
1400	高雄市	湖內區	海山段	685	477	一般農業區	養殖用地	2689.157
1401	高雄市	湖內區	海山段	686	496	一般農業區	養殖用地	3773.223

「公告高雄市及屏東縣可優先推動漁業經營結合綠能之區位範圍」 - 高雄市路竹區

項次	縣市	鄉鎮區	段名	地號	魚塭號	使用分區	使用地類別	魚塭面積(平方公尺)
1	高雄市	路竹區	三爺埤段	1	119	一般農業區	農牧用地	1282.833
2	高雄市	路竹區	三爺埤段	1	120	一般農業區	農牧用地	767.263
3	高雄市	路竹區	三爺埤段	1-1	120	一般農業區	水利用地	192.436
4	高雄市	路竹區	三爺埤段	1-2	120	一般農業區	農牧用地	726.468
5	高雄市	路竹區	三爺埤段	10	236	一般農業區	養殖用地	573.991
6	高雄市	路竹區	新興段	120-3	164-1	一般農業區	農牧用地	119.291
7	高雄市	路竹區	新興段	126	164-1	一般農業區	農牧用地	1914.019
8	高雄市	路竹區	新興段	126	165	一般農業區	農牧用地	80.082
9	高雄市	路竹區	新興段	126	165	一般農業區	農牧用地	8.814
10	高雄市	路竹區	新興段	126	165	一般農業區	農牧用地	0.883
11	高雄市	路竹區	新興段	127	166	一般農業區	農牧用地	599.884
12	高雄市	路竹區	新興段	127	167	一般農業區	農牧用地	8.753
13	高雄市	路竹區	新興段	130	167-1	一般農業區	農牧用地	486.698
14	高雄市	路竹區	新興段	131-1	168-1	一般農業區	農牧用地	79.296
15	高雄市	路竹區	新興段	131-1	182-2	一般農業區	農牧用地	2.473
16	高雄市	路竹區	新興段	131-2	167-1	一般農業區	農牧用地	1882.706
17	高雄市	路竹區	新興段	131-2	164-1	一般農業區	農牧用地	2.38
18	高雄市	路竹區	新興段	132	182-1	一般農業區	農牧用地	1979.291
19	高雄市	路竹區	新興段	132	168-1	一般農業區	農牧用地	50.705
20	高雄市	路竹區	新興段	132	182-2	一般農業區	農牧用地	1960.994
21	高雄市	路竹區	福善段	1325	54-1	一般農業區	農牧用地	1881.569
22	高雄市	路竹區	新興段	134	182-1	一般農業區	農牧用地	1565.165
23	高雄市	路竹區	新興段	134	182-2	一般農業區	農牧用地	1460.573
24	高雄市	路竹區	新興段	134-1	182-1	一般農業區	農牧用地	1451.105
25	高雄市	路竹區	新興段	134-1	182-2	一般農業區	農牧用地	1424.415
26	高雄市	路竹區	福善段	1340	54-2	一般農業區	農牧用地	24.102
27	高雄市	路竹區	福善段	1345	9003	一般農業區	交通用地	1.291
28	高雄市	路竹區	新興段	135	182	一般農業區	農牧用地	2762.612
29	高雄市	路竹區	新興段	135	168	一般農業區	農牧用地	2320.922
30	高雄市	路竹區	福善段	1351	9003	一般農業區	農牧用地	291.244
31	高雄市	路竹區	福善段	1351	46	一般農業區	農牧用地	272.677
32	高雄市	路竹區	福善段	1352	9003	一般農業區	農牧用地	22.744
33	高雄市	路竹區	福善段	1353	46	一般農業區	農牧用地	1745.114
34	高雄市	路竹區	福善段	1353	51	一般農業區	農牧用地	8.457
35	高雄市	路竹區	福善段	1354	54-2	一般農業區	甲種建築用地	307.966
36	高雄市	路竹區	福善段	1355	54-2	一般農業區	農牧用地	4374.11
37	高雄市	路竹區	福善段	1356	54-2	一般農業區	農牧用地	1087.913
38	高雄市	路竹區	福善段	1367	46	一般農業區	農牧用地	0.392
39	高雄市	路竹區	福善段	1367	51	一般農業區	農牧用地	2.041
40	高雄市	路竹區	福善段	1367	49	一般農業區	農牧用地	0.154
41	高雄市	路竹區	福善段	1368	51	一般農業區	農牧用地	1657.96
42	高雄市	路竹區	福善段	1368	49	一般農業區	農牧用地	3075.377
43	高雄市	路竹區	福善段	1368	48	一般農業區	農牧用地	3966.335
44	高雄市	路竹區	福善段	1369	51	一般農業區	農牧用地	1627.518
45	高雄市	路竹區	福善段	1370	51	一般農業區	農牧用地	1223.363
46	高雄市	路竹區	福善段	1371	51	一般農業區	農牧用地	2476.343
47	高雄市	路竹區	福善段	1375	49	一般農業區	養殖用地	5.731
48	高雄市	路竹區	福善段	1376	48	一般農業區	養殖用地	21.244
49	高雄市	路竹區	福善段	1377	48	一般農業區	養殖用地	11.397
50	高雄市	路竹區	福善段	1381	49	一般農業區	農牧用地	476.778
51	高雄市	路竹區	福善段	1381	48	一般農業區	農牧用地	1169.289
52	高雄市	路竹區	福善段	1388	53	一般農業區	農牧用地	0.364
53	高雄市	路竹區	福善段	1391	53	一般農業區	農牧用地	316.685
54	高雄市	路竹區	福善段	1392	53	一般農業區	水利用地	86.264

55	高雄市	路竹區	福善段	1392	53	一般農業區	水利用地	37.283
56	高雄市	路竹區	福善段	1393	53	一般農業區	養殖用地	1816.058
57	高雄市	路竹區	福善段	1394	53	一般農業區	農牧用地	19.551
58	高雄市	路竹區	福善段	1395	53	一般農業區	養殖用地	48.516
59	高雄市	路竹區	福善段	1395	55	一般農業區	養殖用地	14.74
60	高雄市	路竹區	福善段	1395	56	一般農業區	養殖用地	64.121
61	高雄市	路竹區	三爺埤段	14	231	一般農業區	養殖用地	234.21
62	高雄市	路竹區	福善段	1442	56	一般農業區	農牧用地	665.567
63	高雄市	路竹區	福善段	1443	56	一般農業區	農牧用地	603.535
64	高雄市	路竹區	福善段	1443	56	一般農業區	農牧用地	1118.178
65	高雄市	路竹區	福善段	1444	55	一般農業區	農牧用地	6839.117
66	高雄市	路竹區	福善段	1444	56	一般農業區	農牧用地	3784.899
67	高雄市	路竹區	福善段	1450	55	一般農業區	交通用地	9.671
68	高雄市	路竹區	福善段	1476	8	一般農業區	養殖用地	21.995
69	高雄市	路竹區	福善段	1476	47	一般農業區	養殖用地	4581.797
70	高雄市	路竹區	福善段	1476	47-1	一般農業區	養殖用地	189.733
71	高雄市	路竹區	福善段	1476	62	一般農業區	養殖用地	41.063
72	高雄市	路竹區	福善段	1477	8	一般農業區	農牧用地	3103.74
73	高雄市	路竹區	福善段	1477	24	一般農業區	農牧用地	3009.836
74	高雄市	路竹區	福善段	1477	22	一般農業區	農牧用地	0.001
75	高雄市	路竹區	福善段	1478	8	一般農業區	農牧用地	2702.729
76	高雄市	路竹區	福善段	1478	24	一般農業區	農牧用地	1360.703
77	高雄市	路竹區	福善段	1479	24	一般農業區	農牧用地	1251.629
78	高雄市	路竹區	福善段	1479	21-1	一般農業區	農牧用地	2430.26
79	高雄市	路竹區	福善段	1479	21	一般農業區	農牧用地	3036.293
80	高雄市	路竹區	福善段	1479	22	一般農業區	農牧用地	3.794
81	高雄市	路竹區	福善段	1479	20	一般農業區	農牧用地	20.862
82	高雄市	路竹區	福善段	1479	20	一般農業區	農牧用地	47.522
83	高雄市	路竹區	福善段	1479	15	一般農業區	農牧用地	35.761
84	高雄市	路竹區	福善段	1480	21-1	一般農業區	農牧用地	2331.852
85	高雄市	路竹區	福善段	1480	21	一般農業區	農牧用地	1912.607
86	高雄市	路竹區	福善段	1480	20	一般農業區	農牧用地	7.462
87	高雄市	路竹區	福善段	1482	20	一般農業區	農牧用地	4.187
88	高雄市	路竹區	福善段	1482	21	一般農業區	農牧用地	16.533
89	高雄市	路竹區	福善段	1482	20	一般農業區	農牧用地	91.378
90	高雄市	路竹區	福善段	1483	20	一般農業區	農牧用地	116.972
91	高雄市	路竹區	福善段	1484	20	一般農業區	農牧用地	1852.252
92	高雄市	路竹區	福善段	1487	23	一般農業區	農牧用地	1324.982
93	高雄市	路竹區	福善段	1488	23	一般農業區	農牧用地	1271.754
94	高雄市	路竹區	福善段	1488	23-1	一般農業區	農牧用地	2238.11
95	高雄市	路竹區	福善段	1489	62	一般農業區	農牧用地	2259.688
96	高雄市	路竹區	福善段	1489-1	62	一般農業區	農牧用地	29.634
97	高雄市	路竹區	福善段	1489-1	23	一般農業區	農牧用地	1833.674
98	高雄市	路竹區	福善段	1489-1	23-1	一般農業區	農牧用地	1587.517
99	高雄市	路竹區	福善段	1490	61-1	一般農業區	農牧用地	3145.945
100	高雄市	路竹區	福善段	1491	61-1	一般農業區	農牧用地	1249.304
101	高雄市	路竹區	福善段	1491	61	一般農業區	農牧用地	2094.725
102	高雄市	路竹區	福善段	1493	61-1	一般農業區	農牧用地	868.671
103	高雄市	路竹區	福善段	1494	61-1	一般農業區	農牧用地	783.344
104	高雄市	路竹區	福善段	1495	61-1	一般農業區	農牧用地	40.547
105	高雄市	路竹區	福善段	1495	61	一般農業區	農牧用地	869.891
106	高雄市	路竹區	福善段	1496	61	一般農業區	農牧用地	795.803
107	高雄市	路竹區	三爺埤段	15	231	一般農業區	養殖用地	1439.9
108	高雄市	路竹區	福善段	1503	58	一般農業區	養殖用地	380.471
109	高雄市	路竹區	福善段	1504	15	一般農業區	養殖用地	4.91
110	高雄市	路竹區	福善段	1504	58	一般農業區	養殖用地	4157.276

111	高雄市	路竹區	福善段	1504	57	一般農業區	養殖用地	4556.486
112	高雄市	路竹區	福善段	1504-1	61-2	一般農業區	養殖用地	0.224
113	高雄市	路竹區	福善段	1505	57	一般農業區	養殖用地	1380.209
114	高雄市	路竹區	福善段	1505	12	一般農業區	養殖用地	19.339
115	高雄市	路竹區	福善段	1505	58	一般農業區	養殖用地	306.269
116	高雄市	路竹區	福善段	1506	58	一般農業區	墳墓用地	897.844
117	高雄市	路竹區	福善段	1506	73	一般農業區	墳墓用地	2.869
118	高雄市	路竹區	福善段	1507	58	一般農業區	養殖用地	966.391
119	高雄市	路竹區	福善段	1507	59	一般農業區	養殖用地	674.713
120	高雄市	路竹區	福善段	1508	59	一般農業區	養殖用地	1205.686
121	高雄市	路竹區	福善段	1509	59	一般農業區	養殖用地	2456.458
122	高雄市	路竹區	福善段	1510	59	一般農業區	養殖用地	665.947
123	高雄市	路竹區	福善段	1511	59	一般農業區	養殖用地	1590.333
124	高雄市	路竹區	福善段	1511	58	一般農業區	養殖用地	243.563
125	高雄市	路竹區	福善段	1559	74	一般農業區	水利用地	68.474
126	高雄市	路竹區	福善段	1561	12	一般農業區	農牧用地	1243.826
127	高雄市	路竹區	福善段	1561	15	一般農業區	農牧用地	37.922
128	高雄市	路竹區	福善段	1561	57	一般農業區	農牧用地	0.75
129	高雄市	路竹區	福善段	1562	15	一般農業區	農牧用地	108.222
130	高雄市	路竹區	福善段	1562	16	一般農業區	農牧用地	2283.823
131	高雄市	路竹區	福善段	1562	15	一般農業區	農牧用地	47.65
132	高雄市	路竹區	福善段	1562	16-1	一般農業區	農牧用地	69.778
133	高雄市	路竹區	福善段	1562	13	一般農業區	農牧用地	856.544
134	高雄市	路竹區	福善段	1563	16-1	一般農業區	農牧用地	744.652
135	高雄市	路竹區	福善段	1565	16-1	一般農業區	農牧用地	1178.541
136	高雄市	路竹區	福善段	1565	16	一般農業區	農牧用地	931.509
137	高雄市	路竹區	福善段	1566	16-1	一般農業區	特定目的事業用地	118.166
138	高雄市	路竹區	福善段	1566	16	一般農業區	特定目的事業用地	101.193
139	高雄市	路竹區	福善段	1567	16-1	一般農業區	農牧用地	130.829
140	高雄市	路竹區	福善段	1567	16	一般農業區	農牧用地	153.645
141	高雄市	路竹區	福善段	1567	37	一般農業區	農牧用地	1232.442
142	高雄市	路竹區	福善段	1568	16	一般農業區	農牧用地	1464.167
143	高雄市	路竹區	福善段	1568	13	一般農業區	農牧用地	2507.054
144	高雄市	路竹區	福善段	1569	16	一般農業區	農牧用地	2.781
145	高雄市	路竹區	福善段	1569	37	一般農業區	農牧用地	2029.157
146	高雄市	路竹區	福善段	1569	13	一般農業區	農牧用地	4.66
147	高雄市	路竹區	福善段	1569	34	一般農業區	農牧用地	314.173
148	高雄市	路竹區	福善段	1570	37	一般農業區	農牧用地	3821.645
149	高雄市	路竹區	福善段	1571	35	一般農業區	農牧用地	12522.77
150	高雄市	路竹區	福善段	1571	37	一般農業區	農牧用地	1.591
151	高雄市	路竹區	福善段	1573	35	一般農業區	農牧用地	14.522
152	高雄市	路竹區	福善段	1573	36	一般農業區	農牧用地	4436.994
153	高雄市	路竹區	福善段	1573	35	一般農業區	農牧用地	15.009
154	高雄市	路竹區	福善段	1573	28	一般農業區	農牧用地	2530.962
155	高雄市	路竹區	福善段	1574	28	一般農業區	農牧用地	917.538
156	高雄市	路竹區	福善段	1575	36	一般農業區	養殖用地	562.456
157	高雄市	路竹區	福善段	1575	28	一般農業區	養殖用地	271.382
158	高雄市	路竹區	福善段	1576	31	一般農業區	養殖用地	2495.688
159	高雄市	路竹區	福善段	1576	35	一般農業區	養殖用地	1.913
160	高雄市	路竹區	福善段	1577	31	一般農業區	養殖用地	1453.155
161	高雄市	路竹區	福善段	1577	30	一般農業區	養殖用地	76.972
162	高雄市	路竹區	福善段	1578	35	一般農業區	養殖用地	4.43
163	高雄市	路竹區	福善段	1578	31	一般農業區	養殖用地	1692.596
164	高雄市	路竹區	福善段	1578	35	一般農業區	養殖用地	3.022
165	高雄市	路竹區	福善段	1578	30	一般農業區	養殖用地	3000.249
166	高雄市	路竹區	福善段	1578	36	一般農業區	養殖用地	189.549



167	高雄市	路竹區	福善段	1578	29	一般農業區	養殖用地	706.504
168	高雄市	路竹區	福善段	1578	28	一般農業區	養殖用地	101.307
169	高雄市	路竹區	福善段	1578	29	一般農業區	養殖用地	61.039
170	高雄市	路竹區	福善段	1581	29	一般農業區	交通用地	94.67
171	高雄市	路竹區	福善段	1582	30	一般農業區	養殖用地	370.823
172	高雄市	路竹區	福善段	1582	29	一般農業區	養殖用地	633.705
173	高雄市	路竹區	福善段	1583	30	一般農業區	養殖用地	687.055
174	高雄市	路竹區	福善段	1583	29	一般農業區	養殖用地	1036.038
175	高雄市	路竹區	福善段	1584	28	一般農業區	養殖用地	236.837
176	高雄市	路竹區	福善段	1584	29	一般農業區	養殖用地	641.745
177	高雄市	路竹區	福善段	1588	29	一般農業區	養殖用地	1204.92
178	高雄市	路竹區	福善段	1592	68	一般農業區	養殖用地	1101.894
179	高雄市	路竹區	福善段	1593	68	一般農業區	養殖用地	1355.473
180	高雄市	路竹區	福善段	1594	68	一般農業區	養殖用地	2745.992
181	高雄市	路竹區	福善段	1595	68	一般農業區	養殖用地	590.922
182	高雄市	路竹區	福善段	1595	67	一般農業區	養殖用地	240.609
183	高雄市	路竹區	福善段	1596	68	一般農業區	交通用地	174.315
184	高雄市	路竹區	福善段	1596	67	一般農業區	交通用地	13.382
185	高雄市	路竹區	福善段	1597	44	一般農業區	養殖用地	0.192
186	高雄市	路竹區	福善段	1597-1	27	一般農業區	養殖用地	8563.464
187	高雄市	路竹區	福善段	1597-1	44	一般農業區	養殖用地	6256.215
188	高雄市	路竹區	福善段	1598	26	一般農業區	養殖用地	5647.425
189	高雄市	路竹區	福善段	1598	66	一般農業區	養殖用地	37.131
190	高雄市	路竹區	福善段	1598	44	一般農業區	養殖用地	53.652
191	高雄市	路竹區	福善段	1598	89	一般農業區	養殖用地	2327.256
192	高雄市	路竹區	福善段	1599	44	一般農業區	養殖用地	26.703
193	高雄市	路竹區	三爺埤段	16	231	一般農業區	養殖用地	1422.864
194	高雄市	路竹區	福善段	1600	66	一般農業區	交通用地	103.933
195	高雄市	路竹區	福善段	1601	69	一般農業區	交通用地	24.169
196	高雄市	路竹區	福善段	1601	67-1	一般農業區	交通用地	0.114
197	高雄市	路竹區	福善段	1601	67	一般農業區	交通用地	112.25
198	高雄市	路竹區	福善段	1601	66	一般農業區	交通用地	0.533
199	高雄市	路竹區	福善段	1605	67-1	一般農業區	養殖用地	2790.535
200	高雄市	路竹區	福善段	1661	43	一般農業區	養殖用地	15.227
201	高雄市	路竹區	福善段	1662	43	一般農業區	養殖用地	860.38
202	高雄市	路竹區	福善段	1668	43	一般農業區	養殖用地	39.716
203	高雄市	路竹區	福善段	1668	42	一般農業區	養殖用地	890.866
204	高雄市	路竹區	三爺埤段	17	125	一般農業區	養殖用地	1.583
205	高雄市	路竹區	三爺埤段	17	231	一般農業區	養殖用地	1139.144
206	高雄市	路竹區	三爺埤段	17	125	一般農業區	養殖用地	55.795
207	高雄市	路竹區	三爺埤段	18	125	一般農業區	養殖用地	2554.348
208	高雄市	路竹區	三爺埤段	18-1	125	一般農業區	農牧用地	2109.251
209	高雄市	路竹區	三爺埤段	19	125	一般農業區	養殖用地	401.262
210	高雄市	路竹區	新興段	193	182	一般農業區	農牧用地	864.539
211	高雄市	路竹區	新興段	193	168	一般農業區	農牧用地	1001.072
212	高雄市	路竹區	新興段	193	183	一般農業區	農牧用地	1344.667
213	高雄市	路竹區	新興段	193	169	一般農業區	農牧用地	1421.076
214	高雄市	路竹區	新興段	194	183	一般農業區	農牧用地	2893.879
215	高雄市	路竹區	新興段	194	169	一般農業區	農牧用地	2875.373
216	高雄市	路竹區	新興段	194	184	一般農業區	農牧用地	59.732
217	高雄市	路竹區	新興段	194	170	一般農業區	農牧用地	106.808
218	高雄市	路竹區	新興段	195	184	一般農業區	農牧用地	3734.013
219	高雄市	路竹區	新興段	195	170	一般農業區	農牧用地	3335.362
220	高雄市	路竹區	新興段	196	168	一般農業區	農牧用地	369.628
221	高雄市	路竹區	新興段	196	169	一般農業區	農牧用地	127.661
222	高雄市	路竹區	新興段	196-1	167-1	一般農業區	農牧用地	550.595

223	高雄市	路竹區	新興段	196-1	164-1	一般農業區	農牧用地	1427.618
224	高雄市	路竹區	新興段	196-1	164	一般農業區	農牧用地	46.77
225	高雄市	路竹區	新興段	196-1	164	一般農業區	農牧用地	0.068
226	高雄市	路竹區	新興段	196-2	169	一般農業區	農牧用地	233.609
227	高雄市	路竹區	新興段	196-2	170	一般農業區	農牧用地	1.345
228	高雄市	路竹區	新興段	197	164-1	一般農業區	農牧用地	1045.061
229	高雄市	路竹區	新興段	198	164-1	一般農業區	農牧用地	138.535
230	高雄市	路竹區	新興段	199	164-1	一般農業區	農牧用地	808.121
231	高雄市	路竹區	三爺埤段	2	120	一般農業區	養殖用地	438.228
232	高雄市	路竹區	三爺埤段	2-1	120	一般農業區	水利用地	284.014
233	高雄市	路竹區	三爺埤段	2-2	120	一般農業區	養殖用地	1145.688
234	高雄市	路竹區	三爺埤段	20	125	一般農業區	養殖用地	895.059
235	高雄市	路竹區	三爺埤段	21	125	一般農業區	養殖用地	348.849
236	高雄市	路竹區	三爺埤段	21	128	一般農業區	養殖用地	1098.293
237	高雄市	路竹區	三爺埤段	22	128	一般農業區	養殖用地	1270.903
238	高雄市	路竹區	三爺埤段	22	125	一般農業區	養殖用地	43.198
239	高雄市	路竹區	新興段	222	174	一般農業區	養殖用地	642.804
240	高雄市	路竹區	新興段	222	176	一般農業區	養殖用地	30.961
241	高雄市	路竹區	新興段	223	174	一般農業區	養殖用地	286.514
242	高雄市	路竹區	新興段	224	174	一般農業區	養殖用地	22.877
243	高雄市	路竹區	新興段	225	164-1	一般農業區	農牧用地	0.161
244	高雄市	路竹區	新興段	225	165	一般農業區	農牧用地	4652.712
245	高雄市	路竹區	新興段	225	177	一般農業區	農牧用地	234.64
246	高雄市	路竹區	新興段	226	165	一般農業區	養殖用地	225.77
247	高雄市	路竹區	新興段	226	177	一般農業區	養殖用地	1009.905
248	高雄市	路竹區	新興段	227	177	一般農業區	養殖用地	4105.751
249	高雄市	路竹區	新興段	228	177	一般農業區	養殖用地	2960.134
250	高雄市	路竹區	新興段	228	173	一般農業區	養殖用地	133.688
251	高雄市	路竹區	新興段	229-1	164-1	一般農業區	農牧用地	15.59
252	高雄市	路竹區	新興段	229-1	164	一般農業區	農牧用地	8124.677
253	高雄市	路竹區	新興段	229-1	173	一般農業區	農牧用地	6488.81
254	高雄市	路竹區	新興段	229-1	165	一般農業區	農牧用地	6.289
255	高雄市	路竹區	新興段	229-1	177	一般農業區	農牧用地	2.072
256	高雄市	路竹區	新興段	229-1	177	一般農業區	農牧用地	36.234
257	高雄市	路竹區	新興段	230	170	一般農業區	農牧用地	421.593
258	高雄市	路竹區	新興段	230	171	一般農業區	農牧用地	1711.938
259	高雄市	路竹區	新興段	230	172	一般農業區	農牧用地	3546.404
260	高雄市	路竹區	新興段	231	184	一般農業區	農牧用地	1984.049
261	高雄市	路竹區	新興段	231	170	一般農業區	農牧用地	2151.8
262	高雄市	路竹區	新興段	231	185	一般農業區	農牧用地	1882.844
263	高雄市	路竹區	新興段	231	171	一般農業區	農牧用地	1679.685
264	高雄市	路竹區	新興段	232	185	一般農業區	農牧用地	2747.983
265	高雄市	路竹區	新興段	232	171	一般農業區	農牧用地	1455.154
266	高雄市	路竹區	新興段	232	172	一般農業區	農牧用地	942.808
267	高雄市	路竹區	新興段	233-1	208-1	一般農業區	農牧用地	27.546
268	高雄市	路竹區	三爺埤段	24	128	一般農業區	養殖用地	2064.384
269	高雄市	路竹區	三爺埤段	24	121	一般農業區	養殖用地	61.789
270	高雄市	路竹區	三爺埤段	71	136	一般農業區	養殖用地	6105.686
271	高雄市	路竹區	三爺埤段	24-1	121	一般農業區	養殖用地	2785.385
272	高雄市	路竹區	三爺埤段	71	140	一般農業區	養殖用地	13281.792
273	高雄市	路竹區	三爺埤段	24-1	128	一般農業區	養殖用地	281.437
274	高雄市	路竹區	三爺埤段	71	138	一般農業區	養殖用地	18.464
275	高雄市	路竹區	三爺埤段	25	128	一般農業區	農牧用地	750.218
276	高雄市	路竹區	三爺埤段	71-22	137	一般農業區	養殖用地	12165.593
277	高雄市	路竹區	三爺埤段	25	121	一般農業區	農牧用地	1368.487
278	高雄市	路竹區	三爺埤段	71-22	136	一般農業區	養殖用地	5549.007

279	高雄市	路竹區	三爺埤段	26	128	一般農業區	養殖用地	5.817
280	高雄市	路竹區	三爺埤段	26	121	一般農業區	養殖用地	13.624
281	高雄市	路竹區	三爺埤段	3	119	一般農業區	養殖用地	502.487
282	高雄市	路竹區	三爺埤段	3	127	一般農業區	養殖用地	2826.877
283	高雄市	路竹區	三爺埤段	3	120	一般農業區	養殖用地	960.831
284	高雄市	路竹區	三爺埤段	3-1	127	一般農業區	水利用地	1456.728
285	高雄市	路竹區	三爺埤段	3-1	120	一般農業區	水利用地	380.499
286	高雄市	路竹區	三爺埤段	3-2	127	一般農業區	養殖用地	2582.591
287	高雄市	路竹區	三爺埤段	3-2	120	一般農業區	養殖用地	1258.808
288	高雄市	路竹區	三爺埤段	3-4	128	一般農業區	養殖用地	1.027
289	高雄市	路竹區	三爺埤段	3-4	128	一般農業區	養殖用地	144.474
290	高雄市	路竹區	新興段	304-2	330-1	一般農業區	農牧用地	105.334
291	高雄市	路竹區	新興段	305	330-1	一般農業區	農牧用地	1844.093
292	高雄市	路竹區	新興段	305	330	一般農業區	農牧用地	684.943
293	高雄市	路竹區	新興段	306	330-1	一般農業區	農牧用地	67.706
294	高雄市	路竹區	新興段	307	330-1	一般農業區	農牧用地	59.309
295	高雄市	路竹區	新興段	307	330	一般農業區	農牧用地	2825.737
296	高雄市	路竹區	新興段	308	330	一般農業區	農牧用地	513.378
297	高雄市	路竹區	新興段	309	330	一般農業區	農牧用地	1075.679
298	高雄市	路竹區	新興段	344	330	一般農業區	農牧用地	1537.001
299	高雄市	路竹區	新興段	344	329	一般農業區	農牧用地	1.132
300	高雄市	路竹區	新興段	344	329	一般農業區	農牧用地	233.61
301	高雄市	路竹區	新興段	345	329	一般農業區	農牧用地	2524.813
302	高雄市	路竹區	新興段	345	209	一般農業區	農牧用地	4.927
303	高雄市	路竹區	新興段	345	331	一般農業區	農牧用地	807.038
304	高雄市	路竹區	新興段	351	208-1	一般農業區	農牧用地	8337.086
305	高雄市	路竹區	新興段	351-1	208-1	一般農業區	特定目的事業用地	33.061
306	高雄市	路竹區	新興段	354	172	一般農業區	農牧用地	1176.183
307	高雄市	路竹區	新興段	354	180	一般農業區	農牧用地	2055.937
308	高雄市	路竹區	新興段	354	181	一般農業區	農牧用地	1929.577
309	高雄市	路竹區	新興段	355	172	一般農業區	農牧用地	412.574
310	高雄市	路竹區	新興段	355	180	一般農業區	農牧用地	2163.628
311	高雄市	路竹區	新興段	355	181	一般農業區	農牧用地	2299.976
312	高雄市	路竹區	新興段	356	172	一般農業區	農牧用地	296.12
313	高雄市	路竹區	新興段	356	180	一般農業區	農牧用地	814.525
314	高雄市	路竹區	新興段	356	181	一般農業區	農牧用地	851.33
315	高雄市	路竹區	新興段	357	177	一般農業區	養殖用地	1042.234
316	高雄市	路竹區	新興段	358	193	一般農業區	養殖用地	3.687
317	高雄市	路竹區	新興段	359	176	一般農業區	養殖用地	1535.382
318	高雄市	路竹區	新興段	360	176	一般農業區	養殖用地	4137.532
319	高雄市	路竹區	新興段	361	193	一般農業區	養殖用地	273.464
320	高雄市	路竹區	新興段	361	176	一般農業區	養殖用地	216.143
321	高雄市	路竹區	新興段	380	193	一般農業區	養殖用地	4254.258
322	高雄市	路竹區	新興段	380	176	一般農業區	養殖用地	57.682
323	高雄市	路竹區	新興段	381	193	一般農業區	養殖用地	24.408
324	高雄市	路竹區	新興段	381	192	一般農業區	養殖用地	855.972
325	高雄市	路竹區	新興段	382	192	一般農業區	養殖用地	1707.151
326	高雄市	路竹區	新興段	383	192	一般農業區	養殖用地	784.203
327	高雄市	路竹區	新興段	384	192	一般農業區	農牧用地	86.495
328	高雄市	路竹區	新興段	385	192	一般農業區	養殖用地	371.978
329	高雄市	路竹區	福善段	1498	61-2	一般農業區	農牧用地	1105.977
330	高雄市	路竹區	新興段	386	203	一般農業區	農牧用地	1.75
331	高雄市	路竹區	三爺埤段	46-1	255	一般農業區	交通用地	4.404
332	高雄市	路竹區	新興段	386	201	一般農業區	農牧用地	1288.917
333	高雄市	路竹區	三爺埤段	47-1	255	一般農業區	交通用地	43.273
334	高雄市	路竹區	新興段	386-2	201	一般農業區	農牧用地	6.001

335	高雄市	路竹區	三爺埤段	52-57	257	一般農業區	交通用地	64.15
336	高雄市	路竹區	新興段	386-2	200	一般農業區	農牧用地	18.535
337	高雄市	路竹區	三爺埤段	52-58	257	一般農業區	交通用地	94.043
338	高雄市	路竹區	新興段	388	203	一般農業區	農牧用地	1504.597
339	高雄市	路竹區	新興段	120-1	166	一般農業區	農牧用地	254.474
340	高雄市	路竹區	新興段	389	202	一般農業區	養殖用地	3182.09
341	高雄市	路竹區	新興段	120-1	167	一般農業區	農牧用地	467.157
342	高雄市	路竹區	新興段	389	203	一般農業區	養殖用地	80.348
343	高雄市	路竹區	新興段	225-1	165	一般農業區	交通用地	257.478
344	高雄市	路竹區	新興段	389-2	202	一般農業區	養殖用地	2037.259
345	高雄市	路竹區	新興段	226-1	165	一般農業區	交通用地	48.002
346	高雄市	路竹區	新興段	389-2	203	一般農業區	養殖用地	42.633
347	高雄市	路竹區	新興段	226-1	177	一般農業區	交通用地	86.028
348	高雄市	路竹區	新興段	389-2	203	一般農業區	養殖用地	62.452
349	高雄市	路竹區	新興段	227-1	177	一般農業區	交通用地	222.106
350	高雄市	路竹區	新興段	389-3	202	一般農業區	養殖用地	3.293
351	高雄市	路竹區	新興段	357-1	177	一般農業區	交通用地	203.283
352	高雄市	路竹區	新興段	389-3	201	一般農業區	養殖用地	5950.972
353	高雄市	路竹區	新興段	358-1	176	一般農業區	特定目的事業用地	71.946
354	高雄市	路竹區	新興段	389-4	201	一般農業區	養殖用地	9.317
355	高雄市	路竹區	新興段	358-2	176	一般農業區	特定目的事業用地	12.397
356	高雄市	路竹區	新興段	389-4	200	一般農業區	養殖用地	3052.836
357	高雄市	路竹區	新興段	359-1	176	一般農業區	特定目的事業用地	158.43
358	高雄市	路竹區	新興段	389-4	199	一般農業區	養殖用地	2901.15
359	高雄市	路竹區	新興段	359-2	176	一般農業區	交通用地	56.908
360	高雄市	路竹區	新興段	390	200	一般農業區	養殖用地	1939.196
361	高雄市	路竹區	新興段	360-1	176	一般農業區	交通用地	103.931
362	高雄市	路竹區	新興段	390	199	一般農業區	養殖用地	377.826
363	高雄市	路竹區	新興段	390-1	199	一般農業區	交通用地	38.213
364	高雄市	路竹區	新興段	392	189	一般農業區	農牧用地	1891.615
365	高雄市	路竹區	新興段	427-1	199	一般農業區	交通用地	19.426
366	高雄市	路竹區	新興段	392	190	一般農業區	農牧用地	2229.007
367	高雄市	路竹區	新興段	444	90	一般農業區	養殖用地	4261.404
368	高雄市	路竹區	新興段	392	199	一般農業區	農牧用地	22.337
369	高雄市	路竹區	新興段	444	197	一般農業區	養殖用地	21.493
370	高雄市	路竹區	新興段	393	189	一般農業區	農牧用地	2590.239
371	高雄市	路竹區	新興段	444	197	一般農業區	養殖用地	3.025
372	高雄市	路竹區	新興段	393	190	一般農業區	農牧用地	3163.3
373	高雄市	路竹區	新興段	461-1	95	一般農業區	交通用地	4.043
374	高雄市	路竹區	新興段	394	189	一般農業區	農牧用地	1403.947
375	高雄市	路竹區	新興段	470-1	115	一般農業區	交通用地	1.972
376	高雄市	路竹區	新興段	394	190	一般農業區	農牧用地	1645.981
377	高雄市	路竹區	新興段	470-1	112-1	一般農業區	交通用地	24.552
378	高雄市	路竹區	新興段	395	208	一般農業區	農牧用地	205.427
379	高雄市	路竹區	新興段	470-1	112-1	一般農業區	交通用地	3.642
380	高雄市	路竹區	新興段	395	207	一般農業區	農牧用地	512.104
381	高雄市	路竹區	新興段	488-1	115	一般農業區	交通用地	24.239
382	高雄市	路竹區	新興段	395	190	一般農業區	農牧用地	32.489
383	高雄市	路竹區	新興段	488-1	102	一般農業區	交通用地	99.196
384	高雄市	路竹區	新興段	396	208	一般農業區	交通用地	176.579
385	高雄市	路竹區	新興段	498-1	115	一般農業區	交通用地	4.227
386	高雄市	路竹區	新興段	396	207	一般農業區	交通用地	232.344
387	高雄市	路竹區	新興段	528-4	214	一般農業區	交通用地	378.007
388	高雄市	路竹區	新興段	397	208	一般農業區	農牧用地	5902.451
389	高雄市	路竹區	新興段	528-5	222-1	一般農業區	交通用地	106.795
390	高雄市	路竹區	新興段	397	207	一般農業區	農牧用地	6882.867

391	高雄市	路竹區	新興段	528-5	214	一般農業區	交通用地	19.363
392	高雄市	路竹區	新興段	398	330	一般農業區	交通用地	258.478
393	高雄市	路竹區	福善段	1390-1	53	一般農業區	農牧用地	16.243
394	高雄市	路竹區	新興段	398	209	一般農業區	交通用地	3.704
395	高雄市	路竹區	新興段	399	209	一般農業區	養殖用地	1409.209
396	高雄市	路竹區	新興段	399	208	一般農業區	養殖用地	17.18
397	高雄市	路竹區	三爺埤段	4	125	一般農業區	農牧用地	0.338
398	高雄市	路竹區	三爺埤段	4	125	一般農業區	農牧用地	222.617
399	高雄市	路竹區	三爺埤段	4	128	一般農業區	農牧用地	1433.615
400	高雄市	路竹區	三爺埤段	4	121	一般農業區	農牧用地	493.617
401	高雄市	路竹區	新興段	400	209	一般農業區	養殖用地	2748.519
402	高雄市	路竹區	新興段	401	329	一般農業區	農牧用地	167.123
403	高雄市	路竹區	新興段	401	331	一般農業區	農牧用地	226.359
404	高雄市	路竹區	新興段	401	206	一般農業區	農牧用地	253.791
405	高雄市	路竹區	新興段	402	329	一般農業區	農牧用地	2586.532
406	高雄市	路竹區	新興段	403	329	一般農業區	農牧用地	674.316
407	高雄市	路竹區	新興段	403	331	一般農業區	農牧用地	864.577
408	高雄市	路竹區	新興段	404	329	一般農業區	農牧用地	58.312
409	高雄市	路竹區	新興段	404	331	一般農業區	農牧用地	48.402
410	高雄市	路竹區	新興段	405	329	一般農業區	農牧用地	503.873
411	高雄市	路竹區	新興段	405	331	一般農業區	農牧用地	1841.151
412	高雄市	路竹區	新興段	406	331	一般農業區	農牧用地	1146.633
413	高雄市	路竹區	新興段	407	331	一般農業區	農牧用地	3003.873
414	高雄市	路竹區	新興段	412	209	一般農業區	農牧用地	1908.81
415	高雄市	路竹區	新興段	412	208	一般農業區	農牧用地	54.387
416	高雄市	路竹區	新興段	412	206	一般農業區	農牧用地	10839.985
417	高雄市	路竹區	新興段	412	207	一般農業區	農牧用地	21.198
418	高雄市	路竹區	新興段	413	206	一般農業區	農牧用地	38.186
419	高雄市	路竹區	新興段	414	228	一般農業區	養殖用地	10237.227
420	高雄市	路竹區	新興段	414	229	一般農業區	養殖用地	11865.254
421	高雄市	路竹區	福善段	1485	47-1	一般農業區	養殖用地	536.628
422	高雄市	路竹區	新興段	414	227	一般農業區	養殖用地	4155.881
423	高雄市	路竹區	福善段	1485	22	一般農業區	養殖用地	6402.874
424	高雄市	路竹區	新興段	417-1	227	一般農業區	交通用地	4.236
425	高雄市	路竹區	福善段	1485	23	一般農業區	養殖用地	121.535
426	高雄市	路竹區	新興段	419	190	一般農業區	農牧用地	21.003
427	高雄市	路竹區	福善段	1485	21-1	一般農業區	養殖用地	26.598
428	高雄市	路竹區	新興段	419	190	一般農業區	農牧用地	24.821
429	高雄市	路竹區	福善段	1485	23	一般農業區	養殖用地	61.537
430	高雄市	路竹區	新興段	423	227	一般農業區	農牧用地	0.529
431	高雄市	路竹區	福善段	1485	23-1	一般農業區	養殖用地	30.429
432	高雄市	路竹區	新興段	424	199	一般農業區	農牧用地	1094.287
433	高雄市	路竹區	福善段	1485	23-1	一般農業區	養殖用地	117.918
434	高雄市	路竹區	新興段	425	200	一般農業區	農牧用地	636.887
435	高雄市	路竹區	福善段	1485	15	一般農業區	養殖用地	4895.095
436	高雄市	路竹區	新興段	425	199	一般農業區	農牧用地	129.591
437	高雄市	路竹區	福善段	1485	57-1	一般農業區	養殖用地	1201.914
438	高雄市	路竹區	新興段	426	200	一般農業區	農牧用地	382.483
439	高雄市	路竹區	福善段	1485-1	20	一般農業區	養殖用地	7841.933
440	高雄市	路竹區	新興段	426	199	一般農業區	農牧用地	506.46
441	高雄市	路竹區	福善段	1485-1	21	一般農業區	養殖用地	37.151
442	高雄市	路竹區	新興段	427	199	一般農業區	農牧用地	211.855
443	高雄市	路竹區	福善段	1485-1	21	一般農業區	養殖用地	1.715
444	高雄市	路竹區	新興段	431-1	227	一般農業區	交通用地	3.581
445	高雄市	路竹區	福善段	1485-1	15	一般農業區	養殖用地	8598.113
446	高雄市	路竹區	新興段	432-3	198	一般農業區	交通用地	170.413

447	高雄市	路竹區	福善段	1485-1	57	一般農業區	養殖用地	23.951
448	高雄市	路竹區	新興段	433	198	一般農業區	養殖用地	2311.513
449	高雄市	路竹區	福善段	1560	13	一般農業區	養殖用地	248.837
450	高雄市	路竹區	新興段	433	221	一般農業區	養殖用地	26.917
451	高雄市	路竹區	福善段	1560	12	一般農業區	養殖用地	4578.089
452	高雄市	路竹區	新興段	433-1	221	一般農業區	養殖用地	39.696
453	高雄市	路竹區	福善段	1560	57	一般農業區	養殖用地	17.01
454	高雄市	路竹區	新興段	434	195	一般農業區	養殖用地	6652.043
455	高雄市	路竹區	福善段	1560	33	一般農業區	養殖用地	311.982
456	高雄市	路竹區	新興段	434	198	一般農業區	養殖用地	6.784
457	高雄市	路竹區	福善段	1560-1	13	一般農業區	養殖用地	535.299
458	高雄市	路竹區	新興段	434-1	192	一般農業區	養殖用地	7569.416
459	高雄市	路竹區	福善段	1560-1	12	一般農業區	養殖用地	1372.124
460	高雄市	路竹區	新興段	434-1	195	一般農業區	養殖用地	828.704
461	高雄市	路竹區	福善段	1560-1	34	一般農業區	養殖用地	6866.485
462	高雄市	路竹區	新興段	435	198	一般農業區	水利用地	256.926
463	高雄市	路竹區	福善段	1560-1	37	一般農業區	養殖用地	436.678
464	高雄市	路竹區	新興段	436	198	一般農業區	水利用地	121.082
465	高雄市	路竹區	福善段	1560-1	32	一般農業區	養殖用地	793.234
466	高雄市	路竹區	新興段	438	197	一般農業區	農牧用地	11.342
467	高雄市	路竹區	福善段	1560-2	33	一般農業區	養殖用地	436.895
468	高雄市	路竹區	新興段	439	197	一般農業區	水利用地	61.392
469	高雄市	路竹區	福善段	1560-2	32	一般農業區	養殖用地	4535.896
470	高雄市	路竹區	新興段	439	198	一般農業區	水利用地	0.288
471	高雄市	路竹區	福善段	1560-3	32	一般農業區	養殖用地	982.152
472	高雄市	路竹區	新興段	443	90	一般農業區	養殖用地	263.588
473	高雄市	路竹區	福善段	1560-3	74	一般農業區	養殖用地	3309.77
474	高雄市	路竹區	三爺埤段	45	253	一般農業區	養殖用地	288.763
475	高雄市	路竹區	福善段	1560-4	33	一般農業區	養殖用地	279.793
476	高雄市	路竹區	三爺埤段	45	132	一般農業區	養殖用地	156.029
477	高雄市	路竹區	福善段	1560-4	32	一般農業區	養殖用地	708.485
478	高雄市	路竹區	三爺埤段	45-2	253	一般農業區	農牧用地	277.65
479	高雄市	路竹區	福善段	1560-4	73	一般農業區	養殖用地	49.016
480	高雄市	路竹區	三爺埤段	45-3	132	一般農業區	養殖用地	378.719
481	高雄市	路竹區	福善段	1560-4	74	一般農業區	養殖用地	3694.05
482	高雄市	路竹區	三爺埤段	46	255	一般農業區	農牧用地	192.108
483	高雄市	路竹區	福善段	1560-5	57	一般農業區	養殖用地	209.928
484	高雄市	路竹區	新興段	461	91	一般農業區	養殖用地	12.912
485	高雄市	路竹區	福善段	1560-5	33	一般農業區	養殖用地	5030.209
486	高雄市	路竹區	新興段	466	197	一般農業區	養殖用地	927.575
487	高雄市	路竹區	福善段	1560-5	58	一般農業區	養殖用地	189.613
488	高雄市	路竹區	新興段	466	91	一般農業區	養殖用地	1278.693
489	高雄市	路竹區	福善段	1560-6	33	一般農業區	養殖用地	806.419
490	高雄市	路竹區	新興段	466	112	一般農業區	養殖用地	20.4
491	高雄市	路竹區	福善段	1560-6	73	一般農業區	養殖用地	4107.14
492	高雄市	路竹區	福善段	1560-7	58	一般農業區	養殖用地	4.641
493	高雄市	路竹區	新興段	466-1	91	一般農業區	養殖用地	1334.486
494	高雄市	路竹區	福善段	1560-7	59	一般農業區	養殖用地	133.864
495	高雄市	路竹區	新興段	466-1	112	一般農業區	養殖用地	1207.639
496	高雄市	路竹區	福善段	1560-7	73	一般農業區	養殖用地	3902.447
497	高雄市	路竹區	新興段	467	198	一般農業區	養殖用地	2668.655
498	高雄市	路竹區	福善段	1560-7	33	一般農業區	養殖用地	272.698
499	高雄市	路竹區	新興段	467	197	一般農業區	養殖用地	7821.174
500	高雄市	路竹區	新興段	467	221	一般農業區	養殖用地	595.799
501	高雄市	路竹區	新興段	467	112	一般農業區	養殖用地	211.799
502	高雄市	路竹區	新興段	468	221	一般農業區	養殖用地	5315.081

503	高雄市	路竹區	新興段	468	112	一般農業區	養殖用地	1373.713
504	高雄市	路竹區	新興段	468-3	223	一般農業區	養殖用地	96.038
505	高雄市	路竹區	新興段	469	223	一般農業區	水利用地	80.493
506	高雄市	路竹區	新興段	469	224	一般農業區	水利用地	76.403
507	高雄市	路竹區	三爺埤段	47	255	一般農業區	養殖用地	443.088
508	高雄市	路竹區	新興段	470	115	一般農業區	養殖用地	332.607
509	高雄市	路竹區	新興段	470	112-1	一般農業區	養殖用地	3985.107
510	高雄市	路竹區	新興段	470	224	一般農業區	養殖用地	207.191
511	高雄市	路竹區	新興段	470	113	一般農業區	養殖用地	27.566
512	高雄市	路竹區	新興段	470-3	112	一般農業區	養殖用地	0.176
513	高雄市	路竹區	三爺埤段	48	255	一般農業區	養殖用地	2099.492
514	高雄市	路竹區	三爺埤段	48	256	一般農業區	養殖用地	329.798
515	高雄市	路竹區	三爺埤段	48	256	一般農業區	養殖用地	102.339
516	高雄市	路竹區	新興段	487	377	一般農業區	養殖用地	195.609
517	高雄市	路竹區	新興段	488	115	一般農業區	養殖用地	1880.326
518	高雄市	路竹區	新興段	488	102	一般農業區	養殖用地	6239.512
519	高雄市	路竹區	新興段	488	116	一般農業區	養殖用地	25.563
520	高雄市	路竹區	三爺埤段	49	255	一般農業區	養殖用地	259.443
521	高雄市	路竹區	三爺埤段	49	256	一般農業區	養殖用地	1497.218
522	高雄市	路竹區	新興段	492	107	一般農業區	農牧用地	18.622
523	高雄市	路竹區	新興段	492	377	一般農業區	農牧用地	2283.48
524	高雄市	路竹區	新興段	492	101	一般農業區	農牧用地	0.026
525	高雄市	路竹區	新興段	494	117	一般農業區	水利用地	226.117
526	高雄市	路竹區	新興段	494	105	一般農業區	水利用地	404.309
527	高雄市	路竹區	新興段	495	105	一般農業區	養殖用地	2359.914
528	高雄市	路竹區	新興段	495	118	一般農業區	養殖用地	611.704
529	高雄市	路竹區	新興段	496	117	一般農業區	養殖用地	2708.56
530	高雄市	路竹區	新興段	496	113	一般農業區	養殖用地	82.37
531	高雄市	路竹區	新興段	496	105	一般農業區	養殖用地	1341.532
532	高雄市	路竹區	新興段	496	118	一般農業區	養殖用地	395.176
533	高雄市	路竹區	新興段	497	102	一般農業區	養殖用地	790.077
534	高雄市	路竹區	新興段	497	116	一般農業區	養殖用地	951.43
535	高雄市	路竹區	三爺埤段	23	128	一般農業區	養殖用地	1146
536	高雄市	路竹區	新興段	497	101	一般農業區	養殖用地	43.964
537	高雄市	路竹區	三爺埤段	23	121	一般農業區	養殖用地	953.792
538	高雄市	路竹區	新興段	497	117	一般農業區	養殖用地	948.381
539	高雄市	路竹區	新興段	497	113	一般農業區	養殖用地	92.165
540	高雄市	路竹區	新興段	498	115	一般農業區	農牧用地	2799.322
541	高雄市	路竹區	福善段	1357	54-1	一般農業區	農牧用地	6.653
542	高雄市	路竹區	新興段	498	102	一般農業區	農牧用地	32.841
543	高雄市	路竹區	三爺埤段	9999-476	120	暫未編定	暫未編定	1251.377
544	高雄市	路竹區	新興段	498	116	一般農業區	農牧用地	3328.9
545	高雄市	路竹區	三爺埤段	9999-476	376	暫未編定	暫未編定	11.412
546	高雄市	路竹區	新興段	498	113	一般農業區	農牧用地	3904.784
547	高雄市	路竹區	三爺埤段	9999-476	384	暫未編定	暫未編定	21.197
548	高雄市	路竹區	新興段	498	117	一般農業區	農牧用地	0.601
549	高雄市	路竹區	三爺埤段	9999-476	384	暫未編定	暫未編定	4.484
550	高雄市	路竹區	新興段	499	113	一般農業區	養殖用地	3489.743
551	高雄市	路竹區	三爺埤段	9999-476	384	暫未編定	暫未編定	137.337
552	高雄市	路竹區	新興段	499	224	一般農業區	養殖用地	216.805
553	高雄市	路竹區	三爺埤段	9999-476	121	暫未編定	暫未編定	40.7
554	高雄市	路竹區	三爺埤段	5	125	一般農業區	農牧用地	3640.604
555	高雄市	路竹區	三爺埤段	5	234	一般農業區	農牧用地	614.901
556	高雄市	路竹區	三爺埤段	5	128	一般農業區	農牧用地	1271.92
557	高雄市	路竹區	三爺埤段	50	256	一般農業區	養殖用地	334.357
558	高雄市	路竹區	新興段	500	114	一般農業區	養殖用地	3.666

559	高雄市	路竹區	新興段	500	114	一般農業區	養殖用地	24.079
560	高雄市	路竹區	新興段	500	218	一般農業區	養殖用地	98.958
561	高雄市	路竹區	新興段	500-1	113	一般農業區	養殖用地	1146.568
562	高雄市	路竹區	新興段	500-1	114	一般農業區	養殖用地	4476.63
563	高雄市	路竹區	新興段	500-1	118	一般農業區	養殖用地	7694.952
564	高雄市	路竹區	新興段	500-1	218	一般農業區	養殖用地	0.02
565	高雄市	路竹區	新興段	500-1	119	一般農業區	養殖用地	94.915
566	高雄市	路竹區	新興段	501	224	一般農業區	養殖用地	419.57
567	高雄市	路竹區	新興段	501	113	一般農業區	養殖用地	197.592
568	高雄市	路竹區	新興段	501	114	一般農業區	養殖用地	2.191
569	高雄市	路竹區	新興段	502	224	一般農業區	農牧用地	3211.6
570	高雄市	路竹區	新興段	503	224	一般農業區	農牧用地	2972.131
571	高雄市	路竹區	新興段	503	114	一般農業區	農牧用地	20.936
572	高雄市	路竹區	新興段	504	224	一般農業區	養殖用地	1609.402
573	高雄市	路竹區	新興段	504	114	一般農業區	養殖用地	24.336
574	高雄市	路竹區	新興段	505	223	一般農業區	農牧用地	303.122
575	高雄市	路竹區	新興段	505	224	一般農業區	農牧用地	2757.654
576	高雄市	路竹區	新興段	506	222	一般農業區	養殖用地	1876.62
577	高雄市	路竹區	新興段	506	223	一般農業區	養殖用地	3819.219
578	高雄市	路竹區	新興段	506-1	222	一般農業區	交通用地	18.543
579	高雄市	路竹區	新興段	507	222	一般農業區	水利用地	111.108
580	高雄市	路竹區	新興段	507	223	一般農業區	水利用地	138.481
581	高雄市	路竹區	新興段	507	224	一般農業區	水利用地	107.542
582	高雄市	路竹區	新興段	509	222	一般農業區	農牧用地	375.368
583	高雄市	路竹區	新興段	509-1	222	一般農業區	交通用地	5.151
584	高雄市	路竹區	三爺埤段	51	255	一般農業區	養殖用地	17.138
585	高雄市	路竹區	三爺埤段	51	256	一般農業區	養殖用地	3.573
586	高雄市	路竹區	新興段	510	223	一般農業區	養殖用地	601.972
587	高雄市	路竹區	新興段	510	224	一般農業區	養殖用地	666.07
588	高雄市	路竹區	新興段	511	212	一般農業區	養殖用地	5883.501
589	高雄市	路竹區	新興段	511	225	一般農業區	養殖用地	270.932
590	高雄市	路竹區	新興段	511	217	一般農業區	養殖用地	3.514
591	高雄市	路竹區	新興段	511-1	212	一般農業區	養殖用地	187.495
592	高雄市	路竹區	新興段	511-2	224	一般農業區	養殖用地	1.977
593	高雄市	路竹區	新興段	511-3	224	一般農業區	養殖用地	705.246
594	高雄市	路竹區	新興段	511-3	225	一般農業區	養殖用地	2.529
595	高雄市	路竹區	新興段	511-3	224	一般農業區	養殖用地	209.131
596	高雄市	路竹區	新興段	511-4	224	一般農業區	養殖用地	2802.363
597	高雄市	路竹區	新興段	511-4	114	一般農業區	養殖用地	21.013
598	高雄市	路竹區	新興段	511-5	225	一般農業區	養殖用地	6069.743
599	高雄市	路竹區	新興段	511-5	226	一般農業區	養殖用地	420.391
600	高雄市	路竹區	新興段	511-5	212	一般農業區	養殖用地	275.676
601	高雄市	路竹區	新興段	514	212	一般農業區	水利用地	3.65
602	高雄市	路竹區	新興段	514	212	一般農業區	水利用地	42.506
603	高雄市	路竹區	新興段	515	218	一般農業區	養殖用地	643.53
604	高雄市	路竹區	新興段	515	212	一般農業區	養殖用地	1.825
605	高雄市	路竹區	新興段	517	223	一般農業區	養殖用地	2720.173
606	高雄市	路竹區	新興段	517	226	一般農業區	養殖用地	3694.615
607	高雄市	路竹區	新興段	518	222	一般農業區	養殖用地	3999.208
608	高雄市	路竹區	新興段	518	223	一般農業區	養殖用地	682.958
609	高雄市	路竹區	新興段	518	226	一般農業區	養殖用地	1403.074
610	高雄市	路竹區	新興段	518	215	一般農業區	養殖用地	1292.592
611	高雄市	路竹區	新興段	518	226	一般農業區	養殖用地	0.029
612	高雄市	路竹區	新興段	519	226	一般農業區	水利用地	164.23
613	高雄市	路竹區	新興段	519	215	一般農業區	水利用地	63.735
614	高雄市	路竹區	三爺埤段	52	257	一般農業區	養殖用地	1449.669



615	高雄市	路竹區	三爺埤段	52-12	253	一般農業區	養殖用地	1040.207
616	高雄市	路竹區	三爺埤段	52-13	253	一般農業區	養殖用地	2235.967
617	高雄市	路竹區	三爺埤段	52-2	256	一般農業區	養殖用地	0.03
618	高雄市	路竹區	三爺埤段	52-3	256	一般農業區	養殖用地	0.094
619	高雄市	路竹區	三爺埤段	52-3	256	一般農業區	養殖用地	17.164
620	高雄市	路竹區	三爺埤段	52-3	257	一般農業區	養殖用地	1273.449
621	高雄市	路竹區	三爺埤段	52-46	253	一般農業區	養殖用地	106.087
622	高雄市	路竹區	三爺埤段	52-46	258	一般農業區	養殖用地	765.13
623	高雄市	路竹區	三爺埤段	52-47	255	一般農業區	養殖用地	109.6
624	高雄市	路竹區	三爺埤段	52-48	258	一般農業區	養殖用地	1988.945
625	高雄市	路竹區	三爺埤段	52-49	258	一般農業區	養殖用地	1642.081
626	高雄市	路竹區	三爺埤段	52-6	253	一般農業區	養殖用地	316.561
627	高雄市	路竹區	新興段	520	223	一般農業區	養殖用地	139.617
628	高雄市	路竹區	新興段	520	224	一般農業區	養殖用地	43.783
629	高雄市	路竹區	新興段	520	226	一般農業區	養殖用地	6553.235
630	高雄市	路竹區	新興段	520	225	一般農業區	養殖用地	13.62
631	高雄市	路竹區	新興段	520	215	一般農業區	養殖用地	456.936
632	高雄市	路竹區	新興段	520	225	一般農業區	養殖用地	161.545
633	高雄市	路竹區	新興段	521	222	一般農業區	水利用地	243.919
634	高雄市	路竹區	新興段	521	215	一般農業區	水利用地	395.331
635	高雄市	路竹區	新興段	521	225	一般農業區	水利用地	9.476
636	高雄市	路竹區	新興段	521	212	一般農業區	水利用地	0.61
637	高雄市	路竹區	新興段	521	212	一般農業區	水利用地	0.051
638	高雄市	路竹區	新興段	521	218	一般農業區	水利用地	30.276
639	高雄市	路竹區	新興段	521	217	一般農業區	水利用地	151.056
640	高雄市	路竹區	新興段	521-1	198	一般農業區	水利用地	271.269
641	高雄市	路竹區	新興段	521-1	221	一般農業區	水利用地	339.438
642	高雄市	路竹區	新興段	521-1	112	一般農業區	水利用地	76.026
643	高雄市	路竹區	新興段	521-2	222	一般農業區	交通用地	1.976
644	高雄市	路竹區	新興段	522	217	一般農業區	農牧用地	1.092
645	高雄市	路竹區	新興段	524	215	一般農業區	養殖用地	1179.067
646	高雄市	路竹區	新興段	525	227	一般農業區	交通用地	1.17
647	高雄市	路竹區	新興段	525-1	227	一般農業區	農牧用地	15.273
648	高雄市	路竹區	新興段	526	222-1	一般農業區	交通用地	0.854
649	高雄市	路竹區	新興段	526-1	222-1	一般農業區	農牧用地	0.196
650	高雄市	路竹區	新興段	527	227	一般農業區	交通用地	0.47
651	高雄市	路竹區	新興段	527	227	一般農業區	交通用地	4.74
652	高雄市	路竹區	新興段	527	222-1	一般農業區	交通用地	1.83
653	高雄市	路竹區	新興段	527-3	222-1	一般農業區	交通用地	3.3
654	高雄市	路竹區	新興段	528	213	一般農業區	養殖用地	7659.535
655	高雄市	路竹區	新興段	528	214	一般農業區	養殖用地	10392.395
656	高雄市	路竹區	新興段	528-1	227	一般農業區	交通用地	5.459
657	高雄市	路竹區	新興段	528-1	222-1	一般農業區	交通用地	67.9
658	高雄市	路竹區	新興段	528-3	222-1	一般農業區	養殖用地	4749.7
659	高雄市	路竹區	新興段	528-3	214	一般農業區	養殖用地	620.183
660	高雄市	路竹區	新興段	529-1	213	一般農業區	交通用地	69.387
661	高雄市	路竹區	三爺埤段	53	253	一般農業區	養殖用地	7501.35
662	高雄市	路竹區	三爺埤段	53	132	一般農業區	養殖用地	12299.72
663	高雄市	路竹區	新興段	543	213	一般農業區	交通用地	0.047
664	高雄市	路竹區	新興段	543-2	213	一般農業區	農牧用地	16.892
665	高雄市	路竹區	新興段	544	213	一般農業區	農牧用地	0.683
666	高雄市	路竹區	新興段	545	213	一般農業區	農牧用地	14.082
667	高雄市	路竹區	三爺埤段	6	234	一般農業區	農牧用地	2427.46
668	高雄市	路竹區	三爺埤段	6	235	一般農業區	農牧用地	23.79
669	高雄市	路竹區	三爺埤段	6	125	一般農業區	農牧用地	199.669
670	高雄市	路竹區	三爺埤段	6-2	235	一般農業區	水利用地	116.612

671	高雄市	路竹區	三爺埤段	6-3	235	一般農業區	農牧用地	1937.058
672	高雄市	路竹區	三爺埤段	6-3	234	一般農業區	農牧用地	326.465
673	高雄市	路竹區	三爺埤段	6-4	234	一般農業區	農牧用地	1456.694
674	高雄市	路竹區	三爺埤段	6-4	125	一般農業區	農牧用地	68.751
675	高雄市	路竹區	三爺埤段	6-4	231	一般農業區	農牧用地	57.405
676	高雄市	路竹區	三爺埤段	6-5	234	一般農業區	農牧用地	1826.065
677	高雄市	路竹區	三爺埤段	6-5	235	一般農業區	農牧用地	409.647
678	高雄市	路竹區	三爺埤段	6-6	235	一般農業區	水利用地	40.593
679	高雄市	路竹區	三爺埤段	6-6	234	一般農業區	水利用地	22.321
680	高雄市	路竹區	三爺埤段	6-7	234	一般農業區	水利用地	21.326
681	高雄市	路竹區	三爺埤段	6-7	231	一般農業區	水利用地	30.786
682	高雄市	路竹區	三爺埤段	6-8	235	一般農業區	水利用地	14.11
683	高雄市	路竹區	三爺埤段	6-9	235	一般農業區	水利用地	63.008
684	高雄市	路竹區	三爺埤段	6-9	234	一般農業區	水利用地	25.696
685	高雄市	路竹區	三爺埤段	6-9	231	一般農業區	水利用地	64.971
686	高雄市	路竹區	三爺埤段	7	236	一般農業區	養殖用地	1233.665
687	高雄市	路竹區	三爺埤段	7	234	一般農業區	養殖用地	0.27
688	高雄市	路竹區	三爺埤段	7	234	一般農業區	養殖用地	5.488
689	高雄市	路竹區	三爺埤段	7	231	一般農業區	養殖用地	173.685
690	高雄市	路竹區	三爺埤段	7-1	236	一般農業區	養殖用地	1473.882
691	高雄市	路竹區	三爺埤段	7-1	231	一般農業區	養殖用地	9.1
692	高雄市	路竹區	復興段	729	331	一般農業區	水利用地	15.598
693	高雄市	路竹區	復興段	778	213	一般農業區	水利用地	124.335
694	高雄市	路竹區	復興段	778	214	一般農業區	水利用地	8.523
695	高雄市	路竹區	復興段	778	214	一般農業區	水利用地	164.094
696	高雄市	路竹區	三爺埤段	8	236	一般農業區	養殖用地	3795.662
697	高雄市	路竹區	三爺埤段	8	235	一般農業區	養殖用地	5.847
698	高雄市	路竹區	復興段	854	217	一般農業區	農牧用地	699.643
699	高雄市	路竹區	復興段	856	237	一般農業區	農牧用地	601.262
700	高雄市	路竹區	復興段	861	237	一般農業區	農牧用地	1215.128
701	高雄市	路竹區	復興段	866	237	一般農業區	養殖用地	5238.987
702	高雄市	路竹區	復興段	866	236	一般農業區	養殖用地	0.002
703	高雄市	路竹區	復興段	867	216	一般農業區	農牧用地	663.594
704	高雄市	路竹區	復興段	867	237	一般農業區	農牧用地	8.108
705	高雄市	路竹區	復興段	868	216	一般農業區	農牧用地	1054.075
706	高雄市	路竹區	復興段	869	216	一般農業區	農牧用地	262.214
707	高雄市	路竹區	復興段	869	237	一般農業區	農牧用地	15.578
708	高雄市	路竹區	復興段	870	216	一般農業區	農牧用地	1302.452
709	高雄市	路竹區	復興段	870	237	一般農業區	農牧用地	51.097
710	高雄市	路竹區	復興段	870	235	一般農業區	農牧用地	122.566
711	高雄市	路竹區	復興段	871	216	一般農業區	農牧用地	670.044
712	高雄市	路竹區	復興段	871	234	一般農業區	農牧用地	0.045
713	高雄市	路竹區	復興段	871	235	一般農業區	農牧用地	23.011
714	高雄市	路竹區	復興段	872	216	一般農業區	農牧用地	18.89
715	高雄市	路竹區	復興段	872	234	一般農業區	農牧用地	36.576
716	高雄市	路竹區	復興段	873	218	一般農業區	養殖用地	7184.091
717	高雄市	路竹區	復興段	874	118	一般農業區	水利用地	1422.653
718	高雄市	路竹區	復興段	874	377	一般農業區	水利用地	328.137
719	高雄市	路竹區	復興段	874	218	一般農業區	水利用地	1854.733
720	高雄市	路竹區	復興段	874	119	一般農業區	水利用地	1051.792
721	高雄市	路竹區	復興段	874	119	一般農業區	水利用地	45.896
722	高雄市	路竹區	復興段	874	217	一般農業區	水利用地	10.063
723	高雄市	路竹區	復興段	874	376	一般農業區	水利用地	98.275
724	高雄市	路竹區	復興段	874	216	一般農業區	水利用地	681.923
725	高雄市	路竹區	復興段	874	120	一般農業區	水利用地	450.282
726	高雄市	路竹區	復興段	874	237	一般農業區	水利用地	27.392

727	高雄市	路竹區	復興段	874	216	一般農業區	水利用地	0.537
728	高雄市	路竹區	復興段	874	237	一般農業區	水利用地	56.915
729	高雄市	路竹區	復興段	874	216	一般農業區	水利用地	2.702
730	高雄市	路竹區	復興段	874	235	一般農業區	水利用地	9.157
731	高雄市	路竹區	復興段	874-1	217	一般農業區	農牧用地	68.051
732	高雄市	路竹區	復興段	874-1	217	一般農業區	農牧用地	46.972
733	高雄市	路竹區	復興段	875	118	一般農業區	農牧用地	38.824
734	高雄市	路竹區	復興段	875	119	一般農業區	農牧用地	7130.933
735	高雄市	路竹區	復興段	875	127	一般農業區	農牧用地	579.548
736	高雄市	路竹區	復興段	876	118	一般農業區	養殖用地	783.512
737	高雄市	路竹區	復興段	876	119	一般農業區	養殖用地	190.935
738	高雄市	路竹區	復興段	878	377	一般農業區	農牧用地	0.144
739	高雄市	路竹區	三爺埤段	9	236	一般農業區	養殖用地	1455.672
740	高雄市	路竹區	新興段	90	330	一般農業區	水利用地	1198.427
741	高雄市	路竹區	新興段	97	182-3	一般農業區	農牧用地	1960.553
742	高雄市	路竹區	新興段	97	168-1	一般農業區	農牧用地	1825.674
743	高雄市	路竹區	新興段	97-1	182-3	一般農業區	農牧用地	1767.922
744	高雄市	路竹區	新興段	97-1	168-1	一般農業區	農牧用地	1488.197
745	高雄市	路竹區	三爺埤段	9103-1	119	暫未編定	暫未編定	74.275
746	高雄市	路竹區	三爺埤段	9103-1	119	暫未編定	暫未編定	0.059
747	高雄市	路竹區	三爺埤段	9103-1	119	暫未編定	暫未編定	14.017
748	高雄市	路竹區	三爺埤段	9103-1	127	暫未編定	暫未編定	5.857
749	高雄市	路竹區	三爺埤段	9103-1	127	暫未編定	暫未編定	11.496
750	高雄市	路竹區	三爺埤段	9103-1	119	暫未編定	暫未編定	1.455
751	高雄市	路竹區	三爺埤段	9103-1	119	暫未編定	暫未編定	0.286
752	高雄市	路竹區	三爺埤段	9103-1	218	暫未編定	暫未編定	0.737
753	高雄市	路竹區	三爺埤段	9103-2	234	暫未編定	暫未編定	13.664
754	高雄市	路竹區	三爺埤段	9103-2	235	暫未編定	暫未編定	46.612
755	高雄市	路竹區	三爺埤段	9107-1	236	暫未編定	暫未編定	5.253
756	高雄市	路竹區	三爺埤段	9107-1	257	暫未編定	暫未編定	10.424
757	高雄市	路竹區	新興段	462	90	一般農業區	養殖用地	780.473
758	高雄市	路竹區	新興段	462-1	91	一般農業區	養殖用地	791.794
759	高雄市	路竹區	新興段	462-2	91	一般農業區	養殖用地	5956.887
760	高雄市	路竹區	新興段	470-2	91	一般農業區	養殖用地	286.049
761	高雄市	路竹區	新興段	470-4	91	一般農業區	養殖用地	1602.776
762	高雄市	路竹區	新興段	432	176	一般農業區	交通用地	0.173
763	高雄市	路竹區	新興段	432	192	一般農業區	交通用地	12.155
764	高雄市	路竹區	新興段	432	195	一般農業區	交通用地	959.639
765	高雄市	路竹區	新興段	432	198	一般農業區	交通用地	0.413
766	高雄市	路竹區	新興段	432-5	165	一般農業區	交通用地	31.52
767	高雄市	路竹區	新興段	432-5	177	一般農業區	交通用地	176.132
768	高雄市	路竹區	新興段	432-5	177	一般農業區	交通用地	17.221
769	高雄市	路竹區	新興段	432-5	176	一般農業區	交通用地	3.132
770	高雄市	路竹區	新興段	489-1	101	一般農業區	養殖用地	3992.971
771	高雄市	路竹區	新興段	489-1	117	一般農業區	養殖用地	300.713
772	高雄市	路竹區	新興段	489-1	105	一般農業區	養殖用地	10.591
773	高雄市	路竹區	新興段	490	107	一般農業區	養殖用地	780.34
774	高雄市	路竹區	新興段	490-1	101	一般農業區	養殖用地	2229.016
775	高雄市	路竹區	新興段	490-1	105	一般農業區	養殖用地	71.944
776	高雄市	路竹區	新興段	491	107	一般農業區	養殖用地	719.665
777	高雄市	路竹區	新興段	491	101	一般農業區	養殖用地	0.191
778	高雄市	路竹區	新興段	491-1	101	一般農業區	養殖用地	1965.775
779	高雄市	路竹區	新興段	491-1	105	一般農業區	養殖用地	112.729
780	高雄市	路竹區	復興段	779	214	一般農業區	水利用地	75.436
781	高雄市	路竹區	福善段	1486	8	一般農業區	養殖用地	0.005
782	高雄市	路竹區	福善段	1486	47-1	一般農業區	養殖用地	4068.316

783	高雄市	路竹區	福善段	1486	62	一般農業區	養殖用地	387.317
784	高雄市	路竹區	福善段	1486-1	62	一般農業區	養殖用地	28.769
785	高雄市	路竹區	福善段	1486-1	23	一般農業區	養殖用地	6.749
786	高雄市	路竹區	新興段	430	227	一般農業區	農牧用地	9.271
787	高雄市	路竹區	新興段	430	227	一般農業區	農牧用地	12.144
788	高雄市	路竹區	新興段	129	167	一般農業區	農牧用地	1092.486
789	高雄市	路竹區	三爺埤段	52-1	276-1	一般農業區	農牧用地	613.676
790	高雄市	路竹區	三爺埤段	52-1	276	一般農業區	農牧用地	1291.129
791	高雄市	路竹區	三爺埤段	52-17	134	一般農業區	水利用地	278.147
792	高雄市	路竹區	三爺埤段	52-19	134	一般農業區	水利用地	29.846
793	高雄市	路竹區	三爺埤段	52-19	143	一般農業區	水利用地	3.309
794	高雄市	路竹區	三爺埤段	52-20	142	一般農業區	農牧用地	48.406
795	高雄市	路竹區	三爺埤段	52-20	143	一般農業區	農牧用地	247.561
796	高雄市	路竹區	三爺埤段	52-24	137	一般農業區	水利用地	165.902
797	高雄市	路竹區	三爺埤段	52-24	136	一般農業區	水利用地	300.664
798	高雄市	路竹區	三爺埤段	52-24	140	一般農業區	水利用地	1.386
799	高雄市	路竹區	三爺埤段	52-24	138	一般農業區	水利用地	5.921
800	高雄市	路竹區	三爺埤段	52-25	270	一般農業區	農牧用地	5801.333
801	高雄市	路竹區	三爺埤段	52-26	140	一般農業區	水利用地	409.479
802	高雄市	路竹區	三爺埤段	52-26	138	一般農業區	水利用地	16.451
803	高雄市	路竹區	三爺埤段	52-26	138	一般農業區	水利用地	8.105
804	高雄市	路竹區	三爺埤段	52-27	140	一般農業區	農牧用地	50.993
805	高雄市	路竹區	三爺埤段	52-28	140	一般農業區	農牧用地	55.801
806	高雄市	路竹區	三爺埤段	52-29	276-1	一般農業區	農牧用地	2938.358
807	高雄市	路竹區	三爺埤段	52-29	276	一般農業區	農牧用地	5745.332
808	高雄市	路竹區	三爺埤段	52-29	277	一般農業區	農牧用地	7043.543
809	高雄市	路竹區	三爺埤段	52-30	277	一般農業區	農牧用地	134.424
810	高雄市	路竹區	三爺埤段	52-31	267	一般農業區	農牧用地	3525.109
811	高雄市	路竹區	三爺埤段	52-31	270	一般農業區	農牧用地	249.23
812	高雄市	路竹區	三爺埤段	52-31	266	一般農業區	農牧用地	1515.942
813	高雄市	路竹區	三爺埤段	52-32	267	一般農業區	農牧用地	323.188
814	高雄市	路竹區	三爺埤段	52-32	270	一般農業區	農牧用地	620.707
815	高雄市	路竹區	三爺埤段	52-32	266	一般農業區	農牧用地	2311.644
816	高雄市	路竹區	三爺埤段	52-32	269	一般農業區	農牧用地	1094.307
817	高雄市	路竹區	三爺埤段	52-32	289	一般農業區	農牧用地	773.642
818	高雄市	路竹區	三爺埤段	52-32	283	一般農業區	農牧用地	3.062
819	高雄市	路竹區	三爺埤段	52-33	266	一般農業區	農牧用地	3477.066
820	高雄市	路竹區	三爺埤段	52-33	283	一般農業區	農牧用地	2101.044
821	高雄市	路竹區	三爺埤段	52-34	283	一般農業區	農牧用地	2910.42
822	高雄市	路竹區	三爺埤段	52-34	289	一般農業區	農牧用地	1557.64
823	高雄市	路竹區	三爺埤段	52-34	145	一般農業區	農牧用地	6688.146
824	高雄市	路竹區	三爺埤段	52-34	147	一般農業區	農牧用地	11.101
825	高雄市	路竹區	三爺埤段	52-35	145	一般農業區	農牧用地	22.523
826	高雄市	路竹區	三爺埤段	52-36	267	一般農業區	農牧用地	478.276
827	高雄市	路竹區	三爺埤段	52-36	266	一般農業區	農牧用地	835.832
828	高雄市	路竹區	三爺埤段	52-36	135	一般農業區	農牧用地	4176.316
829	高雄市	路竹區	三爺埤段	52-36	283	一般農業區	農牧用地	128.119
830	高雄市	路竹區	三爺埤段	52-37	137	一般農業區	農牧用地	27.465
831	高雄市	路竹區	三爺埤段	52-37	267	一般農業區	農牧用地	6654.213
832	高雄市	路竹區	三爺埤段	52-37	136	一般農業區	農牧用地	57.345
833	高雄市	路竹區	三爺埤段	52-37	140	一般農業區	農牧用地	163.432
834	高雄市	路竹區	三爺埤段	52-37	138	一般農業區	農牧用地	5550.072
835	高雄市	路竹區	三爺埤段	52-37	266	一般農業區	農牧用地	29.599
836	高雄市	路竹區	三爺埤段	52-37	135	一般農業區	農牧用地	7751.506
837	高雄市	路竹區	三爺埤段	52-37	283	一般農業區	農牧用地	205.571
838	高雄市	路竹區	三爺埤段	52-37	148-1	一般農業區	農牧用地	123.176

839	高雄市	路竹區	三爺埤段	52-38	138	一般農業區	農牧用地	6095.802
840	高雄市	路竹區	三爺埤段	52-38	134	一般農業區	農牧用地	109.253
841	高雄市	路竹區	三爺埤段	52-38	135	一般農業區	農牧用地	1482.99
842	高雄市	路竹區	三爺埤段	52-38	148	一般農業區	農牧用地	1.56
843	高雄市	路竹區	三爺埤段	52-38	148	一般農業區	農牧用地	4.122
844	高雄市	路竹區	三爺埤段	52-38	148-1	一般農業區	農牧用地	113.237
845	高雄市	路竹區	三爺埤段	52-39	141	一般農業區	農牧用地	219.177
846	高雄市	路竹區	三爺埤段	52-39	148	一般農業區	農牧用地	1575.549
847	高雄市	路竹區	三爺埤段	52-39	148-1	一般農業區	農牧用地	1259.606
848	高雄市	路竹區	三爺埤段	52-39	145	一般農業區	農牧用地	1.003
849	高雄市	路竹區	三爺埤段	52-40	141	一般農業區	農牧用地	149.251
850	高雄市	路竹區	三爺埤段	52-40	148	一般農業區	農牧用地	610.331
851	高雄市	路竹區	三爺埤段	52-40	148-1	一般農業區	農牧用地	935.406
852	高雄市	路竹區	三爺埤段	52-40	145	一般農業區	農牧用地	4.993
853	高雄市	路竹區	三爺埤段	52-41	134	一般農業區	農牧用地	4931.757
854	高雄市	路竹區	三爺埤段	52-41	141	一般農業區	農牧用地	3312.371
855	高雄市	路竹區	三爺埤段	52-42	134	一般農業區	農牧用地	1274.26
856	高雄市	路竹區	三爺埤段	52-42	141	一般農業區	農牧用地	1087.489
857	高雄市	路竹區	三爺埤段	52-42	142	一般農業區	農牧用地	90.863
858	高雄市	路竹區	三爺埤段	52-43	134	一般農業區	農牧用地	5636.457
859	高雄市	路竹區	三爺埤段	52-43	142	一般農業區	農牧用地	611.948
860	高雄市	路竹區	三爺埤段	52-44	134	一般農業區	農牧用地	4811.21
861	高雄市	路竹區	三爺埤段	52-45	134	一般農業區	農牧用地	901.424
862	高雄市	路竹區	三爺埤段	52-50	258	一般農業區	養殖用地	1520.48
863	高雄市	路竹區	三爺埤段	52-7	257	一般農業區	養殖用地	734.81
864	高雄市	路竹區	三爺埤段	52-8	257	一般農業區	養殖用地	696.445
865	高雄市	路竹區	三爺埤段	52-9	257	一般農業區	養殖用地	817.024
866	高雄市	路竹區	三爺埤段	52-9	258	一般農業區	養殖用地	46.227
867	高雄市	路竹區	三爺埤段	59-4	258	一般農業區	農牧用地	33.367
868	高雄市	路竹區	三爺埤段	63	276-1	一般農業區	農牧用地	1837.757
869	高雄市	路竹區	三爺埤段	63-1	276-1	一般農業區	農牧用地	60.545
870	高雄市	路竹區	三爺埤段	68-1	290	一般農業區	農牧用地	300.748
871	高雄市	路竹區	三爺埤段	68-1	286	一般農業區	農牧用地	0.002
872	高雄市	路竹區	三爺埤段	68-10	269	一般農業區	農牧用地	464.982
873	高雄市	路竹區	三爺埤段	68-10	289	一般農業區	農牧用地	180.447
874	高雄市	路竹區	三爺埤段	68-10	289-1	一般農業區	農牧用地	91.722
875	高雄市	路竹區	三爺埤段	68-11	289-1	一般農業區	養殖用地	68.871
876	高雄市	路竹區	三爺埤段	68-11	289	一般農業區	養殖用地	742.291
877	高雄市	路竹區	三爺埤段	68-12	289	一般農業區	養殖用地	872.256
878	高雄市	路竹區	三爺埤段	68-12	289-1	一般農業區	養殖用地	34.315
879	高雄市	路竹區	三爺埤段	68-13	289-1	一般農業區	養殖用地	669.936
880	高雄市	路竹區	三爺埤段	68-14	289-1	一般農業區	養殖用地	750.754
881	高雄市	路竹區	三爺埤段	68-15	289-1	一般農業區	養殖用地	662.274
882	高雄市	路竹區	三爺埤段	68-16	290	一般農業區	養殖用地	13.75
883	高雄市	路竹區	三爺埤段	68-16	289-1	一般農業區	養殖用地	988.896
884	高雄市	路竹區	三爺埤段	68-16	289	一般農業區	養殖用地	970.907
885	高雄市	路竹區	三爺埤段	68-17	289	一般農業區	養殖用地	1491.604
886	高雄市	路竹區	三爺埤段	68-18	289	一般農業區	養殖用地	1241.403
887	高雄市	路竹區	三爺埤段	68-19	289	一般農業區	養殖用地	2061.063
888	高雄市	路竹區	三爺埤段	68-20	289	一般農業區	養殖用地	956.751
889	高雄市	路竹區	三爺埤段	68-28	286	一般農業區	養殖用地	91.4
890	高雄市	路竹區	三爺埤段	68-29	291	一般農業區	養殖用地	248.626
891	高雄市	路竹區	三爺埤段	68-30	290	一般農業區	養殖用地	132.7
892	高雄市	路竹區	三爺埤段	68-30	291	一般農業區	養殖用地	436.256
893	高雄市	路竹區	三爺埤段	68-31	290	一般農業區	農牧用地	660.398
894	高雄市	路竹區	三爺埤段	68-32	290	一般農業區	農牧用地	723.903

895	高雄市	路竹區	三爺埤段	68-32	289-1	一般農業區	農牧用地	103.314
896	高雄市	路竹區	三爺埤段	68-33	289	一般農業區	養殖用地	398.63
897	高雄市	路竹區	三爺埤段	68-33	289-1	一般農業區	養殖用地	10.225
898	高雄市	路竹區	三爺埤段	68-4	289-1	一般農業區	農牧用地	249.938
899	高雄市	路竹區	三爺埤段	68-4	290	一般農業區	農牧用地	8.857
900	高雄市	路竹區	三爺埤段	68-5	270	一般農業區	農牧用地	124.174
901	高雄市	路竹區	三爺埤段	68-5	269	一般農業區	農牧用地	122.305
902	高雄市	路竹區	三爺埤段	68-6	269	一般農業區	農牧用地	130.66
903	高雄市	路竹區	三爺埤段	68-6	289-1	一般農業區	農牧用地	177.566
904	高雄市	路竹區	三爺埤段	68-7	270	一般農業區	農牧用地	479.606
905	高雄市	路竹區	三爺埤段	68-7	269	一般農業區	農牧用地	1159.083
906	高雄市	路竹區	三爺埤段	68-7	289-1	一般農業區	農牧用地	192.539
907	高雄市	路竹區	三爺埤段	68-8	270	一般農業區	農牧用地	891.646
908	高雄市	路竹區	三爺埤段	68-8	269	一般農業區	農牧用地	1042.015
909	高雄市	路竹區	三爺埤段	68-9	269	一般農業區	農牧用地	1492.648
910	高雄市	路竹區	三爺埤段	69	276	一般農業區	農牧用地	1.92
911	高雄市	路竹區	三爺埤段	69-1	276	一般農業區	農牧用地	372.959
912	高雄市	路竹區	三爺埤段	70	276	一般農業區	農牧用地	1790.906
913	高雄市	路竹區	三爺埤段	72	141	一般農業區	農牧用地	355.482
914	高雄市	路竹區	三爺埤段	72	148	一般農業區	農牧用地	2080.691
915	高雄市	路竹區	三爺埤段	72	148-1	一般農業區	農牧用地	886.515
916	高雄市	路竹區	三爺埤段	72-1	141	一般農業區	農牧用地	794.112
917	高雄市	路竹區	三爺埤段	72-2	141	一般農業區	農牧用地	2493.056
918	高雄市	路竹區	三爺埤段	72-2	148	一般農業區	農牧用地	3607.423
919	高雄市	路竹區	三爺埤段	72-2	142	一般農業區	農牧用地	816.393
920	高雄市	路竹區	三爺埤段	72-2	148-1	一般農業區	農牧用地	3509.678
921	高雄市	路竹區	三爺埤段	72-2	143	一般農業區	農牧用地	672.988
922	高雄市	路竹區	三爺埤段	72-2	147	一般農業區	農牧用地	28.838
923	高雄市	路竹區	三爺埤段	72-3	142	一般農業區	農牧用地	6874.263
924	高雄市	路竹區	三爺埤段	72-3	143	一般農業區	農牧用地	2110.228
925	高雄市	路竹區	三爺埤段	73	143	一般農業區	水利用地	114.221
926	高雄市	路竹區	三爺埤段	73-1	143	一般農業區	農牧用地	467.276
927	高雄市	路竹區	三爺埤段	73-10	148-1	一般農業區	養殖用地	677.606
928	高雄市	路竹區	三爺埤段	73-14	147	一般農業區	養殖用地	830.493
929	高雄市	路竹區	三爺埤段	73-15	147	一般農業區	養殖用地	1222.669
930	高雄市	路竹區	三爺埤段	73-16	147	一般農業區	養殖用地	1086.779
931	高雄市	路竹區	三爺埤段	73-17	147	一般農業區	養殖用地	963.033
932	高雄市	路竹區	三爺埤段	73-18	147	一般農業區	養殖用地	819.256
933	高雄市	路竹區	三爺埤段	73-2	143	一般農業區	農牧用地	1153.831
934	高雄市	路竹區	三爺埤段	73-2	148-1	一般農業區	農牧用地	180.162
935	高雄市	路竹區	三爺埤段	73-3	143	一般農業區	農牧用地	1527.659
936	高雄市	路竹區	三爺埤段	73-30	286	一般農業區	養殖用地	1502.46
937	高雄市	路竹區	三爺埤段	73-31	286	一般農業區	養殖用地	1248.356
938	高雄市	路竹區	三爺埤段	73-32	286	一般農業區	養殖用地	16.737
939	高雄市	路竹區	三爺埤段	73-4	143	一般農業區	農牧用地	983.52
940	高雄市	路竹區	三爺埤段	73-5	143	一般農業區	農牧用地	1230.988
941	高雄市	路竹區	三爺埤段	73-5	148-1	一般農業區	農牧用地	491.533
942	高雄市	路竹區	三爺埤段	73-6	143	一般農業區	農牧用地	618.86
943	高雄市	路竹區	三爺埤段	73-6	148-1	一般農業區	農牧用地	275.903
944	高雄市	路竹區	三爺埤段	73-7	148-1	一般農業區	養殖用地	1384.473
945	高雄市	路竹區	三爺埤段	73-8	148-1	一般農業區	養殖用地	1161.932
946	高雄市	路竹區	三爺埤段	73-8	147	一般農業區	養殖用地	61.109
947	高雄市	路竹區	三爺埤段	73-9	148-1	一般農業區	養殖用地	883.363
948	高雄市	路竹區	三爺埤段	74	286	一般農業區	養殖用地	3456.142
949	高雄市	路竹區	三爺埤段	75-1	286	一般農業區	養殖用地	497.543
950	高雄市	路竹區	三爺埤段	78-1	290	一般農業區	農牧用地	644.69

951	高雄市	路竹區	三爺埤段	78-10	291	一般農業區	養殖用地	838.17
952	高雄市	路竹區	三爺埤段	78-10	286	一般農業區	養殖用地	185.881
953	高雄市	路竹區	三爺埤段	78-2	290	一般農業區	養殖用地	1252.467
954	高雄市	路竹區	三爺埤段	78-3	290	一般農業區	養殖用地	1562.754
955	高雄市	路竹區	三爺埤段	78-3	291	一般農業區	養殖用地	1049.462
956	高雄市	路竹區	三爺埤段	78-4	290	一般農業區	養殖用地	1815.982
957	高雄市	路竹區	三爺埤段	78-4	291	一般農業區	養殖用地	3377.086
958	高雄市	路竹區	三爺埤段	78-5	290	一般農業區	養殖用地	523.778
959	高雄市	路竹區	三爺埤段	78-5	291	一般農業區	養殖用地	291.669
960	高雄市	路竹區	三爺埤段	78-6	286	一般農業區	養殖用地	1015.051
961	高雄市	路竹區	三爺埤段	78-7	291	一般農業區	養殖用地	1155.068
962	高雄市	路竹區	三爺埤段	78-7	286	一般農業區	養殖用地	766.42
963	高雄市	路竹區	三爺埤段	78-8	286	一般農業區	養殖用地	1892.159
964	高雄市	路竹區	三爺埤段	78-9	286	一般農業區	養殖用地	862.737
965	高雄市	路竹區	三爺埤段	79	290	一般農業區	養殖用地	223.727
966	高雄市	路竹區	三爺埤段	9102-1	134	暫未編定	暫未編定	6.15
967	高雄市	路竹區	新興段	103	153	一般農業區	農牧用地	15.384
968	高雄市	路竹區	新興段	104	153	一般農業區	農牧用地	508.341
969	高雄市	路竹區	新興段	104	152	一般農業區	農牧用地	324.116
970	高雄市	路竹區	新興段	106	153	一般農業區	農牧用地	542.666
971	高雄市	路竹區	新興段	106	152	一般農業區	農牧用地	1447.892
972	高雄市	路竹區	新興段	107	153	一般農業區	農牧用地	89.801
973	高雄市	路竹區	新興段	107	152	一般農業區	農牧用地	7451.501
974	高雄市	路竹區	新興段	110	154	一般農業區	農牧用地	178.137
975	高雄市	路竹區	新興段	110-3	154	一般農業區	農牧用地	1.744
976	高雄市	路竹區	新興段	110-5	161	一般農業區	農牧用地	1.592
977	高雄市	路竹區	新興段	110-6	154	一般農業區	農牧用地	2.565
978	高雄市	路竹區	新興段	110-6	154	一般農業區	農牧用地	12.988
979	高雄市	路竹區	新興段	110-9	163	一般農業區	農牧用地	229.72
980	高雄市	路竹區	新興段	110-9	161	一般農業區	農牧用地	16.336
981	高雄市	路竹區	新興段	112	154	一般農業區	農牧用地	3842.856
982	高雄市	路竹區	新興段	113	154	一般農業區	農牧用地	3064.058
983	高雄市	路竹區	新興段	115	166	一般農業區	農牧用地	347.968
984	高雄市	路竹區	新興段	116	166	一般農業區	農牧用地	2303.882
985	高雄市	路竹區	新興段	116	167	一般農業區	農牧用地	233.255
986	高雄市	路竹區	新興段	117	166	一般農業區	農牧用地	209.812
987	高雄市	路竹區	新興段	118	166	一般農業區	農牧用地	485.231
988	高雄市	路竹區	新興段	119	166	一般農業區	農牧用地	627.058
989	高雄市	路竹區	新興段	121	166	一般農業區	農牧用地	95.823
990	高雄市	路竹區	新興段	121	167	一般農業區	農牧用地	298.783
991	高雄市	路竹區	福善段	1599	89	一般農業區	養殖用地	3355.974
992	高雄市	路竹區	福善段	1600	86	一般農業區	交通用地	2.715
993	高雄市	路竹區	福善段	1600	86	一般農業區	交通用地	0.846
994	高雄市	路竹區	福善段	1600	86	一般農業區	交通用地	24.954
995	高雄市	路竹區	福善段	1602	84	一般農業區	養殖用地	129.326
996	高雄市	路竹區	福善段	1602	86	一般農業區	養殖用地	2368.702
997	高雄市	路竹區	福善段	1603	66	一般農業區	養殖用地	1932.474
998	高雄市	路竹區	福善段	1604	67	一般農業區	養殖用地	211.476
999	高雄市	路竹區	福善段	1604	66	一般農業區	養殖用地	1794.816
1000	高雄市	路竹區	福善段	1605	67	一般農業區	養殖用地	4047.012
1001	高雄市	路竹區	福善段	1617	65	一般農業區	養殖用地	1180.56
1002	高雄市	路竹區	福善段	1617	66	一般農業區	養殖用地	267.92
1003	高雄市	路竹區	福善段	1618	65	一般農業區	養殖用地	930.114
1004	高雄市	路竹區	福善段	1618	66	一般農業區	養殖用地	303.981
1005	高雄市	路竹區	福善段	1618	84	一般農業區	養殖用地	939.457
1006	高雄市	路竹區	福善段	1619	65	一般農業區	養殖用地	875.665

1007	高雄市	路竹區	福善段	1619	84	一般農業區	養殖用地	833.428
1008	高雄市	路竹區	福善段	1619	83	一般農業區	養殖用地	152.869
1009	高雄市	路竹區	福善段	1620	64	一般農業區	養殖用地	616.521
1010	高雄市	路竹區	福善段	1620	65	一般農業區	養殖用地	1611.344
1011	高雄市	路竹區	福善段	1639	63	一般農業區	養殖用地	5070.121
1012	高雄市	路竹區	福善段	1640	63	一般農業區	養殖用地	131.188
1013	高雄市	路竹區	福善段	1640	64	一般農業區	養殖用地	33.937
1014	高雄市	路竹區	福善段	1640	65	一般農業區	養殖用地	1418.637
1015	高雄市	路竹區	福善段	1640	83	一般農業區	養殖用地	95.578
1016	高雄市	路竹區	福善段	1641	83	一般農業區	養殖用地	2727.524
1017	高雄市	路竹區	福善段	1642	83	一般農業區	養殖用地	285.991
1018	高雄市	路竹區	福善段	1642	84	一般農業區	養殖用地	2421.477
1019	高雄市	路竹區	福善段	1642	86	一般農業區	養殖用地	2182.582
1020	高雄市	路竹區	福善段	1644	63	一般農業區	養殖用地	4.58
1021	高雄市	路竹區	福善段	1661	89	一般農業區	養殖用地	270.598
1022	高雄市	路竹區	福善段	1661	88	一般農業區	養殖用地	632.209
1023	高雄市	路竹區	福善段	1661	86	一般農業區	養殖用地	0.774
1024	高雄市	路竹區	福善段	1662	88	一般農業區	養殖用地	4478.902
1025	高雄市	路竹區	福善段	1663	43	一般農業區	養殖用地	7365.517
1026	高雄市	路竹區	福善段	1663	88	一般農業區	養殖用地	1944.878
1027	高雄市	路竹區	福善段	1663	42	一般農業區	養殖用地	935.121
1028	高雄市	路竹區	福善段	1669	42	一般農業區	養殖用地	1761.846
1029	高雄市	路竹區	福善段	1670	42	一般農業區	養殖用地	648.537
1030	高雄市	路竹區	福善段	1671	42	一般農業區	養殖用地	1765.202
1031	高雄市	路竹區	福善段	1672	42	一般農業區	養殖用地	417.284
1032	高雄市	路竹區	福善段	1673	42	一般農業區	養殖用地	130.962
1033	高雄市	路竹區	福善段	1674	42	一般農業區	養殖用地	741.437
1034	高雄市	路竹區	福善段	1675	42	一般農業區	養殖用地	99.604
1035	高雄市	路竹區	新興段	205	161	一般農業區	農牧用地	3449.848
1036	高雄市	路竹區	新興段	205-3	161	一般農業區	農牧用地	3313.805
1037	高雄市	路竹區	新興段	205-3	163	一般農業區	農牧用地	42.364
1038	高雄市	路竹區	新興段	206	163	一般農業區	農牧用地	3706.261
1039	高雄市	路竹區	新興段	206	161	一般農業區	農牧用地	161.774
1040	高雄市	路竹區	新興段	207	75	一般農業區	養殖用地	3169.088
1041	高雄市	路竹區	新興段	208-1	75	一般農業區	農牧用地	16.265
1042	高雄市	路竹區	新興段	209	75	一般農業區	養殖用地	470.695
1043	高雄市	路竹區	新興段	209	76	一般農業區	養殖用地	483.857
1044	高雄市	路竹區	新興段	211	75	一般農業區	養殖用地	147.627
1045	高雄市	路竹區	新興段	211	75	一般農業區	養殖用地	1390.53
1046	高雄市	路竹區	新興段	211	175	一般農業區	養殖用地	920.896
1047	高雄市	路竹區	新興段	212	75	一般農業區	養殖用地	2880.767
1048	高雄市	路竹區	新興段	213	75	一般農業區	養殖用地	436.891
1049	高雄市	路竹區	新興段	214	174	一般農業區	養殖用地	280.772
1050	高雄市	路竹區	新興段	215	174	一般農業區	養殖用地	2783.514
1051	高雄市	路竹區	新興段	217	174	一般農業區	養殖用地	1086.141
1052	高雄市	路竹區	新興段	218	174	一般農業區	養殖用地	1219.056
1053	高雄市	路竹區	新興段	219	174	一般農業區	養殖用地	4036.098
1054	高雄市	路竹區	新興段	220	174	一般農業區	養殖用地	413.898
1055	高雄市	路竹區	新興段	221	174	一般農業區	養殖用地	85.281
1056	高雄市	路竹區	新興段	221	176	一般農業區	養殖用地	164.865
1057	高雄市	路竹區	新興段	358	176	一般農業區	養殖用地	4689.733
1058	高雄市	路竹區	新興段	358	94	一般農業區	養殖用地	142.412
1059	高雄市	路竹區	新興段	361	176	一般農業區	養殖用地	62.862
1060	高雄市	路竹區	新興段	361	94	一般農業區	養殖用地	1759.943
1061	高雄市	路竹區	新興段	362	175	一般農業區	養殖用地	272.275
1062	高雄市	路竹區	新興段	362	76	一般農業區	養殖用地	2185.516



1063	高雄市	路竹區	新興段	362	94	一般農業區	養殖用地	12.037
1064	高雄市	路竹區	新興段	363	76	一般農業區	養殖用地	290.632
1065	高雄市	路竹區	新興段	363	94	一般農業區	養殖用地	902.818
1066	高雄市	路竹區	新興段	364	75	一般農業區	農牧用地	222.634
1067	高雄市	路竹區	新興段	364	76	一般農業區	農牧用地	1994.591
1068	高雄市	路竹區	新興段	365	76	一般農業區	農牧用地	881.568
1069	高雄市	路竹區	新興段	368	76	一般農業區	養殖用地	797.644
1070	高雄市	路竹區	新興段	371-2	77	一般農業區	養殖用地	1533.517
1071	高雄市	路竹區	新興段	372	94	一般農業區	養殖用地	7.049
1072	高雄市	路竹區	新興段	372	92	一般農業區	養殖用地	0.096
1073	高雄市	路竹區	新興段	373	100	一般農業區	養殖用地	2381.128
1074	高雄市	路竹區	新興段	374	92	一般農業區	養殖用地	2107.583
1075	高雄市	路竹區	新興段	375	94	一般農業區	養殖用地	2756.967
1076	高雄市	路竹區	新興段	375	193	一般農業區	養殖用地	599.887
1077	高雄市	路竹區	新興段	375	92	一般農業區	養殖用地	1104.344
1078	高雄市	路竹區	新興段	376	92	一般農業區	養殖用地	4371.005
1079	高雄市	路竹區	新興段	377	193	一般農業區	養殖用地	231.019
1080	高雄市	路竹區	新興段	377	92	一般農業區	養殖用地	2802.962
1081	高雄市	路竹區	新興段	378	193	一般農業區	養殖用地	4232.554
1082	高雄市	路竹區	新興段	379	94	一般農業區	養殖用地	791.547
1083	高雄市	路竹區	新興段	379	193	一般農業區	養殖用地	4028.916
1084	高雄市	路竹區	新興段	380	94	一般農業區	養殖用地	173.189
1085	高雄市	路竹區	新興段	447	97	一般農業區	養殖用地	1825.509
1086	高雄市	路竹區	新興段	448	97	一般農業區	養殖用地	1000.402
1087	高雄市	路竹區	新興段	448	98	一般農業區	養殖用地	2964.167
1088	高雄市	路竹區	新興段	449	77	一般農業區	養殖用地	333.951
1089	高雄市	路竹區	新興段	449	97	一般農業區	養殖用地	5137.023
1090	高雄市	路竹區	新興段	449	98	一般農業區	養殖用地	3333.089
1091	高雄市	路竹區	新興段	449	95	一般農業區	養殖用地	233.134
1092	高雄市	路竹區	新興段	450-1	77	一般農業區	養殖用地	103.616
1093	高雄市	路竹區	新興段	459-1	98	一般農業區	養殖用地	296.703
1094	高雄市	路竹區	新興段	459-1	95	一般農業區	養殖用地	272.751
1095	高雄市	路竹區	新興段	459-2	95	一般農業區	養殖用地	285.722
1096	高雄市	路竹區	新興段	460	98	一般農業區	養殖用地	883.342
1097	高雄市	路竹區	新興段	460	95	一般農業區	養殖用地	1299.578
1098	高雄市	路竹區	新興段	461	95	一般農業區	養殖用地	5154.477
1099	高雄市	路竹區	新興段	473-1	103	一般農業區	農牧用地	10.384
1100	高雄市	路竹區	新興段	473-1	108	一般農業區	農牧用地	559.651
1101	高雄市	路竹區	新興段	478-1	106	一般農業區	養殖用地	232.333
1102	高雄市	路竹區	新興段	484-1	382	一般農業區	水利用地	308.676
1103	高雄市	路竹區	新興段	485	106	一般農業區	農牧用地	202.037
1104	高雄市	路竹區	新興段	485	382	一般農業區	農牧用地	4.044
1105	高雄市	路竹區	新興段	485	379	一般農業區	農牧用地	237.752
1106	高雄市	路竹區	新興段	486	108	一般農業區	養殖用地	935.106
1107	高雄市	路竹區	新興段	486	106	一般農業區	養殖用地	10148.483
1108	高雄市	路竹區	新興段	486	107	一般農業區	養殖用地	225.442
1109	高雄市	路竹區	新興段	487	108	一般農業區	養殖用地	94.222
1110	高雄市	路竹區	新興段	487	107	一般農業區	養殖用地	5092.753
1111	高雄市	路竹區	新興段	487	106	一般農業區	養殖用地	894.104
1112	高雄市	路竹區	新興段	487	379	一般農業區	養殖用地	738.441
1113	高雄市	路竹區	新興段	488	103	一般農業區	養殖用地	5836.822
1114	高雄市	路竹區	新興段	488	107	一般農業區	養殖用地	201.151
1115	高雄市	路竹區	新興段	462	98	一般農業區	養殖用地	7.219
1116	高雄市	路竹區	新興段	489	107	一般農業區	養殖用地	837.915
1117	高雄市	路竹區	新興段	122	166	一般農業區	農牧用地	202.552
1118	高雄市	路竹區	新興段	122	167	一般農業區	農牧用地	5943.122

1119	高雄市	路竹區	福善段	1616	67	一般農業區	農牧用地	262.638
1120	高雄市	路竹區	福善段	1616	64	一般農業區	農牧用地	589.704
1121	高雄市	路竹區	福善段	1616	67	一般農業區	農牧用地	41.193
1122	高雄市	路竹區	福善段	1616	65	一般農業區	農牧用地	332.397
1123	高雄市	路竹區	福善段	1616	66	一般農業區	農牧用地	75.469
1124	高雄市	路竹區	新興段	115-1	166	一般農業區	交通用地	104.368
1125	高雄市	路竹區	新興段	116-1	166	一般農業區	交通用地	3.704
1126	高雄市	路竹區	新興段	122-2	166	一般農業區	交通用地	20.641
1127	高雄市	路竹區	新興段	122-2	167	一般農業區	交通用地	174.648
1128	高雄市	路竹區	新興段	205-2	161	一般農業區	交通用地	1.634
1129	高雄市	路竹區	新興段	370	77	一般農業區	交通用地	54.597
1130	高雄市	路竹區	新興段	370	77	一般農業區	交通用地	6.316
1131	高雄市	路竹區	新興段	444	97	一般農業區	養殖用地	0.502
1132	高雄市	路竹區	新興段	449-1	97	一般農業區	交通用地	38.251
1133	高雄市	路竹區	新興段	449-1	98	一般農業區	交通用地	7.698
1134	高雄市	路竹區	新興段	450	77	一般農業區	交通用地	5.106
1135	高雄市	路竹區	新興段	459	98	一般農業區	交通用地	35.065
1136	高雄市	路竹區	新興段	459	95	一般農業區	交通用地	39.207
1137	高雄市	路竹區	新興段	459	95	一般農業區	交通用地	6.085
1138	高雄市	路竹區	新興段	460-1	95	一般農業區	交通用地	5.075
1139	高雄市	路竹區	新興段	461-2	95	一般農業區	交通用地	5.588
1140	高雄市	路竹區	新興段	473	103	一般農業區	交通用地	2.093
1141	高雄市	路竹區	新興段	473	108	一般農業區	交通用地	29.334
1142	高雄市	路竹區	新興段	478	106	一般農業區	交通用地	22.157
1143	高雄市	路竹區	新興段	484	382	一般農業區	交通用地	82.431
1144	高雄市	路竹區	新興段	486-1	108	一般農業區	交通用地	102.99
1145	高雄市	路竹區	新興段	486-1	106	一般農業區	交通用地	3.937
1146	高雄市	路竹區	新興段	486-1	106	一般農業區	交通用地	4.196
1147	高雄市	路竹區	新興段	486-2	106	一般農業區	交通用地	11.068
1148	高雄市	路竹區	新興段	488-1	103	一般農業區	交通用地	107.087

「公告高雄市及屏東縣可優先推動漁業經營結合綠能之區位範圍」 - 高雄市阿蓮區

項次	縣市	鄉鎮區	段名	地號	魚塭號	使用分區	使用地類別	魚塭面積(平方公尺)
1	高雄市	阿蓮區	土庫段一小段	820-4	386	一般農業區	農牧用地	509.358
2	高雄市	阿蓮區	土庫段一小段	820-4	387	一般農業區	農牧用地	28.14
3	高雄市	阿蓮區	土庫段一小段	820-24	378	一般農業區	農牧用地	49.017
4	高雄市	阿蓮區	土庫段一小段	820-24	387	一般農業區	農牧用地	201.71
5	高雄市	阿蓮區	土庫段一小段	820-24	175	一般農業區	農牧用地	160.523
6	高雄市	阿蓮區	土庫段一小段	833	377	一般農業區	農牧用地	4171.388
7	高雄市	阿蓮區	土庫段一小段	834	377	一般農業區	農牧用地	2136.421
8	高雄市	阿蓮區	土庫段一小段	834	376	一般農業區	農牧用地	249.233
9	高雄市	阿蓮區	土庫段一小段	835	376	一般農業區	農牧用地	5094.421
10	高雄市	阿蓮區	土庫段一小段	835	384	一般農業區	農牧用地	436.336
11	高雄市	阿蓮區	土庫段一小段	836	378	一般農業區	農牧用地	766.957
12	高雄市	阿蓮區	土庫段一小段	836	376	一般農業區	農牧用地	1018.857
13	高雄市	阿蓮區	土庫段一小段	837	378	一般農業區	農牧用地	697.78
14	高雄市	阿蓮區	土庫段一小段	837	376	一般農業區	農牧用地	2066.935
15	高雄市	阿蓮區	土庫段一小段	837	387	一般農業區	農牧用地	1907.436
16	高雄市	阿蓮區	土庫段一小段	837	384	一般農業區	農牧用地	5769.936
17	高雄市	阿蓮區	土庫段一小段	837	175	一般農業區	農牧用地	1.133
18	高雄市	阿蓮區	土庫段一小段	837-1	384	一般農業區	水利用地	25.157
19	高雄市	阿蓮區	土庫段一小段	837-2	384	一般農業區	水利用地	43.184
20	高雄市	阿蓮區	土庫段一小段	838	384	一般農業區	農牧用地	956.129
21	高雄市	阿蓮區	土庫段一小段	838-1	384	一般農業區	水利用地	38.421
22	高雄市	阿蓮區	土庫段一小段	838-2	384	一般農業區	水利用地	76.439
23	高雄市	阿蓮區	土庫段一小段	820-26	385	一般農業區	農牧用地	1.305
24	高雄市	阿蓮區	土庫段一小段	820-27	375	一般農業區	農牧用地	660.052
25	高雄市	阿蓮區	土庫段一小段	820-28	375	一般農業區	農牧用地	591.989
26	高雄市	阿蓮區	土庫段一小段	820-48	382	一般農業區	農牧用地	231.454
27	高雄市	阿蓮區	土庫段一小段	820-49	382	一般農業區	交通用地	56.38
28	高雄市	阿蓮區	土庫段一小段	820-50	382	一般農業區	交通用地	100.027
29	高雄市	阿蓮區	土庫段一小段	820-51	382	一般農業區	交通用地	221.471
30	高雄市	阿蓮區	土庫段一小段	820-51	375	一般農業區	交通用地	232.291
31	高雄市	阿蓮區	土庫段一小段	820-52	375	一般農業區	交通用地	81.021
32	高雄市	阿蓮區	土庫段一小段	820-53	375	一般農業區	交通用地	94.125
33	高雄市	阿蓮區	土庫段一小段	827-29	364	一般農業區	農牧用地	85.965
34	高雄市	阿蓮區	土庫段一小段	827-30	362	一般農業區	農牧用地	520.951
35	高雄市	阿蓮區	土庫段一小段	827-30	364	一般農業區	農牧用地	93.478
36	高雄市	阿蓮區	土庫段一小段	827-32	362	一般農業區	農牧用地	566.581
37	高雄市	阿蓮區	土庫段一小段	827-32	364	一般農業區	農牧用地	9.343
38	高雄市	阿蓮區	土庫段一小段	827-33	362	一般農業區	農牧用地	2445.579
39	高雄市	阿蓮區	土庫段一小段	827-36	362	一般農業區	農牧用地	1317.475
40	高雄市	阿蓮區	土庫段一小段	827-37	362	一般農業區	農牧用地	1264.671
41	高雄市	阿蓮區	土庫段一小段	827-44	362	一般農業區	農牧用地	734.058
42	高雄市	阿蓮區	土庫段一小段	827-65	362	一般農業區	交通用地	74.045
43	高雄市	阿蓮區	土庫段一小段	827-66	362	一般農業區	交通用地	128.038
44	高雄市	阿蓮區	土庫段一小段	829	364	一般農業區	農牧用地	4161.159
45	高雄市	阿蓮區	土庫段一小段	829	365	一般農業區	農牧用地	329.842
46	高雄市	阿蓮區	土庫段一小段	829-1	364	一般農業區	農牧用地	1439.086
47	高雄市	阿蓮區	土庫段一小段	829-1	365	一般農業區	農牧用地	947.907
48	高雄市	阿蓮區	土庫段一小段	829-1	177-1	一般農業區	農牧用地	275.169
49	高雄市	阿蓮區	土庫段一小段	830	362	一般農業區	農牧用地	20.887

50	高雄市	阿蓮區	土庫段一小段	830	364	一般農業區	農牧用地	1587.976
51	高雄市	阿蓮區	土庫段一小段	830-1	364	一般農業區	農牧用地	1745.378
52	高雄市	阿蓮區	土庫段一小段	830-1	177-1	一般農業區	農牧用地	80.534
53	高雄市	阿蓮區	土庫段一小段	831	382	一般農業區	農牧用地	1502.528
54	高雄市	阿蓮區	土庫段一小段	831	379	一般農業區	農牧用地	1792.989
55	高雄市	阿蓮區	土庫段一小段	831	380	一般農業區	農牧用地	1149.286
56	高雄市	阿蓮區	土庫段一小段	832	379	一般農業區	農牧用地	3282.029
57	高雄市	阿蓮區	土庫段一小段	833	379	一般農業區	農牧用地	1887.947
58	高雄市	阿蓮區	土庫段一小段	820-4	379	一般農業區	農牧用地	2413.985
59	高雄市	阿蓮區	土庫段一小段	820-4	380	一般農業區	農牧用地	1381.976
60	高雄市	阿蓮區	土庫段一小段	820-4	378	一般農業區	農牧用地	5254.392
61	高雄市	阿蓮區	土庫段一小段	820-21	382	一般農業區	交通用地	198.533
62	高雄市	阿蓮區	土庫段一小段	820-23	382	一般農業區	農牧用地	880.775
63	高雄市	阿蓮區	土庫段一小段	820-24	382	一般農業區	農牧用地	5404.333
64	高雄市	阿蓮區	土庫段一小段	820-24	375	一般農業區	農牧用地	1310.845
65	高雄市	阿蓮區	土庫段一小段	820-24	380	一般農業區	農牧用地	5769.606
66	高雄市	阿蓮區	土庫段一小段	820-24	378	一般農業區	農牧用地	14.516
67	高雄市	阿蓮區	土庫段一小段	820-24	385	一般農業區	農牧用地	8314.829
68	高雄市	阿蓮區	土庫段一小段	820-24	386	一般農業區	農牧用地	10091.658
69	高雄市	阿蓮區	土庫段一小段	820-25	375	一般農業區	農牧用地	2275.172
70	高雄市	阿蓮區	土庫段一小段	820-26	375	一般農業區	農牧用地	4070.756

「公告高雄市及屏東縣可優先推動漁業經營結合綠能之區位範圍」 - 高雄市岡山區

項次	縣市	鄉鎮區	段名	地號	魚塭號	使用分區	使用地類別	魚塭面積(平方公尺)
1	高雄市	岡山區	福潭段	1017	174	工業區	丁種建築用地	81.298
2	高雄市	岡山區	福潭段	1067	175	一般農業區	養殖用地	23.448
3	高雄市	岡山區	福潭段	1067	176	一般農業區	養殖用地	3562.682
4	高雄市	岡山區	福潭段	1067	171	一般農業區	養殖用地	22.026
5	高雄市	岡山區	福潭段	1068	175	一般農業區	養殖用地	2488.126
6	高雄市	岡山區	福潭段	1069	175	一般農業區	養殖用地	391.503
7	高雄市	岡山區	福潭段	1069	171	一般農業區	養殖用地	2187.629
8	高雄市	岡山區	福潭段	1070	171	一般農業區	養殖用地	16.254
9	高雄市	岡山區	福潭段	1070	176	一般農業區	養殖用地	6022.069
10	高雄市	岡山區	福潭段	1070	172	一般農業區	養殖用地	7593.484
11	高雄市	岡山區	福潭段	1070	167-1	一般農業區	養殖用地	330.782
12	高雄市	岡山區	福潭段	1070	172-1	一般農業區	養殖用地	634.723
13	高雄市	岡山區	福潭段	1071	171	一般農業區	養殖用地	3.232
14	高雄市	岡山區	福潭段	974	132	一般農業區	水利用地	539.751
15	高雄市	岡山區	福潭段	1071	167-1	一般農業區	養殖用地	2295.787
16	高雄市	岡山區	福潭段	1072	167-1	一般農業區	養殖用地	1431.171
17	高雄市	岡山區	福潭段	1072	173	一般農業區	養殖用地	75.961
18	高雄市	岡山區	福潭段	1073	173	一般農業區	養殖用地	820.797
19	高雄市	岡山區	福潭段	1073	168	一般農業區	養殖用地	3.507
20	高雄市	岡山區	福潭段	1074	167-1	一般農業區	養殖用地	88.379
21	高雄市	岡山區	福潭段	1074	172-1	一般農業區	養殖用地	5736.301
22	高雄市	岡山區	福潭段	1074	173	一般農業區	養殖用地	283.731
23	高雄市	岡山區	福潭段	1075	168	一般農業區	養殖用地	307.565
24	高雄市	岡山區	福潭段	1075	173	一般農業區	養殖用地	72.154
25	高雄市	岡山區	福潭段	1075	166	一般農業區	養殖用地	6397.471
26	高雄市	岡山區	福潭段	1075	174	一般農業區	養殖用地	6589.237
27	高雄市	岡山區	福潭段	1075	169	一般農業區	養殖用地	362.401
28	高雄市	岡山區	福潭段	1075	178	一般農業區	養殖用地	1667.667
29	高雄市	岡山區	福潭段	1076	169	一般農業區	養殖用地	23.286
30	高雄市	岡山區	福潭段	1076	178	一般農業區	養殖用地	11445.35
31	高雄市	岡山區	福潭段	1076	170	一般農業區	養殖用地	263.138
32	高雄市	岡山區	福潭段	1076	165	一般農業區	養殖用地	34.751
33	高雄市	岡山區	福潭段	1076	185	一般農業區	養殖用地	8242.22
34	高雄市	岡山區	福潭段	1076	165	一般農業區	養殖用地	2.555
35	高雄市	岡山區	福潭段	1086	165	一般農業區	養殖用地	949.324
36	高雄市	岡山區	福潭段	1087	165	一般農業區	養殖用地	3746.226
37	高雄市	岡山區	福潭段	1090	169	一般農業區	養殖用地	74.102
38	高雄市	岡山區	福潭段	1090	170	一般農業區	養殖用地	1340.036
39	高雄市	岡山區	福潭段	1090	165	一般農業區	養殖用地	124.433
40	高雄市	岡山區	福潭段	1091	170	一般農業區	養殖用地	2794.81
41	高雄市	岡山區	福潭段	1091	169	一般農業區	養殖用地	21.723
42	高雄市	岡山區	福潭段	1091	165	一般農業區	養殖用地	305.644
43	高雄市	岡山區	福潭段	1092	165	一般農業區	養殖用地	207.08
44	高雄市	岡山區	福潭段	1092	170	一般農業區	養殖用地	3242.724
45	高雄市	岡山區	福潭段	1092	165	一般農業區	養殖用地	517.865
46	高雄市	岡山區	福潭段	1092	170	一般農業區	養殖用地	3.592
47	高雄市	岡山區	福潭段	1093	165	一般農業區	養殖用地	154.224
48	高雄市	岡山區	福潭段	1093	170	一般農業區	養殖用地	887.339

49	高雄市	岡山區	福潭段	1094	165	一般農業區	養殖用地	2642.284
50	高雄市	岡山區	福潭段	1096	169	一般農業區	養殖用地	1082.713
51	高雄市	岡山區	福潭段	1096	170	一般農業區	養殖用地	189.815
52	高雄市	岡山區	福潭段	1098	169	一般農業區	養殖用地	1908.625
53	高雄市	岡山區	福潭段	1098	170	一般農業區	養殖用地	0.08
54	高雄市	岡山區	福潭段	1099	169	一般農業區	養殖用地	311.342
55	高雄市	岡山區	福潭段	1100	169	一般農業區	養殖用地	2296.165
56	高雄市	岡山區	福潭段	1101	169	一般農業區	養殖用地	1164.334
57	高雄市	岡山區	福潭段	1102	169	一般農業區	養殖用地	430.501
58	高雄市	岡山區	福潭段	1103	167	一般農業區	養殖用地	604.308
59	高雄市	岡山區	福潭段	1103	167-1	一般農業區	養殖用地	306.808
60	高雄市	岡山區	福潭段	1103	168	一般農業區	養殖用地	1338.429
61	高雄市	岡山區	福潭段	1104	168	一般農業區	養殖用地	694.976
62	高雄市	岡山區	福潭段	1105	168	一般農業區	養殖用地	955.621
63	高雄市	岡山區	福潭段	1106	168	一般農業區	養殖用地	184.774
64	高雄市	岡山區	福潭段	1107	168	一般農業區	養殖用地	1627.308
65	高雄市	岡山區	福潭段	1108	168	一般農業區	養殖用地	92.34
66	高雄市	岡山區	福潭段	1109	167	一般農業區	養殖用地	404.809
67	高雄市	岡山區	福潭段	1109	168	一般農業區	養殖用地	397.481
68	高雄市	岡山區	福潭段	1111	167	一般農業區	養殖用地	2260.923
69	高雄市	岡山區	福潭段	1112	167	一般農業區	養殖用地	1563.787
70	高雄市	岡山區	福潭段	1112	168	一般農業區	養殖用地	272.897
71	高雄市	岡山區	福潭段	1113	167	一般農業區	養殖用地	2342.002
72	高雄市	岡山區	福潭段	1113	167-1	一般農業區	養殖用地	1289.814
73	高雄市	岡山區	福潭段	1115	167	一般農業區	養殖用地	502.552
74	高雄市	岡山區	福潭段	1115	167-1	一般農業區	養殖用地	407.285
75	高雄市	岡山區	福潭段	1116	175	一般農業區	養殖用地	302.595
76	高雄市	岡山區	福潭段	1116	171	一般農業區	養殖用地	1350.208
77	高雄市	岡山區	福潭段	1116	167-1	一般農業區	養殖用地	73.473
78	高雄市	岡山區	福潭段	1117	171	一般農業區	養殖用地	921.754
79	高雄市	岡山區	福潭段	1117	167	一般農業區	養殖用地	5.393
80	高雄市	岡山區	福潭段	1117	167-1	一般農業區	養殖用地	0.031
81	高雄市	岡山區	福潭段	1118	175	一般農業區	養殖用地	986.021
82	高雄市	岡山區	福潭段	1118	171	一般農業區	養殖用地	3660.972
83	高雄市	岡山區	福潭段	1119	175	一般農業區	養殖用地	1673.261
84	高雄市	岡山區	福潭段	1119	384	一般農業區	養殖用地	102.574
85	高雄市	岡山區	福潭段	1120	384	一般農業區	養殖用地	149.836
86	高雄市	岡山區	福潭段	1120	175	一般農業區	養殖用地	4682.774
87	高雄市	岡山區	福潭段	933	384	一般農業區	水利用地	26.881
88	高雄市	岡山區	福潭段	933	175	一般農業區	水利用地	17.782
89	高雄市	岡山區	福潭段	933	171	一般農業區	水利用地	4.93
90	高雄市	岡山區	福潭段	933	132	一般農業區	水利用地	1492.576
91	高雄市	岡山區	福潭段	933	179	一般農業區	水利用地	4.816
92	高雄市	岡山區	福潭段	933	179	一般農業區	水利用地	1.037
93	高雄市	岡山區	福潭段	933	134	一般農業區	水利用地	34.931
94	高雄市	岡山區	為隨段	10	200	一般農業區	養殖用地	2140.464
95	高雄市	岡山區	為隨段	10	201	一般農業區	養殖用地	242.322
96	高雄市	岡山區	福潭段	1000	182-1	一般農業區	養殖用地	2211.977
97	高雄市	岡山區	福潭段	1000	182-2	一般農業區	養殖用地	816.954
98	高雄市	岡山區	福潭段	1077	165	一般農業區	養殖用地	440.787

99	高雄市	岡山區	福潭段	1078	180	一般農業區	養殖用地	1146.278
100	高雄市	岡山區	福潭段	1079	180	一般農業區	養殖用地	2430.118
101	高雄市	岡山區	福潭段	1080	181	一般農業區	養殖用地	2930.237
102	高雄市	岡山區	福潭段	1080	180	一般農業區	養殖用地	0.129
103	高雄市	岡山區	福潭段	1080	180	一般農業區	養殖用地	4.947
104	高雄市	岡山區	福潭段	1081	181	一般農業區	養殖用地	531.87
105	高雄市	岡山區	福潭段	1081	180	一般農業區	養殖用地	34.857
106	高雄市	岡山區	福潭段	1082	181	一般農業區	養殖用地	2961.233
107	高雄市	岡山區	福潭段	1082	165	一般農業區	養殖用地	9.705
108	高雄市	岡山區	福潭段	1083	181	一般農業區	養殖用地	1471.439
109	高雄市	岡山區	福潭段	1084	165	一般農業區	養殖用地	29.973
110	高雄市	岡山區	福潭段	1084	181	一般農業區	養殖用地	1644.846
111	高雄市	岡山區	福潭段	1085	165	一般農業區	養殖用地	2516.783
112	高雄市	岡山區	福潭段	1088	165	一般農業區	養殖用地	3270.714
113	高雄市	岡山區	福潭段	1089	165	一般農業區	養殖用地	901.88
114	高雄市	岡山區	為隨段	11	200	一般農業區	養殖用地	409.8
115	高雄市	岡山區	為隨段	11	201	一般農業區	養殖用地	273.174
116	高雄市	岡山區	為隨段	14	200	一般農業區	養殖用地	91.509
117	高雄市	岡山區	為隨段	16	200	一般農業區	養殖用地	816.969
118	高雄市	岡山區	為隨段	16	234	一般農業區	養殖用地	26.884
119	高雄市	岡山區	嘉興段	162	88	一般農業區	農牧用地	2085.078
120	高雄市	岡山區	嘉興段	163	88	一般農業區	養殖用地	1732.07
121	高雄市	岡山區	嘉興段	164	88	一般農業區	養殖用地	1513.087
122	高雄市	岡山區	嘉興段	164	93	一般農業區	養殖用地	300.773
123	高雄市	岡山區	嘉興段	165	88	一般農業區	養殖用地	1270.645
124	高雄市	岡山區	嘉興段	165	93	一般農業區	養殖用地	638.005
125	高雄市	岡山區	嘉興段	166	88	一般農業區	農牧用地	1246.149
126	高雄市	岡山區	嘉興段	166	93	一般農業區	農牧用地	1260.562
127	高雄市	岡山區	嘉興段	167	88	一般農業區	農牧用地	439.7
128	高雄市	岡山區	嘉興段	167	87	一般農業區	農牧用地	18.181
129	高雄市	岡山區	嘉興段	167	93	一般農業區	農牧用地	1893.473
130	高雄市	岡山區	嘉興段	168	87	一般農業區	農牧用地	0.117
131	高雄市	岡山區	嘉興段	168	93	一般農業區	農牧用地	944.928
132	高雄市	岡山區	嘉興段	169	93	一般農業區	農牧用地	1635.43
133	高雄市	岡山區	為隨段	17	200	一般農業區	養殖用地	23.839
134	高雄市	岡山區	為隨段	17	203	一般農業區	養殖用地	2908.134
135	高雄市	岡山區	為隨段	17	204	一般農業區	養殖用地	70.022
136	高雄市	岡山區	嘉興段	171	87	一般農業區	養殖用地	3904.677
137	高雄市	岡山區	嘉興段	172	90	一般農業區	養殖用地	1220.479
138	高雄市	岡山區	嘉興段	172	89	一般農業區	養殖用地	2893.952
139	高雄市	岡山區	嘉興段	173	89	一般農業區	養殖用地	4367.922
140	高雄市	岡山區	嘉興段	176	91	一般農業區	養殖用地	1783.381
141	高雄市	岡山區	嘉興段	177	91	一般農業區	養殖用地	6384.693
142	高雄市	岡山區	嘉興段	178	91	一般農業區	養殖用地	1079.662
143	高雄市	岡山區	嘉興段	178	92	一般農業區	養殖用地	1117.382
144	高雄市	岡山區	嘉興段	179	91	一般農業區	養殖用地	2479.29
145	高雄市	岡山區	嘉興段	179	92	一般農業區	養殖用地	4256.988
146	高雄市	岡山區	為隨段	18	203	一般農業區	養殖用地	2896.696
147	高雄市	岡山區	為隨段	18	234	一般農業區	養殖用地	1063.417
148	高雄市	岡山區	嘉興段	180	91	一般農業區	農牧用地	1873.125

149	高雄市	岡山區	嘉興段	180	92	一般農業區	農牧用地	341.872
150	高雄市	岡山區	嘉興段	181	92	一般農業區	農牧用地	4475.138
151	高雄市	岡山區	嘉興段	181	87	一般農業區	農牧用地	5.209
152	高雄市	岡山區	嘉興段	182	87	一般農業區	農牧用地	3195.247
153	高雄市	岡山區	嘉興段	182	86	一般農業區	農牧用地	219.428
154	高雄市	岡山區	嘉興段	184	86	一般農業區	農牧用地	1079.131
155	高雄市	岡山區	嘉興段	185	86	一般農業區	農牧用地	1393.756
156	高雄市	岡山區	嘉興段	186	86	一般農業區	農牧用地	1135.259
157	高雄市	岡山區	嘉興段	187	86	一般農業區	農牧用地	1135.866
158	高雄市	岡山區	嘉興段	188	86	一般農業區	養殖用地	1491.591
159	高雄市	岡山區	嘉興段	189	95	一般農業區	農牧用地	4236.566
160	高雄市	岡山區	嘉興段	189	86	一般農業區	農牧用地	29.536
161	高雄市	岡山區	為隨段	19	203	一般農業區	養殖用地	956.73
162	高雄市	岡山區	為隨段	19	234	一般農業區	養殖用地	5781.014
163	高雄市	岡山區	為隨段	19	203	一般農業區	養殖用地	65.601
164	高雄市	岡山區	嘉興段	190	95	一般農業區	農牧用地	2788.727
165	高雄市	岡山區	為隨段	2	201	一般農業區	養殖用地	2951.023
166	高雄市	岡山區	嘉興段	232-1	95	一般農業區	水利用地	1.86
167	高雄市	岡山區	為隨段	25	234	一般農業區	養殖用地	1386.362
168	高雄市	岡山區	嘉興段	285-1	86	一般農業區	養殖用地	6.939
169	高雄市	岡山區	嘉興段	286-1	91	一般農業區	養殖用地	36.702
170	高雄市	岡山區	嘉興段	292-1	91	一般農業區	養殖用地	71.99
171	高雄市	岡山區	嘉興段	294-1	91	一般農業區	養殖用地	13.041
172	高雄市	岡山區	嘉興段	298-1	141	一般農業區	農牧用地	50.592
173	高雄市	岡山區	嘉興段	298-1	141	一般農業區	農牧用地	51.426
174	高雄市	岡山區	為隨段	3	201	一般農業區	水利用地	98.049
175	高雄市	岡山區	為隨段	3	201	一般農業區	水利用地	24.259
176	高雄市	岡山區	嘉興段	307	141	一般農業區	農牧用地	2119.82
177	高雄市	岡山區	嘉興段	308	141	一般農業區	農牧用地	1521.095
178	高雄市	岡山區	嘉興段	309	141	一般農業區	農牧用地	1178.154
179	高雄市	岡山區	嘉興段	310	141	一般農業區	農牧用地	1334.576
180	高雄市	岡山區	嘉興段	324	138	一般農業區	養殖用地	94.978
181	高雄市	岡山區	嘉興段	325	138	一般農業區	農牧用地	2278.911
182	高雄市	岡山區	嘉興段	326	138	一般農業區	農牧用地	2309.858
183	高雄市	岡山區	嘉興段	327	138	一般農業區	養殖用地	1611.022
184	高雄市	岡山區	嘉興段	328	138	一般農業區	農牧用地	795.253
185	高雄市	岡山區	嘉興段	329	138	一般農業區	農牧用地	731.359
186	高雄市	岡山區	嘉興段	330	138	一般農業區	農牧用地	449.181
187	高雄市	岡山區	嘉興段	343	141	一般農業區	農牧用地	284.869
188	高雄市	岡山區	嘉興段	366	136	一般農業區	農牧用地	414.313
189	高雄市	岡山區	嘉興段	367	136	一般農業區	農牧用地	1814.199
190	高雄市	岡山區	嘉興段	368	136	一般農業區	農牧用地	1215.661
191	高雄市	岡山區	嘉興段	369	136	一般農業區	農牧用地	1232.609
192	高雄市	岡山區	嘉興段	370	136	一般農業區	農牧用地	1833.922
193	高雄市	岡山區	嘉興段	371	136	一般農業區	農牧用地	1521.513
194	高雄市	岡山區	嘉興段	399	210	一般農業區	農牧用地	214.461
195	高雄市	岡山區	嘉興段	399	137-1	一般農業區	農牧用地	628.695
196	高雄市	岡山區	嘉興段	400	137-1	一般農業區	養殖用地	1131.421
197	高雄市	岡山區	嘉興段	401	137-1	一般農業區	養殖用地	2343.284
198	高雄市	岡山區	嘉興段	402	137-1	一般農業區	養殖用地	1141.102



199	高雄市	岡山區	嘉興段	403	137-1	一般農業區	養殖用地	1070.603
200	高雄市	岡山區	嘉興段	404	137-1	一般農業區	農牧用地	1295.855
201	高雄市	岡山區	嘉興段	405	137	一般農業區	養殖用地	2049.556
202	高雄市	岡山區	嘉興段	406	137	一般農業區	農牧用地	1010.018
203	高雄市	岡山區	嘉興段	407	137	一般農業區	養殖用地	2177.935
204	高雄市	岡山區	嘉興段	413	144	一般農業區	養殖用地	380.258
205	高雄市	岡山區	嘉興段	413	144-1	一般農業區	養殖用地	95.663
206	高雄市	岡山區	嘉興段	414	144	一般農業區	養殖用地	2837.223
207	高雄市	岡山區	嘉興段	414	144-1	一般農業區	養殖用地	725.534
208	高雄市	岡山區	嘉興段	414-1	144-1	一般農業區	養殖用地	1738.474
209	高雄市	岡山區	嘉興段	415	144	一般農業區	養殖用地	226.941
210	高雄市	岡山區	嘉興段	415	144-1	一般農業區	養殖用地	2085.085
211	高雄市	岡山區	嘉興段	416	144	一般農業區	養殖用地	1458.597
212	高雄市	岡山區	嘉興段	416	145	一般農業區	養殖用地	1558.268
213	高雄市	岡山區	嘉興段	416	144-1	一般農業區	養殖用地	67.205
214	高雄市	岡山區	嘉興段	418	145	一般農業區	農牧用地	3105.839
215	高雄市	岡山區	嘉興段	418	147	一般農業區	農牧用地	89.152
216	高雄市	岡山區	嘉興段	420	212	一般農業區	養殖用地	3407.5
217	高雄市	岡山區	嘉興段	421	212	一般農業區	養殖用地	1889.795
218	高雄市	岡山區	嘉興段	422	212	一般農業區	養殖用地	1092.306
219	高雄市	岡山區	嘉興段	423	212	一般農業區	養殖用地	1093.291
220	高雄市	岡山區	嘉興段	431	212-3	一般農業區	養殖用地	6375.466
221	高雄市	岡山區	嘉興段	431	205	一般農業區	養殖用地	6188.158
222	高雄市	岡山區	嘉興段	431-2	205	一般農業區	特定目的事業用地	503.407
223	高雄市	岡山區	嘉興段	496	147	一般農業區	農牧用地	520.057
224	高雄市	岡山區	嘉興段	497	147	一般農業區	養殖用地	1287.947
225	高雄市	岡山區	嘉興段	499	147	一般農業區	養殖用地	2047.325
226	高雄市	岡山區	為隨段	7	201	一般農業區	養殖用地	4073.278
227	高雄市	岡山區	為隨段	7	200	一般農業區	養殖用地	3.416
228	高雄市	岡山區	為隨段	7	206	一般農業區	養殖用地	15.004
229	高雄市	岡山區	為隨段	8	200	一般農業區	養殖用地	6.431
230	高雄市	岡山區	為隨段	8	204	一般農業區	養殖用地	2704.281
231	高雄市	岡山區	為隨段	8	206	一般農業區	養殖用地	2664.913
232	高雄市	岡山區	為隨段	9	200	一般農業區	養殖用地	2111
233	高雄市	岡山區	為隨段	9	201	一般農業區	養殖用地	18.275
234	高雄市	岡山區	福潭段	932	127	一般農業區	水利用地	3.563
235	高雄市	岡山區	福潭段	932	132	一般農業區	水利用地	672.38
236	高雄市	岡山區	福潭段	932	199	一般農業區	水利用地	65.452
237	高雄市	岡山區	福潭段	937	195	一般農業區	養殖用地	545.601
238	高雄市	岡山區	福潭段	937	199	一般農業區	養殖用地	75.558
239	高雄市	岡山區	福潭段	938	195	一般農業區	養殖用地	3.465
240	高雄市	岡山區	福潭段	938	199	一般農業區	養殖用地	6788.281
241	高雄市	岡山區	福潭段	938	132	一般農業區	養殖用地	5325.889
242	高雄市	岡山區	福潭段	938	127	一般農業區	養殖用地	95.848
243	高雄市	岡山區	福潭段	938	195	一般農業區	養殖用地	30.047
244	高雄市	岡山區	福潭段	939	195	一般農業區	養殖用地	2315.904
245	高雄市	岡山區	福潭段	940	195	一般農業區	養殖用地	3062.128
246	高雄市	岡山區	福潭段	941	195	一般農業區	養殖用地	4979.024
247	高雄市	岡山區	福潭段	941	197	一般農業區	養殖用地	31.869
248	高雄市	岡山區	福潭段	941	197	一般農業區	養殖用地	109.847

249	高雄市	岡山區	福潭段	941	132	一般農業區	養殖用地	3194.522
250	高雄市	岡山區	福潭段	941	199	一般農業區	養殖用地	305.599
251	高雄市	岡山區	福潭段	942	197	一般農業區	養殖用地	799.13
252	高雄市	岡山區	福潭段	943	197	一般農業區	養殖用地	2132.899
253	高雄市	岡山區	福潭段	943	127	一般農業區	養殖用地	270.131
254	高雄市	岡山區	福潭段	943	132	一般農業區	養殖用地	293.975
255	高雄市	岡山區	福潭段	944	127	一般農業區	養殖用地	1268.469
256	高雄市	岡山區	福潭段	944	132	一般農業區	養殖用地	135.285
257	高雄市	岡山區	福潭段	946	198	一般農業區	養殖用地	1391.835
258	高雄市	岡山區	福潭段	946	128	一般農業區	養殖用地	3787.334
259	高雄市	岡山區	福潭段	946	195	一般農業區	養殖用地	162.778
260	高雄市	岡山區	福潭段	946	129	一般農業區	養殖用地	2869.114
261	高雄市	岡山區	福潭段	946	197	一般農業區	養殖用地	213.59
262	高雄市	岡山區	福潭段	946	127	一般農業區	養殖用地	572.903
263	高雄市	岡山區	福潭段	951	198	一般農業區	養殖用地	1547.269
264	高雄市	岡山區	福潭段	951	128	一般農業區	養殖用地	2009.986
265	高雄市	岡山區	福潭段	951	129	一般農業區	養殖用地	2058.326
266	高雄市	岡山區	福潭段	952	198	一般農業區	養殖用地	1169.351
267	高雄市	岡山區	福潭段	952	128	一般農業區	養殖用地	2197.547
268	高雄市	岡山區	福潭段	952	129	一般農業區	養殖用地	2286.583
269	高雄市	岡山區	福潭段	953	129	一般農業區	水利用地	44.904
270	高雄市	岡山區	福潭段	955	198	一般農業區	養殖用地	327.631
271	高雄市	岡山區	福潭段	955	128	一般農業區	養殖用地	3458.886
272	高雄市	岡山區	福潭段	955	129	一般農業區	養殖用地	3481.682
273	高雄市	岡山區	福潭段	955-1	128	一般農業區	養殖用地	14.761
274	高雄市	岡山區	福潭段	956	182	一般農業區	養殖用地	1355.27
275	高雄市	岡山區	福潭段	956	188	一般農業區	養殖用地	1789.111
276	高雄市	岡山區	福潭段	956	186	一般農業區	養殖用地	1754.878
277	高雄市	岡山區	福潭段	956	130	一般農業區	養殖用地	2374.563
278	高雄市	岡山區	福潭段	956	131	一般農業區	養殖用地	3678.863
279	高雄市	岡山區	福潭段	956	129	一般農業區	養殖用地	532.761
280	高雄市	岡山區	福潭段	957	130	一般農業區	養殖用地	686.407
281	高雄市	岡山區	福潭段	957	131	一般農業區	養殖用地	4329.712
282	高雄市	岡山區	福潭段	957	129	一般農業區	養殖用地	978.838
283	高雄市	岡山區	福潭段	958	186	一般農業區	養殖用地	348.609
284	高雄市	岡山區	福潭段	958	130	一般農業區	養殖用地	4716.126
285	高雄市	岡山區	福潭段	958	198	一般農業區	養殖用地	64.582
286	高雄市	岡山區	福潭段	958	128	一般農業區	養殖用地	485.739
287	高雄市	岡山區	福潭段	959	180	一般農業區	養殖用地	197.331
288	高雄市	岡山區	福潭段	959	179	一般農業區	養殖用地	1917.609
289	高雄市	岡山區	福潭段	959	183-1	一般農業區	養殖用地	835.117
290	高雄市	岡山區	福潭段	959	183	一般農業區	養殖用地	1168.909
291	高雄市	岡山區	福潭段	959	191	一般農業區	養殖用地	240.119
292	高雄市	岡山區	福潭段	959	182	一般農業區	養殖用地	840.639
293	高雄市	岡山區	福潭段	959	188	一般農業區	養殖用地	668.804
294	高雄市	岡山區	福潭段	959	186	一般農業區	養殖用地	561.005
295	高雄市	岡山區	福潭段	959	193	一般農業區	養殖用地	29.287
296	高雄市	岡山區	福潭段	959	198	一般農業區	養殖用地	564.812
297	高雄市	岡山區	福潭段	960	198	一般農業區	養殖用地	1075.48
298	高雄市	岡山區	福潭段	961	193	一般農業區	養殖用地	129.538

299	高雄市	岡山區	福潭段	961	198	一般農業區	養殖用地	1164.865
300	高雄市	岡山區	福潭段	962	198	一般農業區	水利用地	152.445
301	高雄市	岡山區	福潭段	962	195	一般農業區	水利用地	1.341
302	高雄市	岡山區	福潭段	963	179	一般農業區	養殖用地	6848.341
303	高雄市	岡山區	福潭段	963	191	一般農業區	養殖用地	3402.686
304	高雄市	岡山區	福潭段	963	192	一般農業區	養殖用地	3986.949
305	高雄市	岡山區	福潭段	963	193	一般農業區	養殖用地	3952.845
306	高雄市	岡山區	福潭段	963	196	一般農業區	養殖用地	778.417
307	高雄市	岡山區	福潭段	963	198	一般農業區	養殖用地	441.642
308	高雄市	岡山區	福潭段	963	194	一般農業區	養殖用地	1474.313
309	高雄市	岡山區	福潭段	964	196	一般農業區	養殖用地	4228.029
310	高雄市	岡山區	福潭段	964	194	一般農業區	養殖用地	5708.925
311	高雄市	岡山區	福潭段	965	196	一般農業區	養殖用地	1895.738
312	高雄市	岡山區	福潭段	965	194	一般農業區	養殖用地	706.597
313	高雄市	岡山區	福潭段	966	192	一般農業區	養殖用地	23.428
314	高雄市	岡山區	福潭段	966	193	一般農業區	養殖用地	2288.561
315	高雄市	岡山區	福潭段	967	192	一般農業區	養殖用地	1396.465
316	高雄市	岡山區	福潭段	967	193	一般農業區	養殖用地	0.24
317	高雄市	岡山區	福潭段	968	191	一般農業區	養殖用地	205.286
318	高雄市	岡山區	福潭段	968	192	一般農業區	養殖用地	1019.425
319	高雄市	岡山區	福潭段	969	179	一般農業區	養殖用地	3522.94
320	高雄市	岡山區	福潭段	969	191	一般農業區	養殖用地	2280.492
321	高雄市	岡山區	福潭段	973	180	一般農業區	水利用地	373.467
322	高雄市	岡山區	福潭段	973	179	一般農業區	水利用地	324.408
323	高雄市	岡山區	福潭段	976	180	一般農業區	養殖用地	4613.946
324	高雄市	岡山區	福潭段	976	179	一般農業區	養殖用地	2153.796
325	高雄市	岡山區	福潭段	977	180	一般農業區	養殖用地	4559.697
326	高雄市	岡山區	福潭段	977	183-1	一般農業區	養殖用地	3348.217
327	高雄市	岡山區	福潭段	977	183	一般農業區	養殖用地	3863.286
328	高雄市	岡山區	福潭段	977	182	一般農業區	養殖用地	1917.49
329	高雄市	岡山區	福潭段	977	188	一般農業區	養殖用地	2780.631
330	高雄市	岡山區	福潭段	977	186	一般農業區	養殖用地	2855.242
331	高雄市	岡山區	福潭段	978	185	一般農業區	養殖用地	3494.787
332	高雄市	岡山區	福潭段	978	184	一般農業區	養殖用地	11839.906
333	高雄市	岡山區	福潭段	978	183-1	一般農業區	養殖用地	113.942
334	高雄市	岡山區	福潭段	978	183	一般農業區	養殖用地	96.435
335	高雄市	岡山區	福潭段	980	180	一般農業區	養殖用地	442.864
336	高雄市	岡山區	福潭段	981	165	一般農業區	養殖用地	571.76
337	高雄市	岡山區	福潭段	981	181	一般農業區	養殖用地	1095.15
338	高雄市	岡山區	福潭段	981	180	一般農業區	養殖用地	15.897
339	高雄市	岡山區	福潭段	982	184	一般農業區	養殖用地	2.248
340	高雄市	岡山區	福潭段	983	182	一般農業區	養殖用地	1329.465
341	高雄市	岡山區	福潭段	983	188	一般農業區	養殖用地	1470.753
342	高雄市	岡山區	福潭段	984	182-1	一般農業區	養殖用地	109.358
343	高雄市	岡山區	福潭段	984	182	一般農業區	養殖用地	868.892
344	高雄市	岡山區	福潭段	984	188	一般農業區	養殖用地	833.205
345	高雄市	岡山區	福潭段	985	182-1	一般農業區	養殖用地	5863.998
346	高雄市	岡山區	福潭段	985	182-2	一般農業區	養殖用地	5447.23
347	高雄市	岡山區	福潭段	985	130-1	一般農業區	養殖用地	5544.409
348	高雄市	岡山區	福潭段	986	188	一般農業區	養殖用地	301.826

349	高雄市	岡山區	福潭段	986	186	一般農業區	養殖用地	3347.705
350	高雄市	岡山區	福潭段	986	182-2	一般農業區	養殖用地	9.312
351	高雄市	岡山區	福潭段	986	130	一般農業區	養殖用地	33.645
352	高雄市	岡山區	福潭段	987	130	一般農業區	養殖用地	1025.758
353	高雄市	岡山區	福潭段	988	130	一般農業區	養殖用地	1029.617
354	高雄市	岡山區	福潭段	989	130	一般農業區	養殖用地	1817.478
355	高雄市	岡山區	福潭段	989	131	一般農業區	養殖用地	691.31
356	高雄市	岡山區	福潭段	990	131	一般農業區	養殖用地	4373.739
357	高雄市	岡山區	福潭段	998	182-2	一般農業區	養殖用地	18.598
358	高雄市	岡山區	福潭段	998	130-1	一般農業區	養殖用地	2505.907
359	高雄市	岡山區	福潭段	999	182-2	一般農業區	養殖用地	608.44
360	高雄市	岡山區	為隨段	20	234	一般農業區	養殖用地	425.475
361	高雄市	岡山區	福潭段	1052	177-1	一般農業區	養殖用地	10190.143
362	高雄市	岡山區	福潭段	1052	177-2	一般農業區	養殖用地	6794.856
363	高雄市	岡山區	福潭段	1067	177	一般農業區	養殖用地	8988.208
364	高雄市	岡山區	嘉興段	173	90	一般農業區	養殖用地	1216.624
365	高雄市	岡山區	嘉興段	174	90	一般農業區	養殖用地	4318.665
366	高雄市	岡山區	嘉興段	175	90	一般農業區	養殖用地	1699.714

「公告高雄市及屏東縣可優先推動漁業經營結合綠能之區位範圍」 - 高雄市永安區(非海管)

項次	縣市	鄉鎮區	段名	地號	魚塭號	使用分區	使用地類別	魚塭面積(平方公尺)
1	高雄市	永安區	安港段	1222	357	暫未編定	暫未編定	319.921
2	高雄市	永安區	安港段	1222-1	357-1	暫未編定	暫未編定	5.386
3	高雄市	永安區	復興段	1195	357	一般農業區	農牧用地	573.319
4	高雄市	永安區	復興段	9999-3	357	暫未編定	暫未編定	4.091
5	高雄市	永安區	復興段	9999-3	357-1	暫未編定	暫未編定	21.97
6	高雄市	永安區	復興段	1195	357-1	一般農業區	農牧用地	121.815
7	高雄市	永安區	安港段	719	357	暫未編定	暫未編定	123.401
8	高雄市	永安區	安港段	1222	357-1	暫未編定	暫未編定	664.275

「公告高雄市及屏東縣可優先推動漁業經營結合綠能之區位範圍」 - 高雄市永安區(海管)

項次	縣市	鄉鎮區	段名	地號	魚塭號	使用分區	使用地類別	魚塭面積(平方公尺)
1	高雄市	永安區	舊港口段	18-23	1601	一般農業區	農牧用地	398.336
2	高雄市	永安區	舊港口段	18-24	1601	一般農業區	交通用地	71.686
3	高雄市	永安區	舊港口段	18-28	1593	一般農業區	農牧用地	86.762
4	高雄市	永安區	舊港口段	18-30	1593	一般農業區	水利用地	332.455
5	高雄市	永安區	舊港口段	20-3	1203-1	一般農業區	農牧用地	302.065
6	高雄市	永安區	舊港口段	20-3	1203	一般農業區	農牧用地	42.95
7	高雄市	永安區	舊港口段	21-8	1196	一般農業區	農牧用地	192.164
8	高雄市	永安區	舊港口段	21-9	1196	一般農業區	農牧用地	1338.952
9	高雄市	永安區	舊港口段	21-10	1196	一般農業區	農牧用地	91.346
10	高雄市	永安區	舊港口段	21-10	1195	一般農業區	農牧用地	1330.053
11	高雄市	永安區	舊港口段	21-11	1195	一般農業區	農牧用地	1073.767
12	高雄市	永安區	舊港口段	21-12	1195	一般農業區	農牧用地	289.601
13	高雄市	永安區	舊港口段	21-12	1204	一般農業區	農牧用地	462.656
14	高雄市	永安區	舊港口段	22	1198	一般農業區	養殖用地	16.064
15	高雄市	永安區	舊港口段	22	1206	一般農業區	養殖用地	1449.011
16	高雄市	永安區	舊港口段	22	1228	一般農業區	養殖用地	587.642
17	高雄市	永安區	舊港口段	22-1	1198	一般農業區	養殖用地	43.954
18	高雄市	永安區	舊港口段	22-1	1204	一般農業區	養殖用地	1255.029
19	高雄市	永安區	舊港口段	22-1	1206	一般農業區	養殖用地	315.549
20	高雄市	永安區	舊港口段	22-1	1238	一般農業區	養殖用地	3937.248
21	高雄市	永安區	舊港口段	22-1	1228	一般農業區	養殖用地	30.766
22	高雄市	永安區	舊港口段	22-1	1231	一般農業區	養殖用地	389.623
23	高雄市	永安區	舊港口段	22-2	1195	一般農業區	養殖用地	110.524
24	高雄市	永安區	舊港口段	22-2	1204	一般農業區	養殖用地	1012.631
25	高雄市	永安區	舊港口段	22-2	1238	一般農業區	養殖用地	1936.558
26	高雄市	永安區	舊港口段	22-2	1231	一般農業區	養殖用地	8.018
27	高雄市	永安區	舊港口段	22-3	1195	一般農業區	養殖用地	2.126
28	高雄市	永安區	舊港口段	22-3	1204	一般農業區	養殖用地	342.085
29	高雄市	永安區	舊港口段	22-3	1191	一般農業區	養殖用地	1722.336
30	高雄市	永安區	舊港口段	22-3	1238	一般農業區	養殖用地	783.318
31	高雄市	永安區	舊港口段	22-3	1237	一般農業區	養殖用地	1065.291
32	高雄市	永安區	舊港口段	22-4	1191	一般農業區	養殖用地	89.31
33	高雄市	永安區	舊港口段	22-4	1237	一般農業區	養殖用地	302.308
34	高雄市	永安區	舊港口段	22-5	1196	一般農業區	養殖用地	264.621
35	高雄市	永安區	舊港口段	22-5	1195	一般農業區	養殖用地	894.844
36	高雄市	永安區	舊港口段	22-6	1196	一般農業區	農牧用地	254.31
37	高雄市	永安區	舊港口段	22-6	1203-1	一般農業區	農牧用地	1308.646
38	高雄市	永安區	舊港口段	22-6	1203	一般農業區	農牧用地	1275.534
39	高雄市	永安區	舊港口段	22-6	1195	一般農業區	農牧用地	263.417
40	高雄市	永安區	舊港口段	22-6	1191	一般農業區	農牧用地	269.746
41	高雄市	永安區	舊港口段	23	1237	一般農業區	養殖用地	76.661
42	高雄市	永安區	舊港口段	23	1236	一般農業區	養殖用地	257.769
43	高雄市	永安區	舊港口段	23	1221	一般農業區	養殖用地	1040.025
44	高雄市	永安區	舊港口段	23	1235	一般農業區	養殖用地	3.581
45	高雄市	永安區	舊港口段	23	1600	一般農業區	養殖用地	17.043
46	高雄市	永安區	舊港口段	23	1241	一般農業區	養殖用地	321.612
47	高雄市	永安區	舊港口段	24-74	1578-1	一般農業區	水利用地	2907.816
48	高雄市	永安區	舊港口段	24-74	1594	一般農業區	水利用地	288.116

49	高雄市	永安區	舊港口段	24-74	1241	一般農業區	水利用地	396.581
50	高雄市	永安區	舊港口段	24-74	1578	一般農業區	水利用地	1328.285
51	高雄市	永安區	舊港口段	24-74	1243	一般農業區	水利用地	728.098
52	高雄市	永安區	舊港口段	24-74	1590	一般農業區	水利用地	2119.123
53	高雄市	永安區	舊港口段	24-75	1243	一般農業區	水利用地	147.951
54	高雄市	永安區	舊港口段	24-76	1243	一般農業區	水利用地	2375.953
55	高雄市	永安區	舊港口段	24-84	1593	一般農業區	養殖用地	2137.386
56	高雄市	永安區	舊港口段	24-84	1600	一般農業區	養殖用地	264.625
57	高雄市	永安區	舊港口段	24-84	1578-1	一般農業區	養殖用地	1635.704
58	高雄市	永安區	舊港口段	24-84	1594	一般農業區	養殖用地	752.424
59	高雄市	永安區	舊港口段	24-85	1600	一般農業區	養殖用地	862.549
60	高雄市	永安區	舊港口段	24-85	1241	一般農業區	養殖用地	2361.489
61	高雄市	永安區	舊港口段	24-85	1594	一般農業區	養殖用地	74.338
62	高雄市	永安區	舊港口段	24-87	1578-1	一般農業區	水利用地	62.839
63	高雄市	永安區	舊港口段	24-88	1593	一般農業區	養殖用地	175.274
64	高雄市	永安區	舊港口段	24-88	1578-1	一般農業區	養殖用地	283.964
65	高雄市	永安區	舊港口段	417	1196	一般農業區	養殖用地	145.58
66	高雄市	永安區	舊港口段	417	1195	一般農業區	養殖用地	191.258
67	高雄市	永安區	舊港口段	417	1204	一般農業區	養殖用地	15.104
68	高雄市	永安區	舊港口段	418	1198	一般農業區	養殖用地	896.931
69	高雄市	永安區	舊港口段	418	1204	一般農業區	養殖用地	170.928
70	高雄市	永安區	舊港口段	418	1206	一般農業區	養殖用地	92.088
71	高雄市	永安區	舊港口段	419	1198	一般農業區	養殖用地	249.767
72	高雄市	永安區	舊港口段	419-1	1198	一般農業區	養殖用地	97.043
73	高雄市	永安區	舊港口段	420	1198	一般農業區	農牧用地	209.361
74	高雄市	永安區	舊港口段	422	1224	一般農業區	農牧用地	96.371
75	高雄市	永安區	舊港口段	423	1206	一般農業區	養殖用地	745.486
76	高雄市	永安區	舊港口段	423	1224	一般農業區	養殖用地	83.941
77	高雄市	永安區	舊港口段	424	1224	一般農業區	養殖用地	668.408
78	高雄市	永安區	舊港口段	425	1224	一般農業區	農牧用地	9.071
79	高雄市	永安區	舊港口段	425	1225	一般農業區	農牧用地	97.692
80	高雄市	永安區	舊港口段	426	1206	一般農業區	養殖用地	133.203
81	高雄市	永安區	舊港口段	426	1224	一般農業區	養殖用地	107.788
82	高雄市	永安區	舊港口段	426	1228	一般農業區	養殖用地	2230.4
83	高雄市	永安區	舊港口段	426	1225	一般農業區	養殖用地	84.08
84	高雄市	永安區	舊港口段	426	1227	一般農業區	養殖用地	197.945
85	高雄市	永安區	舊港口段	427	1227	一般農業區	養殖用地	101.722
86	高雄市	永安區	舊港口段	428	1227	一般農業區	養殖用地	25.309
87	高雄市	永安區	舊港口段	428	1232	一般農業區	養殖用地	259.053
88	高雄市	永安區	舊港口段	429	1228	一般農業區	養殖用地	10.353
89	高雄市	永安區	舊港口段	429	1231	一般農業區	養殖用地	814.4
90	高雄市	永安區	舊港口段	429	1227	一般農業區	養殖用地	0.982
91	高雄市	永安區	舊港口段	429	1232	一般農業區	養殖用地	34.297
92	高雄市	永安區	舊港口段	430	1228	一般農業區	養殖用地	86.983
93	高雄市	永安區	舊港口段	430	1231	一般農業區	養殖用地	1300.452
94	高雄市	永安區	舊港口段	431	1231	一般農業區	養殖用地	26.062
95	高雄市	永安區	舊港口段	432	1231	一般農業區	養殖用地	116.934
96	高雄市	永安區	舊港口段	433	1237	一般農業區	養殖用地	444.195
97	高雄市	永安區	舊港口段	433	1221	一般農業區	養殖用地	1559.622
98	高雄市	永安區	舊港口段	433	1217	一般農業區	養殖用地	740.993

99	高雄市	永安區	舊港口段433	1216	一般農業區	養殖用地	9.768
100	高雄市	永安區	舊港口段433	1170	一般農業區	養殖用地	11.99
101	高雄市	永安區	舊港口段434	1170	一般農業區	農牧用地	574.754
102	高雄市	永安區	舊港口段434	887	一般農業區	農牧用地	120.008
103	高雄市	永安區	舊港口段434	1223	一般農業區	農牧用地	9.064
104	高雄市	永安區	舊港口段434	887-1	一般農業區	農牧用地	49.824
105	高雄市	永安區	舊港口段434	887-2	一般農業區	農牧用地	0.898
106	高雄市	永安區	舊港口段435	1223	一般農業區	農牧用地	5.79
107	高雄市	永安區	舊港口段435	1169-1	一般農業區	農牧用地	23.366
108	高雄市	永安區	舊港口段435	887	一般農業區	農牧用地	104.502
109	高雄市	永安區	舊港口段435	887-5	一般農業區	農牧用地	45.96
110	高雄市	永安區	舊港口段435	887-4	一般農業區	農牧用地	34.357
111	高雄市	永安區	舊港口段436	887-1	一般農業區	農牧用地	115.789
112	高雄市	永安區	舊港口段436	887	一般農業區	農牧用地	7.722
113	高雄市	永安區	舊港口段436	887-4	一般農業區	農牧用地	15.368
114	高雄市	永安區	舊港口段436	887-3	一般農業區	農牧用地	36.842
115	高雄市	永安區	舊港口段436	887-2	一般農業區	農牧用地	36.922
116	高雄市	永安區	舊港口段437	1169-1	一般農業區	農牧用地	1040.73
117	高雄市	永安區	舊港口段437	887-5	一般農業區	農牧用地	79.118
118	高雄市	永安區	舊港口段437	887-6	一般農業區	農牧用地	237.004
119	高雄市	永安區	舊港口段437	887-4	一般農業區	農牧用地	83.49
120	高雄市	永安區	舊港口段437	887-3	一般農業區	農牧用地	79.325
121	高雄市	永安區	舊港口段437	887-2	一般農業區	農牧用地	85.989
122	高雄市	永安區	舊港口段439	1169	一般農業區	農牧用地	101.88
123	高雄市	永安區	舊港口段440	893	一般農業區	農牧用地	132.295
124	高雄市	永安區	舊港口段440	1169	一般農業區	農牧用地	60.302
125	高雄市	永安區	舊港口段441	893	一般農業區	農牧用地	247.727
126	高雄市	永安區	舊港口段442	893	一般農業區	農牧用地	64.011
127	高雄市	永安區	舊港口段442	884	一般農業區	農牧用地	9.285
128	高雄市	永安區	舊港口段443	884	一般農業區	農牧用地	525.507
129	高雄市	永安區	舊港口段444	1230	一般農業區	農牧用地	247.138
130	高雄市	永安區	舊港口段444	1229	一般農業區	農牧用地	33.956
131	高雄市	永安區	舊港口段444	1233	一般農業區	農牧用地	5.329
132	高雄市	永安區	舊港口段445	1229	一般農業區	農牧用地	24.547
133	高雄市	永安區	舊港口段445	884	一般農業區	農牧用地	107.323
134	高雄市	永安區	舊港口段445	891	一般農業區	農牧用地	5.767
135	高雄市	永安區	舊港口段446	1229	一般農業區	農牧用地	377.096
136	高雄市	永安區	舊港口段446	891	一般農業區	農牧用地	9.249
137	高雄市	永安區	舊港口段446	891-1	一般農業區	農牧用地	11.802
138	高雄市	永安區	舊港口段446	891-2	一般農業區	農牧用地	11.64
139	高雄市	永安區	舊港口段446	891-3	一般農業區	農牧用地	0.376
140	高雄市	永安區	舊港口段447	1229	一般農業區	農牧用地	648.981
141	高雄市	永安區	舊港口段9005-1	1196	暫未編定	暫未編定	20.24
142	高雄市	永安區	舊港口段9006-2	1241	暫未編定	暫未編定	1.889
143	高雄市	永安區	舊港口段9006-2	1243	暫未編定	暫未編定	171.765
144	高雄市	永安區	舊港口段9006-2	1170	暫未編定	暫未編定	288.676
145	高雄市	永安區	舊港口段9006-7	887-1	暫未編定	暫未編定	3.946
146	高雄市	永安區	舊港口段9999-8	1203-1	暫未編定	暫未編定	108.077
147	高雄市	永安區	舊港口段9999-8	1203	暫未編定	暫未編定	120.037
148	高雄市	永安區	舊港口段9999-8	1191	暫未編定	暫未編定	163.887



149	高雄市	永安區	舊港口段	9999-8	1237	暫未編定	暫未編定	83.529
150	高雄市	永安區	舊港口段	9999-8	1236	暫未編定	暫未編定	93.907
151	高雄市	永安區	舊港口段	9999-8	1235	暫未編定	暫未編定	30.246
152	高雄市	永安區	舊港口段	9999-8	1600	暫未編定	暫未編定	39.039
153	高雄市	永安區	舊港口段	9999-8	1241	暫未編定	暫未編定	162.733
154	高雄市	永安區	舊港口段	9999-8	1243	暫未編定	暫未編定	79.215
155	高雄市	永安區	竹子港段	862-2	1224	一般農業區	水利用地	88.999
156	高雄市	永安區	竹子港段	863-11	1225	一般農業區	養殖用地	442.673
157	高雄市	永安區	竹子港段	863-12	1225	一般農業區	養殖用地	1138.045
158	高雄市	永安區	竹子港段	863-12	1227	一般農業區	養殖用地	5160.827
159	高雄市	永安區	竹子港段	863-12	1231	一般農業區	養殖用地	0.438
160	高雄市	永安區	竹子港段	863-12	1232	一般農業區	養殖用地	6228.056
161	高雄市	永安區	竹子港段	863-12	1219	一般農業區	養殖用地	15.001
162	高雄市	永安區	竹子港段	863-12	1239	一般農業區	養殖用地	197.473
163	高雄市	永安區	竹子港段	863-12	1219	一般農業區	養殖用地	7.941
164	高雄市	永安區	竹子港段	863-12	1230	一般農業區	養殖用地	2865.365
165	高雄市	永安區	竹子港段	863-12	1233	一般農業區	養殖用地	4505.528
166	高雄市	永安區	竹子港段	863-12	1229	一般農業區	養殖用地	80.704
167	高雄市	永安區	竹子港段	863-13	1225	一般農業區	養殖用地	102.312
168	高雄市	永安區	竹子港段	863-14	1225	一般農業區	養殖用地	54.478
169	高雄市	永安區	竹子港段	863-14	1239	一般農業區	養殖用地	90.33
170	高雄市	永安區	竹子港段	863-22	1219	一般農業區	養殖用地	86.367
171	高雄市	永安區	竹子港段	864-20	1229	一般農業區	養殖用地	427.809
172	高雄市	永安區	竹子港段	864-21	1239	一般農業區	養殖用地	18.66
173	高雄市	永安區	竹子港段	864-22	1239	一般農業區	養殖用地	1347.667
174	高雄市	永安區	竹子港段	864-23	1239	一般農業區	養殖用地	238.014
175	高雄市	永安區	竹子港段	864-23	1229	一般農業區	養殖用地	699.292
176	高雄市	永安區	竹子港段	864-24	1229	一般農業區	養殖用地	1492.996
177	高雄市	永安區	竹子港段	864-24	1230	一般農業區	養殖用地	22.266
178	高雄市	永安區	竹子港段	864-35	1221	一般農業區	養殖用地	448.773
179	高雄市	永安區	竹子港段	864-35	1219	一般農業區	養殖用地	4143.005
180	高雄市	永安區	竹子港段	864-35	1217	一般農業區	養殖用地	2309.331
181	高雄市	永安區	竹子港段	864-35	1222	一般農業區	養殖用地	2597.215
182	高雄市	永安區	竹子港段	864-35	1216	一般農業區	養殖用地	1583.168
183	高雄市	永安區	竹子港段	864-36	1222	一般農業區	養殖用地	467.487
184	高雄市	永安區	竹子港段	864-36	1216	一般農業區	養殖用地	823.36
185	高雄市	永安區	竹子港段	864-36	1223	一般農業區	養殖用地	243.779
186	高雄市	永安區	竹子港段	864-37	1223	一般農業區	養殖用地	1860.81
187	高雄市	永安區	竹子港段	864-37	1169-1	一般農業區	養殖用地	423.87
188	高雄市	永安區	竹子港段	864-37	1170	一般農業區	養殖用地	370.015
189	高雄市	永安區	竹子港段	864-26	1233	一般農業區	養殖用地	311.046
190	高雄市	永安區	竹子港段	864-26	893	一般農業區	養殖用地	2.34
191	高雄市	永安區	舊港口段	18-14	1203	一般農業區	養殖用地	3796.369
192	高雄市	永安區	舊港口段	18-14	1203-1	一般農業區	養殖用地	259.007
193	高雄市	永安區	舊港口段	18-14	1193	一般農業區	養殖用地	6141.004
194	高雄市	永安區	舊港口段	18-14	1190	一般農業區	養殖用地	6115.604
195	高雄市	永安區	舊港口段	18-14	1191	一般農業區	養殖用地	422.486
196	高雄市	永安區	舊港口段	18-14	1601	一般農業區	養殖用地	4757.658
197	高雄市	永安區	舊港口段	18-14	1236	一般農業區	養殖用地	323.512
198	高雄市	永安區	舊港口段	18-14	1235	一般農業區	養殖用地	336.513

199	高雄市	永安區	舊港口段	18-14	1600	一般農業區	養殖用地	620.606
200	高雄市	永安區	舊港口段	18-14	1593	一般農業區	養殖用地	8.922
201	高雄市	永安區	舊港口段	18-15	1191	一般農業區	養殖用地	1757.224
202	高雄市	永安區	舊港口段	18-15	1236	一般農業區	養殖用地	1940.252
203	高雄市	永安區	舊港口段	18-15	1237	一般農業區	養殖用地	209.46
204	高雄市	永安區	舊港口段	18-15	1235	一般農業區	養殖用地	1719.97
205	高雄市	永安區	舊港口段	18-16	1600	一般農業區	養殖用地	1449.206
206	高雄市	永安區	舊港口段	18-16	1241	一般農業區	養殖用地	7.254
207	高雄市	永安區	舊港口段	18-17	1593	一般農業區	農牧用地	549.919
208	高雄市	永安區	舊港口段	18-21	1601	一般農業區	交通用地	124.28
209	高雄市	永安區	舊港口段	18-21	1593	一般農業區	交通用地	252.167
210	高雄市	永安區	舊港口段	18-21	1600	一般農業區	交通用地	47.78
211	高雄市	永安區	舊港口段	18-23	1190	一般農業區	農牧用地	102.936

「公告高雄市及屏東縣可優先推動漁業經營結合綠能之區位範圍」 - 高雄市彌陀區(非海管)

項次	縣市	鄉鎮區	段名	地號	魚塭號	使用分區	使用地類別	魚塭面積(平方公尺)
1	高雄市	彌陀區	安港段	897	73-1	暫未編定	暫未編定	2418.201
2	高雄市	彌陀區	安港段	365	584	一般農業區	農牧用地	76.726
3	高雄市	彌陀區	安港段	897	72	暫未編定	暫未編定	798.914
4	高雄市	彌陀區	安港段	899	67	暫未編定	暫未編定	741.048
5	高雄市	彌陀區	安港段	899	68	暫未編定	暫未編定	5.728
6	高雄市	彌陀區	安港段	899	69	暫未編定	暫未編定	53.23
7	高雄市	彌陀區	安港段	899	73	暫未編定	暫未編定	691.607
8	高雄市	彌陀區	安港段	899	73-1	暫未編定	暫未編定	27.775
9	高雄市	彌陀區	安港段	900	69	暫未編定	暫未編定	4280.762
10	高雄市	彌陀區	安港段	900	83	暫未編定	暫未編定	67.724
11	高雄市	彌陀區	安港段	900	79	暫未編定	暫未編定	441.908
12	高雄市	彌陀區	安港段	900	73-1	暫未編定	暫未編定	628.003
13	高雄市	彌陀區	安港段	900	72	暫未編定	暫未編定	548.38
14	高雄市	彌陀區	安港段	901	79-1	暫未編定	暫未編定	1358.978
15	高雄市	彌陀區	安港段	902	79-1	暫未編定	暫未編定	1209.015
16	高雄市	彌陀區	安港段	902	79	暫未編定	暫未編定	0.048
17	高雄市	彌陀區	安港段	903	78-2	暫未編定	暫未編定	955.035
18	高雄市	彌陀區	安港段	903	78-1	暫未編定	暫未編定	249.218
19	高雄市	彌陀區	安港段	903	77	暫未編定	暫未編定	4.318
20	高雄市	彌陀區	安港段	904	83	暫未編定	暫未編定	190.15
21	高雄市	彌陀區	安港段	904	79	暫未編定	暫未編定	1030.92
22	高雄市	彌陀區	安港段	904	78-2	暫未編定	暫未編定	0.122
23	高雄市	彌陀區	安港段	905	68	暫未編定	暫未編定	46.517
24	高雄市	彌陀區	安港段	905	83	暫未編定	暫未編定	748.336
25	高雄市	彌陀區	安港段	905	69	暫未編定	暫未編定	0.849
26	高雄市	彌陀區	安港段	906	68	暫未編定	暫未編定	150.817
27	高雄市	彌陀區	安港段	906	83	暫未編定	暫未編定	376.54
28	高雄市	彌陀區	靖和段	1372	105-1	暫未編定	暫未編定	2549.302
29	高雄市	彌陀區	安港段	907	83	暫未編定	暫未編定	120.933
30	高雄市	彌陀區	靖和段	1372	105-2	暫未編定	暫未編定	23.164
31	高雄市	彌陀區	安港段	908	83	暫未編定	暫未編定	727.9
32	高雄市	彌陀區	靖和段	1373	105-2	暫未編定	暫未編定	2619.94
33	高雄市	彌陀區	安港段	909	83	暫未編定	暫未編定	1556.8
34	高雄市	彌陀區	靖和段	1374	105-2	暫未編定	暫未編定	1053.407
35	高雄市	彌陀區	安港段	910	83	暫未編定	暫未編定	184.837
36	高雄市	彌陀區	安港段	910	79	暫未編定	暫未編定	1426.936
37	高雄市	彌陀區	安港段	911	78-2	暫未編定	暫未編定	4.998
38	高雄市	彌陀區	安港段	911	78-1	暫未編定	暫未編定	1400.406
39	高雄市	彌陀區	靖和段	1443	87	暫未編定	暫未編定	815.245
40	高雄市	彌陀區	安港段	911	79	暫未編定	暫未編定	0.189
41	高雄市	彌陀區	靖和段	1444	87	暫未編定	暫未編定	162.993
42	高雄市	彌陀區	安港段	912	78-1	暫未編定	暫未編定	17.937
43	高雄市	彌陀區	靖和段	1445	108	暫未編定	暫未編定	108.592
44	高雄市	彌陀區	安港段	912	82	暫未編定	暫未編定	0.944
45	高雄市	彌陀區	靖和段	1445-1	108	暫未編定	暫未編定	118.496
46	高雄市	彌陀區	安港段	913	83	暫未編定	暫未編定	99.421
47	高雄市	彌陀區	靖和段	1445-2	108	暫未編定	暫未編定	118.6
48	高雄市	彌陀區	安港段	913	79	暫未編定	暫未編定	1168.362

49	高雄市	彌陀區	靖和段	1446	108	暫未編定	暫未編定	847.875
50	高雄市	彌陀區	安港段	917-5	82	暫未編定	暫未編定	2.579
51	高雄市	彌陀區	靖和段	1447	108	暫未編定	暫未編定	8.938
52	高雄市	彌陀區	安港段	919	70	暫未編定	暫未編定	33.068
53	高雄市	彌陀區	靖和段	1450-1	88	暫未編定	暫未編定	0.016
54	高雄市	彌陀區	安港段	925	82	暫未編定	暫未編定	281.884
55	高雄市	彌陀區	靖和段	1452	88	暫未編定	暫未編定	1630.086
56	高雄市	彌陀區	安港段	925	81	暫未編定	暫未編定	405.366
57	高雄市	彌陀區	靖和段	1453	102	暫未編定	暫未編定	89.003
58	高雄市	彌陀區	安港段	925	70	暫未編定	暫未編定	2.255
59	高雄市	彌陀區	靖和段	1453	88	暫未編定	暫未編定	34.209
60	高雄市	彌陀區	安港段	926	82	暫未編定	暫未編定	2121.71
61	高雄市	彌陀區	靖和段	1454	102	暫未編定	暫未編定	89.411
62	高雄市	彌陀區	安港段	926	81	暫未編定	暫未編定	1063.966
63	高雄市	彌陀區	靖和段	1454	102	暫未編定	暫未編定	2.741
64	高雄市	彌陀區	安港段	927	82	暫未編定	暫未編定	113.257
65	高雄市	彌陀區	安港段	927	81	暫未編定	暫未編定	438.028
66	高雄市	彌陀區	靖和段	1454	93	暫未編定	暫未編定	0.013
67	高雄市	彌陀區	安港段	927	80	暫未編定	暫未編定	10.28
68	高雄市	彌陀區	靖和段	1454	93	暫未編定	暫未編定	22.135
69	高雄市	彌陀區	安港段	928	82	暫未編定	暫未編定	0.136
70	高雄市	彌陀區	靖和段	1455-1	105-1	暫未編定	暫未編定	2.245
71	高雄市	彌陀區	安港段	928	82	暫未編定	暫未編定	68.894
72	高雄市	彌陀區	靖和段	1455-1	105-1	暫未編定	暫未編定	12.067
73	高雄市	彌陀區	安港段	928	81	暫未編定	暫未編定	132.2
74	高雄市	彌陀區	靖和段	1456	106	暫未編定	暫未編定	270.233
75	高雄市	彌陀區	安港段	928	80	暫未編定	暫未編定	123.901
76	高雄市	彌陀區	靖和段	1457	106	暫未編定	暫未編定	1355.098
77	高雄市	彌陀區	安港段	928	80	暫未編定	暫未編定	15.341
78	高雄市	彌陀區	靖和段	1458	106	暫未編定	暫未編定	1046.122
79	高雄市	彌陀區	安港段	929	82	暫未編定	暫未編定	3.889
80	高雄市	彌陀區	靖和段	1459	106	暫未編定	暫未編定	566.297
81	高雄市	彌陀區	安港段	929	81	暫未編定	暫未編定	179.963
82	高雄市	彌陀區	靖和段	1460	106	暫未編定	暫未編定	5.201
83	高雄市	彌陀區	安港段	929	80	暫未編定	暫未編定	5.459
84	高雄市	彌陀區	彌港段	634	70	暫未編定	暫未編定	0.414
85	高雄市	彌陀區	靖和段	1488	96	暫未編定	暫未編定	494.825
86	高雄市	彌陀區	安港段	931	76	暫未編定	暫未編定	1914.921
87	高雄市	彌陀區	靖和段	1488	94	暫未編定	暫未編定	1135.673
88	高雄市	彌陀區	安港段	931	76-1	暫未編定	暫未編定	12.029
89	高雄市	彌陀區	靖和段	1488-2	96	暫未編定	暫未編定	1032.131
90	高雄市	彌陀區	安港段	932	77	暫未編定	暫未編定	1686.451
91	高雄市	彌陀區	彌海段	517	99	暫未編定	暫未編定	108.518
92	高雄市	彌陀區	靖和段	1488-2	94	暫未編定	暫未編定	1200.538
93	高雄市	彌陀區	安港段	932	76	暫未編定	暫未編定	15.309
94	高雄市	彌陀區	靖和段	1488-4	92	暫未編定	暫未編定	904.722
95	高雄市	彌陀區	安港段	933	79-1	暫未編定	暫未編定	881.908
96	高雄市	彌陀區	靖和段	1488-4	91	暫未編定	暫未編定	3.25
97	高雄市	彌陀區	安港段	934	79-1	暫未編定	暫未編定	671.01
98	高雄市	彌陀區	靖和段	1488-5	96	暫未編定	暫未編定	51.984

99	高雄市	彌陀區	安港段	934	76	暫未編定	暫未編定	13.902
100	高雄市	彌陀區	靖和段	1488-5	97	暫未編定	暫未編定	5168.671
101	高雄市	彌陀區	安港段	934	76-1	暫未編定	暫未編定	108.042
102	高雄市	彌陀區	靖和段	1488-5	106	暫未編定	暫未編定	43.917
103	高雄市	彌陀區	安港段	935	79-1	暫未編定	暫未編定	0.24
104	高雄市	彌陀區	靖和段	1488-5	91	暫未編定	暫未編定	2582.894
105	高雄市	彌陀區	安港段	935	79-1	暫未編定	暫未編定	38.364
106	高雄市	彌陀區	安港段	935	72	暫未編定	暫未編定	1.179
107	高雄市	彌陀區	靖和段	1488-6	91	暫未編定	暫未編定	5.809
108	高雄市	彌陀區	安港段	941	76-1	暫未編定	暫未編定	203.304
109	高雄市	彌陀區	靖和段	1489	94	暫未編定	暫未編定	0.947
110	高雄市	彌陀區	安港段	942	76-1	暫未編定	暫未編定	1519.938
111	高雄市	彌陀區	靖和段	1489	94	暫未編定	暫未編定	0.003
112	高雄市	彌陀區	安港段	943	76-1	暫未編定	暫未編定	6.975
113	高雄市	彌陀區	安港段	963	76	暫未編定	暫未編定	3.197
114	高雄市	彌陀區	塩港段	444	359	暫未編定	暫未編定	0.112
115	高雄市	彌陀區	安港段	986	80	暫未編定	暫未編定	575.391
116	高雄市	彌陀區	安港段	987	80	暫未編定	暫未編定	534.22
117	高雄市	彌陀區	塩港段	448	316	暫未編定	暫未編定	3.414
118	高雄市	彌陀區	安港段	992	71	暫未編定	暫未編定	2.874
119	高雄市	彌陀區	安港段	993	71	暫未編定	暫未編定	1052.925
120	高雄市	彌陀區	塩港段	18-1	604	一般農業區	養殖用地	228.556
121	高雄市	彌陀區	安港段	994	70	暫未編定	暫未編定	3693.937
122	高雄市	彌陀區	安港段	994	81	暫未編定	暫未編定	0.088
123	高雄市	彌陀區	安港段	994	80	暫未編定	暫未編定	0.429
124	高雄市	彌陀區	安港段	994	80	暫未編定	暫未編定	5.327
125	高雄市	彌陀區	安港段	994	80	暫未編定	暫未編定	0.002
126	高雄市	彌陀區	安港段	994	71	暫未編定	暫未編定	100.078
127	高雄市	彌陀區	安港段	995	70	暫未編定	暫未編定	27.456
128	高雄市	彌陀區	安港段	996	70	暫未編定	暫未編定	242.691
129	高雄市	彌陀區	安港段	997	70	暫未編定	暫未編定	18.751
130	高雄市	彌陀區	安港段	998	70	暫未編定	暫未編定	28.729
131	高雄市	彌陀區	彌海段	21	108	暫未編定	暫未編定	63.43
132	高雄市	彌陀區	彌海段	22	108	暫未編定	暫未編定	5.529
133	高雄市	彌陀區	塩港段	233	628	鄉村區	乙種建築用地	87.059
134	高雄市	彌陀區	塩港段	234	628	鄉村區	乙種建築用地	1.334
135	高雄市	彌陀區	塩港段	235	628	鄉村區	乙種建築用地	0.577
136	高雄市	彌陀區	塩港段	24-1	604	一般農業區	養殖用地	2447.534
137	高雄市	彌陀區	塩港段	25	604	一般農業區	養殖用地	14.217
138	高雄市	彌陀區	彌海段	25	108	暫未編定	暫未編定	3.099
139	高雄市	彌陀區	塩港段	26	604	一般農業區	水利用地	59.129
140	高雄市	彌陀區	塩港段	26	606-1	一般農業區	水利用地	1.743
141	高雄市	彌陀區	彌海段	26	108	暫未編定	暫未編定	4.933
142	高雄市	彌陀區	塩港段	260	608	鄉村區	乙種建築用地	70.537
143	高雄市	彌陀區	塩港段	261	608	鄉村區	乙種建築用地	190.28
144	高雄市	彌陀區	塩港段	263	628	一般農業區	養殖用地	735.753
145	高雄市	彌陀區	塩港段	263	228	一般農業區	養殖用地	7.524
146	高雄市	彌陀區	塩港段	264	228	一般農業區	養殖用地	0.024
147	高雄市	彌陀區	塩港段	264	628	一般農業區	養殖用地	1202.858
148	高雄市	彌陀區	塩港段	264	228-1	一般農業區	養殖用地	15.445

149	高雄市	彌陀區	塩港段	461	294	暫未編定	暫未編定	0.156
150	高雄市	彌陀區	塩港段	463	319	暫未編定	暫未編定	875.155
151	高雄市	彌陀區	塩港段	463-10	319	暫未編定	暫未編定	1.768
152	高雄市	彌陀區	塩港段	463-7	319	暫未編定	暫未編定	127.63
153	高雄市	彌陀區	塩港段	268-1	608	一般農業區	養殖用地	9.146
154	高雄市	彌陀區	塩港段	465	315	暫未編定	暫未編定	55.342
155	高雄市	彌陀區	塩港段	465	327	暫未編定	暫未編定	2.902
156	高雄市	彌陀區	塩港段	465	315	暫未編定	暫未編定	7.293
157	高雄市	彌陀區	塩港段	466	315	暫未編定	暫未編定	2308.818
158	高雄市	彌陀區	塩港段	467	315	暫未編定	暫未編定	62.656
159	高雄市	彌陀區	塩港段	467-1	315	暫未編定	暫未編定	5.411
160	高雄市	彌陀區	塩港段	268-2	608	一般農業區	養殖用地	70.575
161	高雄市	彌陀區	塩港段	467-2	315	暫未編定	暫未編定	0.139
162	高雄市	彌陀區	塩港段	468	315	暫未編定	暫未編定	0.061
163	高雄市	彌陀區	塩港段	469	315	暫未編定	暫未編定	0.06
164	高雄市	彌陀區	塩港段	268-3	608	一般農業區	養殖用地	758.343
165	高雄市	彌陀區	塩港段	50	598	一般農業區	養殖用地	4.438
166	高雄市	彌陀區	塩港段	268-4	202	一般農業區	養殖用地	7.225
167	高雄市	彌陀區	塩港段	27	604	一般農業區	養殖用地	27.376
168	高雄市	彌陀區	彌海段	508	102	暫未編定	暫未編定	3424.899
169	高雄市	彌陀區	彌海段	508	93	暫未編定	暫未編定	2041.41
170	高雄市	彌陀區	彌海段	508-2	121	暫未編定	暫未編定	0.87
171	高雄市	彌陀區	彌海段	508-3	121	暫未編定	暫未編定	3152.733
172	高雄市	彌陀區	彌海段	508-4	121	暫未編定	暫未編定	1.603
173	高雄市	彌陀區	彌海段	508-4	112	暫未編定	暫未編定	2957.567
174	高雄市	彌陀區	彌海段	508-4	111	暫未編定	暫未編定	9.071
175	高雄市	彌陀區	彌海段	508-5	120	暫未編定	暫未編定	3020.133
176	高雄市	彌陀區	彌海段	508-5	111	暫未編定	暫未編定	6.511
177	高雄市	彌陀區	彌海段	508-6	111	暫未編定	暫未編定	2933.558
178	高雄市	彌陀區	彌海段	508-7	119	暫未編定	暫未編定	2381.168
179	高雄市	彌陀區	彌海段	508-7	113	暫未編定	暫未編定	3093.693
180	高雄市	彌陀區	塩港段	272	195	一般農業區	交通用地	19.379
181	高雄市	彌陀區	彌海段	508-7	111	暫未編定	暫未編定	31.535
182	高雄市	彌陀區	塩港段	272	202	一般農業區	交通用地	45.87
183	高雄市	彌陀區	彌海段	508-8	121	暫未編定	暫未編定	23.469
184	高雄市	彌陀區	安港段	988	80	暫未編定	暫未編定	765.009
185	高雄市	彌陀區	塩港段	28	606-1	一般農業區	農牧用地	44.154
186	高雄市	彌陀區	安港段	988	70	暫未編定	暫未編定	12.637
187	高雄市	彌陀區	塩港段	294-1	195	暫未編定	暫未編定	10.995
188	高雄市	彌陀區	安港段	917-4	82	暫未編定	暫未編定	0.574
189	高雄市	彌陀區	塩港段	521	315	暫未編定	暫未編定	25.893
190	高雄市	彌陀區	塩港段	31	606-1	一般農業區	甲種建築用地	0.64
191	高雄市	彌陀區	塩港段	343	74	暫未編定	暫未編定	3.13
192	高雄市	彌陀區	塩港段	345-1	234	暫未編定	暫未編定	82.26
193	高雄市	彌陀區	塩港段	348	234	暫未編定	暫未編定	512.478
194	高雄市	彌陀區	塩港段	35	606-1	一般農業區	養殖用地	0.358
195	高雄市	彌陀區	塩港段	355	234	暫未編定	暫未編定	2.953
196	高雄市	彌陀區	安港段	371	587	一般農業區	農牧用地	440.783
197	高雄市	彌陀區	安港段	371	584	一般農業區	農牧用地	52.26
198	高雄市	彌陀區	安港段	371	586	一般農業區	農牧用地	1838.128

199	高雄市	彌陀區	安港段	372	587	一般農業區	農牧用地	457.47
200	高雄市	彌陀區	安港段	372	586	一般農業區	農牧用地	78.863
201	高雄市	彌陀區	安港段	373	584	一般農業區	農牧用地	245.203
202	高雄市	彌陀區	安港段	373	587	一般農業區	農牧用地	87.876
203	高雄市	彌陀區	安港段	373	586	一般農業區	農牧用地	74.203
204	高雄市	彌陀區	安港段	374	587	一般農業區	甲種建築用地	174.014
205	高雄市	彌陀區	安港段	374	584	一般農業區	甲種建築用地	0.592
206	高雄市	彌陀區	安港段	376	587	一般農業區	交通用地	493.698
207	高雄市	彌陀區	安港段	376	586	一般農業區	交通用地	663.848
208	高雄市	彌陀區	安港段	385	587	一般農業區	交通用地	145.645
209	高雄市	彌陀區	彌港段	636	70	暫未編定	暫未編定	8.765
210	高雄市	彌陀區	彌海段	66	108	暫未編定	暫未編定	0.65
211	高雄市	彌陀區	彌海段	67	88	暫未編定	暫未編定	3.489
212	高雄市	彌陀區	彌海段	70	119	暫未編定	暫未編定	4.471
213	高雄市	彌陀區	彌海段	73	119	暫未編定	暫未編定	18.132
214	高雄市	彌陀區	彌海段	73	119	暫未編定	暫未編定	7.34
215	高雄市	彌陀區	彌海段	73	113	暫未編定	暫未編定	2.963
216	高雄市	彌陀區	安港段	805	68	暫未編定	暫未編定	857.113
217	高雄市	彌陀區	安港段	805	69	暫未編定	暫未編定	96.737
218	高雄市	彌陀區	安港段	806-1	68	暫未編定	暫未編定	1216.278
219	高雄市	彌陀區	安港段	806-1	69	暫未編定	暫未編定	168.805
220	高雄市	彌陀區	安港段	807	68	暫未編定	暫未編定	0.814
221	高雄市	彌陀區	安港段	857	210	暫未編定	暫未編定	2441.477
222	高雄市	彌陀區	安港段	857	210-1	暫未編定	暫未編定	801.335
223	高雄市	彌陀區	安港段	857	73	暫未編定	暫未編定	8.343
224	高雄市	彌陀區	安港段	857	73-1	暫未編定	暫未編定	1.808
225	高雄市	彌陀區	安港段	876	67	暫未編定	暫未編定	849.564
226	高雄市	彌陀區	安港段	878	67	暫未編定	暫未編定	111.976
227	高雄市	彌陀區	安港段	879	67	暫未編定	暫未編定	27.734
228	高雄市	彌陀區	安港段	880	68	暫未編定	暫未編定	272.734
229	高雄市	彌陀區	安港段	881	68	暫未編定	暫未編定	1696.765
230	高雄市	彌陀區	安港段	881	69	暫未編定	暫未編定	20.785
231	高雄市	彌陀區	安港段	882	68	暫未編定	暫未編定	1015.564
232	高雄市	彌陀區	安港段	882	69	暫未編定	暫未編定	119.156
233	高雄市	彌陀區	安港段	883	67	暫未編定	暫未編定	5284.375
234	高雄市	彌陀區	安港段	883	210	暫未編定	暫未編定	180.818
235	高雄市	彌陀區	安港段	887	210	暫未編定	暫未編定	725.898
236	高雄市	彌陀區	安港段	887	73	暫未編定	暫未編定	308.537
237	高雄市	彌陀區	安港段	888	210	暫未編定	暫未編定	348.538
238	高雄市	彌陀區	安港段	892	210	暫未編定	暫未編定	625.512
239	高雄市	彌陀區	安港段	892	73	暫未編定	暫未編定	343.323
240	高雄市	彌陀區	安港段	892	210-1	暫未編定	暫未編定	2.405
241	高雄市	彌陀區	安港段	896	69	暫未編定	暫未編定	0.308
242	高雄市	彌陀區	安港段	896	73-1	暫未編定	暫未編定	1065.472
243	高雄市	彌陀區	安港段	896	72	暫未編定	暫未編定	2268.616
244	高雄市	彌陀區	安港段	896	79-1	暫未編定	暫未編定	13.149
245	高雄市	彌陀區	安港段	897	67	暫未編定	暫未編定	57.707
246	高雄市	彌陀區	安港段	897	73	暫未編定	暫未編定	2137.722
247	高雄市	彌陀區	安港段	364	584	一般農業區	農牧用地	1725.733

「公告高雄市及屏東縣可優先推動漁業經營結合綠能之區位範圍」 - 高雄市彌陀區(海管)

項次	縣市	鄉鎮區	段名	地號	魚塭號	使用分區	使用地類別	魚塭面積(平方公尺)
1	高雄市	彌陀區	塩港段	10	969	一般農業區	養殖用地	579.26
2	高雄市	彌陀區	塩港段	10	972	一般農業區	養殖用地	23.619
3	高雄市	彌陀區	安港段	100	900	一般農業區	養殖用地	976.978
4	高雄市	彌陀區	安港段	100-1	900	河川區	養殖用地	17.593
5	高雄市	彌陀區	安港段	101	900	一般農業區	養殖用地	1506.571
6	高雄市	彌陀區	安港段	101	907	一般農業區	養殖用地	70.693
7	高雄市	彌陀區	安港段	102	907	一般農業區	養殖用地	32.496
8	高雄市	彌陀區	安港段	102	900	一般農業區	養殖用地	579.844
9	高雄市	彌陀區	安港段	102	904	一般農業區	養殖用地	2.113
10	高雄市	彌陀區	安港段	102	942	一般農業區	養殖用地	3.112
11	高雄市	彌陀區	安港段	103	900	一般農業區	養殖用地	919.532
12	高雄市	彌陀區	安港段	103	922	一般農業區	養殖用地	1.056
13	高雄市	彌陀區	安港段	104	942	一般農業區	養殖用地	1367.899
14	高雄市	彌陀區	安港段	105	904	一般農業區	養殖用地	15.172
15	高雄市	彌陀區	安港段	105	942	一般農業區	養殖用地	1045.202
16	高雄市	彌陀區	安港段	106	904	一般農業區	養殖用地	2.394
17	高雄市	彌陀區	安港段	106-1	942	一般農業區	養殖用地	0.079
18	高雄市	彌陀區	安港段	107-20	577	一般農業區	養殖用地	3.58
19	高雄市	彌陀區	安港段	107-32	577	一般農業區	養殖用地	2.488
20	高雄市	彌陀區	安港段	108-1	904	一般農業區	養殖用地	1.267
21	高雄市	彌陀區	安港段	108-1	9009	一般農業區	養殖用地	70.013
22	高雄市	彌陀區	彌海段	1086	446	一般農業區	水利用地	33.644
23	高雄市	彌陀區	安港段	109	904	一般農業區	養殖用地	521.022
24	高雄市	彌陀區	塩港段	11	973	一般農業區	養殖用地	1268.812
25	高雄市	彌陀區	塩港段	11	972	一般農業區	養殖用地	2.335
26	高雄市	彌陀區	塩港段	11	972	一般農業區	養殖用地	1.977
27	高雄市	彌陀區	塩港段	11	958	一般農業區	養殖用地	1257.53
28	高雄市	彌陀區	塩港段	11	966	一般農業區	養殖用地	7.06
29	高雄市	彌陀區	塩港段	13	957	一般農業區	養殖用地	1667.701
30	高雄市	彌陀區	塩港段	13	974	一般農業區	養殖用地	1242.961
31	高雄市	彌陀區	塩港段	13	958	一般農業區	養殖用地	365.494
32	高雄市	彌陀區	塩港段	139	609	一般農業區	養殖用地	6149.153
33	高雄市	彌陀區	塩港段	139	629	一般農業區	養殖用地	3237.157
34	高雄市	彌陀區	塩港段	140	609	一般農業區	養殖用地	211.493
35	高雄市	彌陀區	塩港段	140	629	一般農業區	養殖用地	17.555
36	高雄市	彌陀區	塩港段	141	609	鄉村區	乙種建築用地	74.256
37	高雄市	彌陀區	靖和段	1454	90	暫未編定	暫未編定	59.165
38	高雄市	彌陀區	靖和段	1488-6	90	暫未編定	暫未編定	2891.755
39	高雄市	彌陀區	塩港段	15	972	一般農業區	養殖用地	3273.802
40	高雄市	彌陀區	塩港段	15	973	一般農業區	養殖用地	9.83
41	高雄市	彌陀區	塩港段	15	966	一般農業區	養殖用地	2333.029
42	高雄市	彌陀區	港口段	15-47	896	一般農業區	養殖用地	6.527
43	高雄市	彌陀區	港口段	15-48	896	一般農業區	養殖用地	0.126
44	高雄市	彌陀區	塩港段	16	969	一般農業區	養殖用地	2352.334
45	高雄市	彌陀區	塩港段	16	972-1	一般農業區	養殖用地	0.326
46	高雄市	彌陀區	塩港段	17	935	一般農業區	養殖用地	2480.944
47	高雄市	彌陀區	塩港段	17	969	一般農業區	養殖用地	2125.238
48	高雄市	彌陀區	塩港段	18-1	951	一般農業區	養殖用地	2083.971
49	高雄市	彌陀區	塩港段	18-1	607	一般農業區	養殖用地	68.222



50	高雄市	彌陀區	塩港段	18-1	971	一般農業區	養殖用地	30.117
51	高雄市	彌陀區	塩港段	19	971	一般農業區	養殖用地	1392.732
52	高雄市	彌陀區	塩港段	19	972-1	一般農業區	養殖用地	3.397
53	高雄市	彌陀區	塩港段	193	629	一般農業區	養殖用地	263.296
54	高雄市	彌陀區	塩港段	20	972-1	一般農業區	養殖用地	6.938
55	高雄市	彌陀區	塩港段	20	950	一般農業區	養殖用地	2320.516
56	高雄市	彌陀區	塩港段	20	972-2	一般農業區	養殖用地	6.387
57	高雄市	彌陀區	塩港段	20	962	一般農業區	養殖用地	323.733
58	高雄市	彌陀區	塩港段	20	949	一般農業區	養殖用地	222.915
59	高雄市	彌陀區	塩港段	21	972-2	一般農業區	養殖用地	8.67
60	高雄市	彌陀區	塩港段	21	962	一般農業區	養殖用地	2502.254
61	高雄市	彌陀區	塩港段	21	949	一般農業區	養殖用地	2068.55
62	高雄市	彌陀區	安港段	214-5	577	一般農業區	養殖用地	11.033
63	高雄市	彌陀區	安港段	214-6	577	一般農業區	養殖用地	10.629
64	高雄市	彌陀區	塩港段	22	962	一般農業區	養殖用地	16.351
65	高雄市	彌陀區	塩港段	22	949	一般農業區	養殖用地	14.432
66	高雄市	彌陀區	安港段	226	576	一般農業區	養殖用地	1944.321
67	高雄市	彌陀區	安港段	226	577	一般農業區	養殖用地	2932.821
68	高雄市	彌陀區	塩港段	23	971	一般農業區	養殖用地	1211.147
69	高雄市	彌陀區	塩港段	23	607	一般農業區	養殖用地	11.195
70	高雄市	彌陀區	塩港段	24-1	607	一般農業區	養殖用地	2637.208
71	高雄市	彌陀區	塩港段	26	607	一般農業區	水利用地	54.513
72	高雄市	彌陀區	塩港段	26	949	一般農業區	水利用地	15.835
73	高雄市	彌陀區	塩港段	265	228	一般農業區	養殖用地	2384.604
74	高雄市	彌陀區	塩港段	265	224	一般農業區	養殖用地	0.018
75	高雄市	彌陀區	塩港段	265	228-1	一般農業區	養殖用地	2674.99
76	高雄市	彌陀區	塩港段	266	198	一般農業區	養殖用地	59.199
77	高雄市	彌陀區	塩港段	266	200	一般農業區	養殖用地	2922.782
78	高雄市	彌陀區	塩港段	266	228	一般農業區	養殖用地	48.718
79	高雄市	彌陀區	塩港段	267	193	一般農業區	養殖用地	980.187
80	高雄市	彌陀區	塩港段	267	201	一般農業區	養殖用地	33.228
81	高雄市	彌陀區	塩港段	267	200	一般農業區	養殖用地	0.881
82	高雄市	彌陀區	塩港段	268	196-1	暫未編定	暫未編定	1419.484
83	高雄市	彌陀區	塩港段	268	196	暫未編定	暫未編定	3525.208
84	高雄市	彌陀區	塩港段	268	199	暫未編定	暫未編定	69.615
85	高雄市	彌陀區	塩港段	268-1	196-1	一般農業區	養殖用地	21.979
86	高雄市	彌陀區	塩港段	268-1	194	一般農業區	養殖用地	2786.614
87	高雄市	彌陀區	塩港段	268-1	201	一般農業區	養殖用地	2642.249
88	高雄市	彌陀區	塩港段	268-1	196	一般農業區	養殖用地	26.517
89	高雄市	彌陀區	塩港段	268-1	193	一般農業區	養殖用地	27.93
90	高雄市	彌陀區	塩港段	268-2	195	一般農業區	養殖用地	92.374
91	高雄市	彌陀區	塩港段	268-2	202	一般農業區	養殖用地	54.324
92	高雄市	彌陀區	塩港段	268-2	194	一般農業區	養殖用地	1.387
93	高雄市	彌陀區	塩港段	268-2	201	一般農業區	養殖用地	2.691
94	高雄市	彌陀區	塩港段	268-3	195	一般農業區	養殖用地	2712.828
95	高雄市	彌陀區	塩港段	268-3	202	一般農業區	養殖用地	2088.605
96	高雄市	彌陀區	塩港段	27	606-1	一般農業區	養殖用地	2944.446
97	高雄市	彌陀區	塩港段	27	605	一般農業區	養殖用地	100.33
98	高雄市	彌陀區	塩港段	27	606	一般農業區	養殖用地	2511.007
99	高雄市	彌陀區	塩港段	27	598	一般農業區	養殖用地	133.043
100	高雄市	彌陀區	塩港段	27	603	一般農業區	養殖用地	2416.582

101	高雄市	彌陀區	塩港段	27	597	一般農業區	養殖用地	48.217
102	高雄市	彌陀區	塩港段	27	602	一般農業區	養殖用地	3751.895
103	高雄市	彌陀區	塩港段	27	599	一般農業區	養殖用地	74.792
104	高雄市	彌陀區	塩港段	27	596	一般農業區	養殖用地	2748.165
105	高雄市	彌陀區	塩港段	27	601-1	一般農業區	養殖用地	92.969
106	高雄市	彌陀區	塩港段	27	601	一般農業區	養殖用地	12.294
107	高雄市	彌陀區	塩港段	298	193	暫未編定	暫未編定	1092.626
108	高雄市	彌陀區	塩港段	299	198	暫未編定	暫未編定	4486.732
109	高雄市	彌陀區	塩港段	299	196	暫未編定	暫未編定	0.445
110	高雄市	彌陀區	塩港段	3	935	一般農業區	交通用地	37.153
111	高雄市	彌陀區	塩港段	300	224	暫未編定	暫未編定	5435.127
112	高雄市	彌陀區	塩港段	300	199	暫未編定	暫未編定	3.708
113	高雄市	彌陀區	塩港段	300-1	224	暫未編定	暫未編定	4.343
114	高雄市	彌陀區	塩港段	300-1	219	暫未編定	暫未編定	47.528
115	高雄市	彌陀區	塩港段	300-1	228-1	暫未編定	暫未編定	79.425
116	高雄市	彌陀區	塩港段	301	224	暫未編定	暫未編定	4.984
117	高雄市	彌陀區	塩港段	301	220	暫未編定	暫未編定	3177.499
118	高雄市	彌陀區	塩港段	301	224	暫未編定	暫未編定	55.917
119	高雄市	彌陀區	塩港段	301	223	暫未編定	暫未編定	2611.913
120	高雄市	彌陀區	塩港段	301	219	暫未編定	暫未編定	3793.693
121	高雄市	彌陀區	塩港段	302	211	暫未編定	暫未編定	5.721
122	高雄市	彌陀區	塩港段	302	236	暫未編定	暫未編定	121.835
123	高雄市	彌陀區	塩港段	302	253	暫未編定	暫未編定	5.809
124	高雄市	彌陀區	塩港段	302	250	暫未編定	暫未編定	114.809
125	高雄市	彌陀區	塩港段	303	253	暫未編定	暫未編定	2824.907
126	高雄市	彌陀區	塩港段	303	211	暫未編定	暫未編定	103.468
127	高雄市	彌陀區	塩港段	304	199	暫未編定	暫未編定	3067.744
128	高雄市	彌陀區	塩港段	304	198	暫未編定	暫未編定	1.015
129	高雄市	彌陀區	塩港段	304	212	暫未編定	暫未編定	2.374
130	高雄市	彌陀區	塩港段	304	253	暫未編定	暫未編定	70.583
131	高雄市	彌陀區	塩港段	305	208-1	暫未編定	暫未編定	2.499
132	高雄市	彌陀區	塩港段	305	207	暫未編定	暫未編定	1246.707
133	高雄市	彌陀區	塩港段	305	238	暫未編定	暫未編定	981.808
134	高雄市	彌陀區	塩港段	305	240	暫未編定	暫未編定	2.88
135	高雄市	彌陀區	塩港段	305-1	204	暫未編定	暫未編定	0.331
136	高雄市	彌陀區	塩港段	305-1	207	暫未編定	暫未編定	2681.39
137	高雄市	彌陀區	塩港段	305-1	208-1	暫未編定	暫未編定	18.591
138	高雄市	彌陀區	塩港段	305-2	207	暫未編定	暫未編定	443.324
139	高雄市	彌陀區	塩港段	305-2	212	暫未編定	暫未編定	54.217
140	高雄市	彌陀區	塩港段	305-2	211	暫未編定	暫未編定	2541.913
141	高雄市	彌陀區	塩港段	305-2	236	暫未編定	暫未編定	2335.808
142	高雄市	彌陀區	塩港段	306	212	暫未編定	暫未編定	1205.582
143	高雄市	彌陀區	塩港段	306	207	暫未編定	暫未編定	6.501
144	高雄市	彌陀區	塩港段	306	199	暫未編定	暫未編定	1.528
145	高雄市	彌陀區	塩港段	307	212	暫未編定	暫未編定	975.16
146	高雄市	彌陀區	塩港段	308	213-1	暫未編定	暫未編定	1554.904
147	高雄市	彌陀區	塩港段	308	204	暫未編定	暫未編定	0.126
148	高雄市	彌陀區	塩港段	309	213-1	暫未編定	暫未編定	198.792
149	高雄市	彌陀區	塩港段	309	199	暫未編定	暫未編定	7.16
150	高雄市	彌陀區	塩港段	316	196-1	暫未編定	暫未編定	1.782
151	高雄市	彌陀區	塩港段	319	196-1	暫未編定	暫未編定	0.133

152	高雄市	彌陀區	塩港段	327	204	暫未編定	暫未編定	1986.963
153	高雄市	彌陀區	塩港段	333	204	暫未編定	暫未編定	110.195
154	高雄市	彌陀區	塩港段	334	204	暫未編定	暫未編定	1.965
155	高雄市	彌陀區	塩港段	334-1	208	暫未編定	暫未編定	1936.325
156	高雄市	彌陀區	塩港段	334-1	208-1	暫未編定	暫未編定	16.707
157	高雄市	彌陀區	塩港段	334-2	208-1	暫未編定	暫未編定	1924.642
158	高雄市	彌陀區	塩港段	334-2	208	暫未編定	暫未編定	2.185
159	高雄市	彌陀區	塩港段	334-3	238	暫未編定	暫未編定	164.568
160	高雄市	彌陀區	塩港段	336	75	暫未編定	暫未編定	42.717
161	高雄市	彌陀區	塩港段	337	238	暫未編定	暫未編定	1070.465
162	高雄市	彌陀區	塩港段	338	238	暫未編定	暫未編定	25.839
163	高雄市	彌陀區	塩港段	340	75	暫未編定	暫未編定	1324.178
164	高雄市	彌陀區	塩港段	340	239	暫未編定	暫未編定	4.415
165	高雄市	彌陀區	塩港段	340	244	暫未編定	暫未編定	0.726
166	高雄市	彌陀區	塩港段	341	75	暫未編定	暫未編定	963.049
167	高雄市	彌陀區	塩港段	341	74	暫未編定	暫未編定	2.373
168	高雄市	彌陀區	塩港段	341	244	暫未編定	暫未編定	12.892
169	高雄市	彌陀區	塩港段	342	240	暫未編定	暫未編定	2355.413
170	高雄市	彌陀區	塩港段	342	238	暫未編定	暫未編定	70.031
171	高雄市	彌陀區	塩港段	342	236	暫未編定	暫未編定	17.509
172	高雄市	彌陀區	塩港段	342	239	暫未編定	暫未編定	2670.721
173	高雄市	彌陀區	塩港段	342	244	暫未編定	暫未編定	1439.689
174	高雄市	彌陀區	塩港段	342	75	暫未編定	暫未編定	13.075
175	高雄市	彌陀區	塩港段	342	74	暫未編定	暫未編定	5.03
176	高雄市	彌陀區	塩港段	342	242	暫未編定	暫未編定	2.537
177	高雄市	彌陀區	塩港段	342-1	240	暫未編定	暫未編定	1404.824
178	高雄市	彌陀區	塩港段	342-1	250	暫未編定	暫未編定	245.488
179	高雄市	彌陀區	塩港段	342-1	239	暫未編定	暫未編定	1108.752
180	高雄市	彌陀區	塩港段	342-1	245	暫未編定	暫未編定	247.884
181	高雄市	彌陀區	塩港段	342-1	244	暫未編定	暫未編定	563.987
182	高雄市	彌陀區	塩港段	342-1	243	暫未編定	暫未編定	234.024
183	高雄市	彌陀區	塩港段	342-1	242	暫未編定	暫未編定	17.352
184	高雄市	彌陀區	塩港段	342-2	250	暫未編定	暫未編定	2885.125
185	高雄市	彌陀區	塩港段	342-3	250	暫未編定	暫未編定	812.814
186	高雄市	彌陀區	塩港段	342-3	245	暫未編定	暫未編定	1951.897
187	高雄市	彌陀區	塩港段	342-4	245	暫未編定	暫未編定	798.546
188	高雄市	彌陀區	塩港段	342-4	243	暫未編定	暫未編定	1949.503
189	高雄市	彌陀區	塩港段	342-4	233	暫未編定	暫未編定	7.394
190	高雄市	彌陀區	塩港段	343	75	暫未編定	暫未編定	61.446
191	高雄市	彌陀區	塩港段	344	74	暫未編定	暫未編定	27.741
192	高雄市	彌陀區	塩港段	345	75	暫未編定	暫未編定	41.49
193	高雄市	彌陀區	塩港段	345	74	暫未編定	暫未編定	1531.974
194	高雄市	彌陀區	塩港段	345	242	暫未編定	暫未編定	2842.615
195	高雄市	彌陀區	塩港段	345	234	暫未編定	暫未編定	95.537
196	高雄市	彌陀區	塩港段	345	233	暫未編定	暫未編定	0.092
197	高雄市	彌陀區	塩港段	35	605	一般農業區	養殖用地	2469.607
198	高雄市	彌陀區	塩港段	35	598	一般農業區	養殖用地	106.729
199	高雄市	彌陀區	塩港段	355	233	暫未編定	暫未編定	87.249
200	高雄市	彌陀區	港口段	355	928-1	一般農業區	養殖用地	20.742
201	高雄市	彌陀區	港口段	356	928-1	一般農業區	養殖用地	140.922
202	高雄市	彌陀區	港口段	356	928-3	一般農業區	養殖用地	88.781

203	高雄市	彌陀區	港口段	356	928-6	一般農業區	養殖用地	79
204	高雄市	彌陀區	港口段	356	928-4	一般農業區	養殖用地	0.269
205	高雄市	彌陀區	港口段	356	928-7	一般農業區	養殖用地	83.057
206	高雄市	彌陀區	港口段	356	928-8	一般農業區	養殖用地	40.226
207	高雄市	彌陀區	港口段	356	928-9	一般農業區	養殖用地	7.663
208	高雄市	彌陀區	港口段	356	928-2	一般農業區	養殖用地	0.205
209	高雄市	彌陀區	塩港段	357	242	暫未編定	暫未編定	58.993
210	高雄市	彌陀區	塩港段	357	233	暫未編定	暫未編定	1660.869
211	高雄市	彌陀區	塩港段	358	221	暫未編定	暫未編定	5.604
212	高雄市	彌陀區	塩港段	358	249	暫未編定	暫未編定	6.23
213	高雄市	彌陀區	塩港段	358	243	暫未編定	暫未編定	53.522
214	高雄市	彌陀區	塩港段	358	233	暫未編定	暫未編定	14.784
215	高雄市	彌陀區	港口段	358	928-4	一般農業區	養殖用地	1.212
216	高雄市	彌陀區	港口段	358	928-5	一般農業區	養殖用地	19.772
217	高雄市	彌陀區	港口段	358	928-7	一般農業區	養殖用地	83.73
218	高雄市	彌陀區	港口段	358	928-8	一般農業區	養殖用地	145.649
219	高雄市	彌陀區	港口段	358	928-9	一般農業區	養殖用地	294.551
220	高雄市	彌陀區	港口段	358	928-2	一般農業區	養殖用地	824.826
221	高雄市	彌陀區	港口段	358	944-1	一般農業區	養殖用地	6.394
222	高雄市	彌陀區	塩港段	36	598	一般農業區	養殖用地	937.305
223	高雄市	彌陀區	塩港段	366	282	暫未編定	暫未編定	5.468
224	高雄市	彌陀區	塩港段	37	598	一般農業區	養殖用地	721.126
225	高雄市	彌陀區	塩港段	371	270	暫未編定	暫未編定	8.81
226	高雄市	彌陀區	塩港段	371	290	暫未編定	暫未編定	66.074
227	高雄市	彌陀區	塩港段	371	287	暫未編定	暫未編定	47.832
228	高雄市	彌陀區	塩港段	371	289	暫未編定	暫未編定	3372.059
229	高雄市	彌陀區	塩港段	371	271-1	暫未編定	暫未編定	50.583
230	高雄市	彌陀區	塩港段	371	279	暫未編定	暫未編定	3400.37
231	高雄市	彌陀區	塩港段	371	279-1	暫未編定	暫未編定	3061.826
232	高雄市	彌陀區	塩港段	371	260	暫未編定	暫未編定	2535.396
233	高雄市	彌陀區	塩港段	371	288-1	暫未編定	暫未編定	2558.358
234	高雄市	彌陀區	塩港段	371	288	暫未編定	暫未編定	2271.361
235	高雄市	彌陀區	塩港段	372	261	暫未編定	暫未編定	2277.496
236	高雄市	彌陀區	塩港段	372	260	暫未編定	暫未編定	47.083
237	高雄市	彌陀區	塩港段	373	292	暫未編定	暫未編定	510.471
238	高雄市	彌陀區	塩港段	373	282	暫未編定	暫未編定	45.252
239	高雄市	彌陀區	塩港段	373	280	暫未編定	暫未編定	1135.817
240	高雄市	彌陀區	塩港段	373	285	暫未編定	暫未編定	4011.962
241	高雄市	彌陀區	塩港段	373	287	暫未編定	暫未編定	786.88
242	高雄市	彌陀區	塩港段	374	282	暫未編定	暫未編定	261.262
243	高雄市	彌陀區	港口段	374	1420	一般農業區	養殖用地	13.724
244	高雄市	彌陀區	港口段	374	1419	一般農業區	養殖用地	35.652
245	高雄市	彌陀區	塩港段	375	282	暫未編定	暫未編定	498.106
246	高雄市	彌陀區	塩港段	376	232	暫未編定	暫未編定	3337.657
247	高雄市	彌陀區	塩港段	376	247	暫未編定	暫未編定	31.695
248	高雄市	彌陀區	塩港段	376	246-1	暫未編定	暫未編定	1213.821
249	高雄市	彌陀區	塩港段	376	284	暫未編定	暫未編定	2561.331
250	高雄市	彌陀區	塩港段	376	281	暫未編定	暫未編定	1286.745
251	高雄市	彌陀區	塩港段	376	292	暫未編定	暫未編定	40.32
252	高雄市	彌陀區	塩港段	377	246-1	暫未編定	暫未編定	295.956
253	高雄市	彌陀區	塩港段	377	246	暫未編定	暫未編定	195.983

254	高雄市	彌陀區	塩港段	377	281	暫未編定	暫未編定	871.711
255	高雄市	彌陀區	塩港段	377	266	暫未編定	暫未編定	78.996
256	高雄市	彌陀區	塩港段	377	293	暫未編定	暫未編定	2286.799
257	高雄市	彌陀區	塩港段	377	291	暫未編定	暫未編定	1990.303
258	高雄市	彌陀區	塩港段	377	292	暫未編定	暫未編定	1515.595
259	高雄市	彌陀區	塩港段	377	264	暫未編定	暫未編定	76.727
260	高雄市	彌陀區	塩港段	377	265	暫未編定	暫未編定	2361.853
261	高雄市	彌陀區	塩港段	377	290	暫未編定	暫未編定	3910.952
262	高雄市	彌陀區	塩港段	377	280	暫未編定	暫未編定	1420.88
263	高雄市	彌陀區	塩港段	377	267	暫未編定	暫未編定	13.904
264	高雄市	彌陀區	塩港段	377	270	暫未編定	暫未編定	2640.762
265	高雄市	彌陀區	塩港段	377	267	暫未編定	暫未編定	0.247
266	高雄市	彌陀區	塩港段	377	287	暫未編定	暫未編定	647.353
267	高雄市	彌陀區	塩港段	377	271	暫未編定	暫未編定	22.951
268	高雄市	彌陀區	塩港段	377	271-1	暫未編定	暫未編定	35.148
269	高雄市	彌陀區	塩港段	378	221	暫未編定	暫未編定	3071.663
270	高雄市	彌陀區	塩港段	378	222	暫未編定	暫未編定	1489.667
271	高雄市	彌陀區	塩港段	378	251	暫未編定	暫未編定	2556.427
272	高雄市	彌陀區	塩港段	378	248	暫未編定	暫未編定	1033.012
273	高雄市	彌陀區	塩港段	378	249	暫未編定	暫未編定	2929.691
274	高雄市	彌陀區	塩港段	378	229	暫未編定	暫未編定	1843.069
275	高雄市	彌陀區	塩港段	378	247	暫未編定	暫未編定	2618.254
276	高雄市	彌陀區	塩港段	378	217	暫未編定	暫未編定	1823.296
277	高雄市	彌陀區	塩港段	378	246-1	暫未編定	暫未編定	951.115
278	高雄市	彌陀區	塩港段	378	246	暫未編定	暫未編定	1231.607
279	高雄市	彌陀區	塩港段	378	266	暫未編定	暫未編定	2161.083
280	高雄市	彌陀區	塩港段	378	293	暫未編定	暫未編定	0.181
281	高雄市	彌陀區	塩港段	379	277	一般農業區	養殖用地	4.982
282	高雄市	彌陀區	塩港段	379	275	一般農業區	養殖用地	431.752
283	高雄市	彌陀區	塩港段	379	274	一般農業區	養殖用地	0.456
284	高雄市	彌陀區	塩港段	38	598	一般農業區	養殖用地	874.794
285	高雄市	彌陀區	塩港段	38	597	一般農業區	養殖用地	26.892
286	高雄市	彌陀區	塩港段	380	274	一般農業區	養殖用地	38.685
287	高雄市	彌陀區	塩港段	381	219	暫未編定	暫未編定	172.436
288	高雄市	彌陀區	塩港段	381	221	暫未編定	暫未編定	13.961
289	高雄市	彌陀區	塩港段	381	222	暫未編定	暫未編定	45.394
290	高雄市	彌陀區	塩港段	382	227	暫未編定	暫未編定	537.277
291	高雄市	彌陀區	塩港段	382	222	暫未編定	暫未編定	1150.933
292	高雄市	彌陀區	塩港段	382	226	暫未編定	暫未編定	1091.933
293	高雄市	彌陀區	塩港段	382	248	暫未編定	暫未編定	1266.903
294	高雄市	彌陀區	塩港段	382	225	暫未編定	暫未編定	1084.487
295	高雄市	彌陀區	塩港段	382	231	暫未編定	暫未編定	3426.759
296	高雄市	彌陀區	塩港段	382	229	暫未編定	暫未編定	1373.449
297	高雄市	彌陀區	塩港段	382	230-1	暫未編定	暫未編定	7.083
298	高雄市	彌陀區	塩港段	382	216	暫未編定	暫未編定	3640.775
299	高雄市	彌陀區	塩港段	382	230	暫未編定	暫未編定	775.539
300	高雄市	彌陀區	塩港段	382	217	暫未編定	暫未編定	856.029
301	高雄市	彌陀區	塩港段	382	269	暫未編定	暫未編定	3139.755
302	高雄市	彌陀區	塩港段	382	266	暫未編定	暫未編定	667.011
303	高雄市	彌陀區	塩港段	382	276	暫未編定	暫未編定	3992.761
304	高雄市	彌陀區	塩港段	382	277	暫未編定	暫未編定	1160.74

305	高雄市	彌陀區	塩港段	382	293	暫未編定	暫未編定	175.085
306	高雄市	彌陀區	塩港段	382	275	暫未編定	暫未編定	19.359
307	高雄市	彌陀區	塩港段	382	264	暫未編定	暫未編定	135.412
308	高雄市	彌陀區	塩港段	383	277	暫未編定	暫未編定	0.868
309	高雄市	彌陀區	塩港段	383	275	暫未編定	暫未編定	2288.012
310	高雄市	彌陀區	塩港段	383	264	暫未編定	暫未編定	3098.467
311	高雄市	彌陀區	塩港段	383	274	暫未編定	暫未編定	5.327
312	高雄市	彌陀區	塩港段	384	274	暫未編定	暫未編定	2981.035
313	高雄市	彌陀區	塩港段	384	264	暫未編定	暫未編定	1.005
314	高雄市	彌陀區	塩港段	384	267	暫未編定	暫未編定	2548.189
315	高雄市	彌陀區	塩港段	384	273-1	暫未編定	暫未編定	3.366
316	高雄市	彌陀區	塩港段	384	273	暫未編定	暫未編定	7.424
317	高雄市	彌陀區	塩港段	384	271	暫未編定	暫未編定	32.839
318	高雄市	彌陀區	塩港段	385	273-1	暫未編定	暫未編定	1525.867
319	高雄市	彌陀區	塩港段	385	273	暫未編定	暫未編定	2561.526
320	高雄市	彌陀區	塩港段	385	271	暫未編定	暫未編定	3005.22
321	高雄市	彌陀區	塩港段	385	271-1	暫未編定	暫未編定	661.79
322	高雄市	彌陀區	塩港段	385	272	暫未編定	暫未編定	2614.039
323	高雄市	彌陀區	塩港段	385	263	暫未編定	暫未編定	2271.276
324	高雄市	彌陀區	塩港段	385	261	暫未編定	暫未編定	71.087
325	高雄市	彌陀區	塩港段	385	262	暫未編定	暫未編定	1923.041
326	高雄市	彌陀區	塩港段	385	259	暫未編定	暫未編定	2144.535
327	高雄市	彌陀區	塩港段	386	288	暫未編定	暫未編定	140.182
328	高雄市	彌陀區	塩港段	386	288-1	暫未編定	暫未編定	114.652
329	高雄市	彌陀區	塩港段	386	261	暫未編定	暫未編定	112.179
330	高雄市	彌陀區	塩港段	386	260	暫未編定	暫未編定	122.743
331	高雄市	彌陀區	塩港段	386	262	暫未編定	暫未編定	91.86
332	高雄市	彌陀區	塩港段	386	323	暫未編定	暫未編定	74.034
333	高雄市	彌陀區	塩港段	386	329	暫未編定	暫未編定	104.556
334	高雄市	彌陀區	塩港段	386	259	暫未編定	暫未編定	71.077
335	高雄市	彌陀區	塩港段	386	303	暫未編定	暫未編定	154.207
336	高雄市	彌陀區	塩港段	387	254	暫未編定	暫未編定	23.572
337	高雄市	彌陀區	塩港段	388	227	一般農業區	養殖用地	3240.78
338	高雄市	彌陀區	塩港段	388	626	一般農業區	養殖用地	4452.89
339	高雄市	彌陀區	塩港段	388	226	一般農業區	養殖用地	932.205
340	高雄市	彌陀區	塩港段	388	625	一般農業區	養殖用地	2251.882
341	高雄市	彌陀區	塩港段	388	225	一般農業區	養殖用地	1909.328
342	高雄市	彌陀區	塩港段	388	231	一般農業區	養殖用地	248.864
343	高雄市	彌陀區	塩港段	388	230-1	一般農業區	養殖用地	2576.829
344	高雄市	彌陀區	塩港段	388	230	一般農業區	養殖用地	2178.649
345	高雄市	彌陀區	塩港段	388	277	一般農業區	養殖用地	1930.759
346	高雄市	彌陀區	塩港段	389	228-1	一般農業區	水利用地	0.098
347	高雄市	彌陀區	塩港段	39	597	一般農業區	養殖用地	909.647
348	高雄市	彌陀區	塩港段	390	617	一般農業區	水利用地	77.504
349	高雄市	彌陀區	塩港段	390	635	一般農業區	水利用地	25.092
350	高雄市	彌陀區	塩港段	390	635	一般農業區	水利用地	7.281
351	高雄市	彌陀區	塩港段	390	635	一般農業區	水利用地	9.897
352	高雄市	彌陀區	港口段	394	1578	一般農業區	養殖用地	457.554
353	高雄市	彌陀區	港口段	394	1590	一般農業區	養殖用地	721.175
354	高雄市	彌陀區	港口段	394	1164	一般農業區	養殖用地	2976.979
355	高雄市	彌陀區	港口段	394	1166	一般農業區	養殖用地	378.264

356	高雄市	彌陀區	港口段	394	1166-1	一般農業區	養殖用地	1066.311
357	高雄市	彌陀區	港口段	394	1168	一般農業區	養殖用地	2918.806
358	高雄市	彌陀區	港口段	394	1165	一般農業區	養殖用地	1900.813
359	高雄市	彌陀區	港口段	394	1184-1	一般農業區	養殖用地	2737.319
360	高雄市	彌陀區	港口段	394	1167	一般農業區	養殖用地	2578.782
361	高雄市	彌陀區	港口段	394	1185	一般農業區	養殖用地	2058.125
362	高雄市	彌陀區	港口段	394	1183	一般農業區	養殖用地	423.739
363	高雄市	彌陀區	港口段	394	1184	一般農業區	養殖用地	2485.563
364	高雄市	彌陀區	港口段	394	1186	一般農業區	養殖用地	3401.028
365	高雄市	彌陀區	港口段	394	1181	一般農業區	養殖用地	3383.211
366	高雄市	彌陀區	港口段	394	1190	一般農業區	養殖用地	327.734
367	高雄市	彌陀區	港口段	394	1186-1	一般農業區	養殖用地	1918.255
368	高雄市	彌陀區	港口段	394	1189	一般農業區	養殖用地	3922.247
369	高雄市	彌陀區	港口段	394	1174	一般農業區	養殖用地	47.821
370	高雄市	彌陀區	港口段	395	1186-1	一般農業區	養殖用地	3.424
371	高雄市	彌陀區	塩港段	4	935	一般農業區	農牧用地	5.018
372	高雄市	彌陀區	塩港段	40	599	一般農業區	養殖用地	920.722
373	高雄市	彌陀區	塩港段	404	1038	一般農業區	水利用地	524.565
374	高雄市	彌陀區	塩港段	404	1037	一般農業區	水利用地	495.101
375	高雄市	彌陀區	塩港段	405	1038	一般農業區	養殖用地	3740.555
376	高雄市	彌陀區	塩港段	405	1037	一般農業區	養殖用地	742.718
377	高雄市	彌陀區	塩港段	406	1037	一般農業區	養殖用地	2701.145
378	高雄市	彌陀區	塩港段	407	1040	一般農業區	水利用地	260.251
379	高雄市	彌陀區	塩港段	407	1047	一般農業區	水利用地	1.002
380	高雄市	彌陀區	塩港段	407	1074	一般農業區	水利用地	34.358
381	高雄市	彌陀區	塩港段	407	1074	一般農業區	水利用地	5.858
382	高雄市	彌陀區	塩港段	407	1074	一般農業區	水利用地	109.284
383	高雄市	彌陀區	塩港段	407	1070	一般農業區	水利用地	133.002
384	高雄市	彌陀區	塩港段	407	707	一般農業區	水利用地	66.599
385	高雄市	彌陀區	塩港段	407	708	一般農業區	水利用地	415.721
386	高雄市	彌陀區	塩港段	407	718	一般農業區	水利用地	191.844
387	高雄市	彌陀區	塩港段	407	713	一般農業區	水利用地	73.522
388	高雄市	彌陀區	塩港段	407	715	一般農業區	水利用地	9.368
389	高雄市	彌陀區	塩港段	408	1038	一般農業區	養殖用地	1116.053
390	高雄市	彌陀區	塩港段	408	1037	一般農業區	養殖用地	155.421
391	高雄市	彌陀區	塩港段	408-1	1042	一般農業區	養殖用地	6363.605
392	高雄市	彌陀區	塩港段	408-1	1027	一般農業區	養殖用地	11.435
393	高雄市	彌陀區	塩港段	408-1	1027	一般農業區	養殖用地	471.484
394	高雄市	彌陀區	塩港段	408-1	1038	一般農業區	養殖用地	4.349
395	高雄市	彌陀區	塩港段	408-1	1038	一般農業區	養殖用地	124.471
396	高雄市	彌陀區	塩港段	408-1	1051	一般農業區	養殖用地	481.087
397	高雄市	彌陀區	塩港段	408-1	1041	一般農業區	養殖用地	6670.664
398	高雄市	彌陀區	塩港段	408-1	1032	一般農業區	養殖用地	127.665
399	高雄市	彌陀區	塩港段	408-1	1040	一般農業區	養殖用地	7384.83
400	高雄市	彌陀區	塩港段	408-2	1032	一般農業區	養殖用地	225.97
401	高雄市	彌陀區	塩港段	408-2	1041	一般農業區	養殖用地	1538.18
402	高雄市	彌陀區	塩港段	408-2	1049	一般農業區	養殖用地	5835.814
403	高雄市	彌陀區	塩港段	408-2	668	一般農業區	養殖用地	210.371
404	高雄市	彌陀區	塩港段	408-2	1040	一般農業區	養殖用地	299.171
405	高雄市	彌陀區	塩港段	408-2	1047	一般農業區	養殖用地	6561.124
406	高雄市	彌陀區	塩港段	408-3	668	一般農業區	養殖用地	131.079

407	高雄市	彌陀區	塩港段	408-3	1049	一般農業區	養殖用地	3170.492
408	高雄市	彌陀區	塩港段	408-3	666	一般農業區	養殖用地	188.556
409	高雄市	彌陀區	塩港段	408-3	1053	一般農業區	養殖用地	4729.137
410	高雄市	彌陀區	塩港段	408-3	1047	一般農業區	養殖用地	834.792
411	高雄市	彌陀區	塩港段	408-3	1035	一般農業區	養殖用地	5837.945
412	高雄市	彌陀區	塩港段	408-3	1033	一般農業區	養殖用地	4630.134
413	高雄市	彌陀區	塩港段	408-4	1033	一般農業區	養殖用地	26.684
414	高雄市	彌陀區	塩港段	408-4	1070	一般農業區	養殖用地	4732.276
415	高雄市	彌陀區	塩港段	408-4	707	一般農業區	養殖用地	3843.837
416	高雄市	彌陀區	塩港段	408-4	1081	一般農業區	養殖用地	3273.913
417	高雄市	彌陀區	塩港段	408-5	1035	一般農業區	養殖用地	0.129
418	高雄市	彌陀區	塩港段	41	599	一般農業區	養殖用地	1017.184
419	高雄市	彌陀區	塩港段	410	681	一般農業區	養殖用地	55.296
420	高雄市	彌陀區	塩港段	410	666	一般農業區	養殖用地	4830.385
421	高雄市	彌陀區	塩港段	410	681	一般農業區	養殖用地	8.945
422	高雄市	彌陀區	塩港段	410	669	一般農業區	養殖用地	3945.436
423	高雄市	彌陀區	塩港段	410	670	一般農業區	養殖用地	2.329
424	高雄市	彌陀區	塩港段	410	675	一般農業區	養殖用地	2928.423
425	高雄市	彌陀區	塩港段	410	712	一般農業區	養殖用地	4.818
426	高雄市	彌陀區	塩港段	410	717	一般農業區	養殖用地	2373.107
427	高雄市	彌陀區	塩港段	410-1	712	一般農業區	養殖用地	12.714
428	高雄市	彌陀區	塩港段	410-1	675	一般農業區	養殖用地	19.188
429	高雄市	彌陀區	塩港段	411	666	一般農業區	養殖用地	194.759
430	高雄市	彌陀區	塩港段	411	1033	一般農業區	養殖用地	107.541
431	高雄市	彌陀區	塩港段	411	669	一般農業區	養殖用地	72.494
432	高雄市	彌陀區	塩港段	411	706	一般農業區	養殖用地	1718.853
433	高雄市	彌陀區	塩港段	411	707	一般農業區	養殖用地	614.444
434	高雄市	彌陀區	塩港段	411	705	一般農業區	養殖用地	200.595
435	高雄市	彌陀區	塩港段	411	708	一般農業區	養殖用地	8.855
436	高雄市	彌陀區	塩港段	412	669	一般農業區	養殖用地	1062.207
437	高雄市	彌陀區	塩港段	412	717	一般農業區	養殖用地	1446.006
438	高雄市	彌陀區	塩港段	412	706	一般農業區	養殖用地	94.417
439	高雄市	彌陀區	塩港段	412	705	一般農業區	養殖用地	2386.014
440	高雄市	彌陀區	塩港段	412	718	一般農業區	養殖用地	85.736
441	高雄市	彌陀區	塩港段	412	708	一般農業區	養殖用地	658.334
442	高雄市	彌陀區	塩港段	413	712	一般農業區	養殖用地	4920.455
443	高雄市	彌陀區	塩港段	413	717	一般農業區	養殖用地	66.017
444	高雄市	彌陀區	塩港段	413	718	一般農業區	養殖用地	4571.052
445	高雄市	彌陀區	塩港段	413	713	一般農業區	養殖用地	3984.116
446	高雄市	彌陀區	塩港段	413	715	一般農業區	養殖用地	970.755
447	高雄市	彌陀區	塩港段	413	714	一般農業區	養殖用地	1776.264
448	高雄市	彌陀區	塩港段	413	708	一般農業區	養殖用地	1867.222
449	高雄市	彌陀區	塩港段	413	716	一般農業區	養殖用地	0.016
450	高雄市	彌陀區	塩港段	414	708	一般農業區	養殖用地	3.36
451	高雄市	彌陀區	塩港段	414	719-1	一般農業區	養殖用地	553.864
452	高雄市	彌陀區	塩港段	414-1	719-1	一般農業區	養殖用地	447.339
453	高雄市	彌陀區	塩港段	414-1	719	一般農業區	養殖用地	3642.633
454	高雄市	彌陀區	塩港段	414-1	709	一般農業區	養殖用地	5373.959
455	高雄市	彌陀區	塩港段	416	727	一般農業區	養殖用地	332.589
456	高雄市	彌陀區	塩港段	416	716	一般農業區	養殖用地	2988.762
457	高雄市	彌陀區	塩港段	416	715	一般農業區	養殖用地	178.397



458	高雄市	彌陀區	塩港段	416	715	一般農業區	養殖用地	1.798
459	高雄市	彌陀區	塩港段	416-3	726	一般農業區	養殖用地	255.085
460	高雄市	彌陀區	塩港段	416-3	727	一般農業區	養殖用地	3912.458
461	高雄市	彌陀區	塩港段	416-4	726	一般農業區	養殖用地	4221.328
462	高雄市	彌陀區	塩港段	416-4	349	一般農業區	養殖用地	20.275
463	高雄市	彌陀區	塩港段	416-4	337	一般農業區	養殖用地	15.621
464	高雄市	彌陀區	塩港段	416-4	337	一般農業區	養殖用地	4.313
465	高雄市	彌陀區	塩港段	417	337	一般農業區	養殖用地	2879.729
466	高雄市	彌陀區	塩港段	418	349	一般農業區	養殖用地	2068.136
467	高雄市	彌陀區	塩港段	419	712	一般農業區	水利用地	303.588
468	高雄市	彌陀區	塩港段	419	696	一般農業區	水利用地	73.607
469	高雄市	彌陀區	塩港段	419	348	一般農業區	水利用地	195.058
470	高雄市	彌陀區	塩港段	419	712	一般農業區	水利用地	6.317
471	高雄市	彌陀區	塩港段	419	726	一般農業區	水利用地	9.272
472	高雄市	彌陀區	塩港段	419	727	一般農業區	水利用地	99.712
473	高雄市	彌陀區	塩港段	42	601-1	一般農業區	養殖用地	2568.036
474	高雄市	彌陀區	塩港段	42	600	一般農業區	養殖用地	74.171
475	高雄市	彌陀區	塩港段	42	601	一般農業區	養殖用地	1871.597
476	高雄市	彌陀區	塩港段	421-1	352	暫未編定	暫未編定	128.473
477	高雄市	彌陀區	塩港段	421-1	347	暫未編定	暫未編定	24.706
478	高雄市	彌陀區	塩港段	423	349	暫未編定	暫未編定	52.754
479	高雄市	彌陀區	塩港段	423	337	暫未編定	暫未編定	789.663
480	高雄市	彌陀區	塩港段	424	349	暫未編定	暫未編定	5.305
481	高雄市	彌陀區	塩港段	425	346	暫未編定	暫未編定	26.772
482	高雄市	彌陀區	塩港段	425	347	暫未編定	暫未編定	2040.122
483	高雄市	彌陀區	塩港段	425	297-2	暫未編定	暫未編定	6.413
484	高雄市	彌陀區	塩港段	425	349	暫未編定	暫未編定	2.666
485	高雄市	彌陀區	塩港段	425	352	暫未編定	暫未編定	1726.015
486	高雄市	彌陀區	塩港段	425	352	暫未編定	暫未編定	0.655
487	高雄市	彌陀區	塩港段	426	352	暫未編定	暫未編定	49.187
488	高雄市	彌陀區	塩港段	426	352	暫未編定	暫未編定	8.564
489	高雄市	彌陀區	塩港段	427	297-1	暫未編定	暫未編定	0.183
490	高雄市	彌陀區	塩港段	427	349	暫未編定	暫未編定	2113.801
491	高雄市	彌陀區	塩港段	428	296	暫未編定	暫未編定	0.494
492	高雄市	彌陀區	塩港段	428	297-1	暫未編定	暫未編定	248.346
493	高雄市	彌陀區	塩港段	428	348	暫未編定	暫未編定	35.177
494	高雄市	彌陀區	塩港段	428	349	暫未編定	暫未編定	1.022
495	高雄市	彌陀區	塩港段	43	600	一般農業區	養殖用地	5197.632
496	高雄市	彌陀區	塩港段	432	311	暫未編定	暫未編定	11.049
497	高雄市	彌陀區	塩港段	432	299	暫未編定	暫未編定	1.899
498	高雄市	彌陀區	塩港段	432	299	暫未編定	暫未編定	12.906
499	高雄市	彌陀區	塩港段	433	299	暫未編定	暫未編定	17.028
500	高雄市	彌陀區	塩港段	433-1	296	暫未編定	暫未編定	6.15
501	高雄市	彌陀區	塩港段	433-1	297-1	暫未編定	暫未編定	1606.805
502	高雄市	彌陀區	塩港段	434-1	331	暫未編定	暫未編定	0.01
503	高雄市	彌陀區	塩港段	434-1	313	暫未編定	暫未編定	8.291
504	高雄市	彌陀區	塩港段	435	296	暫未編定	暫未編定	3186.722
505	高雄市	彌陀區	塩港段	436	296	暫未編定	暫未編定	12.861
506	高雄市	彌陀區	塩港段	436	297-1	暫未編定	暫未編定	69.808
507	高雄市	彌陀區	塩港段	436	297-2	暫未編定	暫未編定	3673.014
508	高雄市	彌陀區	塩港段	436	346	暫未編定	暫未編定	0.279

509	高雄市	彌陀區	塩港段	437	346	暫未編定	暫未編定	657.089
510	高雄市	彌陀區	塩港段	437-1	346	暫未編定	暫未編定	412.723
511	高雄市	彌陀區	塩港段	437-3	296	暫未編定	暫未編定	16.269
512	高雄市	彌陀區	港口段	44	1229	一般農業區	水利用地	0.919
513	高雄市	彌陀區	港口段	44	891-3	一般農業區	水利用地	7.577
514	高雄市	彌陀區	塩港段	443	359	暫未編定	暫未編定	876.331
515	高雄市	彌陀區	塩港段	446	357	暫未編定	暫未編定	202.605
516	高雄市	彌陀區	塩港段	446	359	暫未編定	暫未編定	1705.522
517	高雄市	彌陀區	塩港段	446	296	暫未編定	暫未編定	49.818
518	高雄市	彌陀區	塩港段	447	357	暫未編定	暫未編定	156.138
519	高雄市	彌陀區	港口段	45	1229	一般農業區	養殖用地	766.033
520	高雄市	彌陀區	塩港段	450	328	暫未編定	暫未編定	0.375
521	高雄市	彌陀區	塩港段	450	313	暫未編定	暫未編定	4195.413
522	高雄市	彌陀區	塩港段	450	331	暫未編定	暫未編定	5.247
523	高雄市	彌陀區	塩港段	450	314	暫未編定	暫未編定	57.477
524	高雄市	彌陀區	塩港段	450	314	暫未編定	暫未編定	0.856
525	高雄市	彌陀區	塩港段	451	330	暫未編定	暫未編定	15.836
526	高雄市	彌陀區	塩港段	451	320	暫未編定	暫未編定	89.594
527	高雄市	彌陀區	塩港段	451	331-1	暫未編定	暫未編定	1516.766
528	高雄市	彌陀區	塩港段	451	302	暫未編定	暫未編定	13.736
529	高雄市	彌陀區	塩港段	451	331	暫未編定	暫未編定	1963.568
530	高雄市	彌陀區	塩港段	451	328	暫未編定	暫未編定	2.19
531	高雄市	彌陀區	塩港段	451	313	暫未編定	暫未編定	3.205
532	高雄市	彌陀區	塩港段	452	329	暫未編定	暫未編定	2955.655
533	高雄市	彌陀區	塩港段	452	303	暫未編定	暫未編定	3339.773
534	高雄市	彌陀區	塩港段	452	330	暫未編定	暫未編定	2563.904
535	高雄市	彌陀區	塩港段	452	302	暫未編定	暫未編定	2485.495
536	高雄市	彌陀區	塩港段	453	323	暫未編定	暫未編定	3417.968
537	高雄市	彌陀區	塩港段	453	322	暫未編定	暫未編定	3.28
538	高雄市	彌陀區	塩港段	453	329	暫未編定	暫未編定	4.076
539	高雄市	彌陀區	塩港段	453	324	暫未編定	暫未編定	3696.622
540	高雄市	彌陀區	塩港段	453	330	暫未編定	暫未編定	2.622
541	高雄市	彌陀區	塩港段	453	321	暫未編定	暫未編定	59.741
542	高雄市	彌陀區	塩港段	453	330	暫未編定	暫未編定	10.507
543	高雄市	彌陀區	塩港段	454	322	暫未編定	暫未編定	2278.991
544	高雄市	彌陀區	塩港段	454	323	暫未編定	暫未編定	53.492
545	高雄市	彌陀區	塩港段	454	321	暫未編定	暫未編定	1746.266
546	高雄市	彌陀區	塩港段	454	324	暫未編定	暫未編定	95.964
547	高雄市	彌陀區	塩港段	455	321	暫未編定	暫未編定	739.794
548	高雄市	彌陀區	塩港段	456	324	暫未編定	暫未編定	21.788
549	高雄市	彌陀區	塩港段	456	321	暫未編定	暫未編定	1736.756
550	高雄市	彌陀區	塩港段	457	321	暫未編定	暫未編定	48.45
551	高雄市	彌陀區	塩港段	457	324	暫未編定	暫未編定	20.219
552	高雄市	彌陀區	塩港段	457	320	暫未編定	暫未編定	473.395
553	高雄市	彌陀區	塩港段	458	321	暫未編定	暫未編定	81.559
554	高雄市	彌陀區	塩港段	458	320	暫未編定	暫未編定	2022.41
555	高雄市	彌陀區	塩港段	458-1	328	暫未編定	暫未編定	2943.402
556	高雄市	彌陀區	塩港段	458-1	331	暫未編定	暫未編定	13.932
557	高雄市	彌陀區	塩港段	459	328	暫未編定	暫未編定	884.826
558	高雄市	彌陀區	塩港段	460	321	暫未編定	暫未編定	75.825
559	高雄市	彌陀區	塩港段	460	294	暫未編定	暫未編定	118.215

560	高雄市	彌陀區	塩港段	461	321	暫未編定	暫未編定	6.548
561	高雄市	彌陀區	塩港段	461	327	暫未編定	暫未編定	3908.943
562	高雄市	彌陀區	塩港段	461	294	暫未編定	暫未編定	14.012
563	高雄市	彌陀區	塩港段	461	294	暫未編定	暫未編定	0.504
564	高雄市	彌陀區	塩港段	462	294	暫未編定	暫未編定	2149.109
565	高雄市	彌陀區	塩港段	462	327	暫未編定	暫未編定	3.692
566	高雄市	彌陀區	塩港段	462	327	暫未編定	暫未編定	11.378
567	高雄市	彌陀區	塩港段	463-7	328	暫未編定	暫未編定	4.545
568	高雄市	彌陀區	塩港段	463-7	294	暫未編定	暫未編定	55.85
569	高雄市	彌陀區	塩港段	463-7	316	暫未編定	暫未編定	3690.537
570	高雄市	彌陀區	塩港段	463-7	294	暫未編定	暫未編定	113.037
571	高雄市	彌陀區	塩港段	463-8	328	暫未編定	暫未編定	53.957
572	高雄市	彌陀區	塩港段	463-8	314	暫未編定	暫未編定	3551.126
573	高雄市	彌陀區	塩港段	463-8	316	暫未編定	暫未編定	179.605
574	高雄市	彌陀區	塩港段	463-8	313	暫未編定	暫未編定	11.342
575	高雄市	彌陀區	塩港段	465	294	暫未編定	暫未編定	50.02
576	高雄市	彌陀區	塩港段	506	357	暫未編定	暫未編定	890.669
577	高雄市	彌陀區	彌海段	517-5	360	暫未編定	暫未編定	44.125
578	高雄市	彌陀區	彌海段	519	354	暫未編定	暫未編定	510.085
579	高雄市	彌陀區	塩港段	522	327	暫未編定	暫未編定	1.33
580	高雄市	彌陀區	塩港段	523	326	暫未編定	暫未編定	980.559
581	高雄市	彌陀區	彌海段	523	341	暫未編定	暫未編定	4.918
582	高雄市	彌陀區	塩港段	524	254	暫未編定	暫未編定	2259.501
583	高雄市	彌陀區	塩港段	524	326	暫未編定	暫未編定	724.325
584	高雄市	彌陀區	彌海段	524	354	暫未編定	暫未編定	70.782
585	高雄市	彌陀區	彌海段	525	731	一般農業區	養殖用地	0.21
586	高雄市	彌陀區	彌海段	525	725	一般農業區	養殖用地	4369.146
587	高雄市	彌陀區	彌海段	525	723	一般農業區	養殖用地	118.845
588	高雄市	彌陀區	彌海段	525	334	一般農業區	養殖用地	27.476
589	高雄市	彌陀區	彌海段	525	389	一般農業區	養殖用地	1950.385
590	高雄市	彌陀區	彌海段	525	760	一般農業區	養殖用地	4210.925
591	高雄市	彌陀區	彌海段	525	762	一般農業區	養殖用地	4.57
592	高雄市	彌陀區	彌海段	525	745	一般農業區	養殖用地	3422.724
593	高雄市	彌陀區	彌海段	525	758	一般農業區	養殖用地	2540.31
594	高雄市	彌陀區	彌海段	525	759	一般農業區	養殖用地	3280.146
595	高雄市	彌陀區	彌海段	525-1	394	一般農業區	養殖用地	1916.156
596	高雄市	彌陀區	彌海段	525-1	394-1	一般農業區	養殖用地	3121.863
597	高雄市	彌陀區	彌海段	525-10	763	一般農業區	養殖用地	465.07
598	高雄市	彌陀區	彌海段	525-11	763	一般農業區	養殖用地	397.574
599	高雄市	彌陀區	彌海段	525-12	763	一般農業區	養殖用地	918.297
600	高雄市	彌陀區	彌海段	525-13	763	一般農業區	養殖用地	2654.319
601	高雄市	彌陀區	彌海段	525-13	784	一般農業區	養殖用地	0.699
602	高雄市	彌陀區	彌海段	525-14	745	一般農業區	養殖用地	57.335
603	高雄市	彌陀區	彌海段	525-14	394-1	一般農業區	養殖用地	34.511
604	高雄市	彌陀區	彌海段	525-14	763	一般農業區	養殖用地	32.166
605	高雄市	彌陀區	彌海段	525-15	775	一般農業區	養殖用地	3845.164
606	高雄市	彌陀區	彌海段	525-15	773	一般農業區	養殖用地	4537.936
607	高雄市	彌陀區	彌海段	525-15	777	一般農業區	養殖用地	7067.867
608	高雄市	彌陀區	彌海段	525-15	767	一般農業區	養殖用地	7290.229
609	高雄市	彌陀區	彌海段	525-15	771	一般農業區	養殖用地	56.933
610	高雄市	彌陀區	彌海段	525-15	770	一般農業區	養殖用地	137.493

611	高雄市	彌陀區	彌海段	525-15	778	一般農業區	養殖用地	115.835
612	高雄市	彌陀區	彌海段	525-15	766	一般農業區	養殖用地	0.932
613	高雄市	彌陀區	彌海段	525-15	766	一般農業區	養殖用地	4.358
614	高雄市	彌陀區	彌海段	525-16	775	一般農業區	養殖用地	0.547
615	高雄市	彌陀區	彌海段	525-16	773	一般農業區	養殖用地	0.083
616	高雄市	彌陀區	彌海段	525-17	748	一般農業區	養殖用地	8029.959
617	高雄市	彌陀區	彌海段	525-17	752	一般農業區	養殖用地	6168.668
618	高雄市	彌陀區	彌海段	525-17	742	一般農業區	養殖用地	5433.202
619	高雄市	彌陀區	彌海段	525-18	743	一般農業區	養殖用地	7953.961
620	高雄市	彌陀區	彌海段	525-18	737	一般農業區	養殖用地	8254.705
621	高雄市	彌陀區	彌海段	525-18	742	一般農業區	養殖用地	22.209
622	高雄市	彌陀區	彌海段	525-19	738	一般農業區	養殖用地	501.063
623	高雄市	彌陀區	彌海段	525-19	744	一般農業區	養殖用地	7355.275
624	高雄市	彌陀區	彌海段	525-19	745	一般農業區	養殖用地	11.941
625	高雄市	彌陀區	彌海段	525-19	740	一般農業區	養殖用地	936.994
626	高雄市	彌陀區	彌海段	525-19	743	一般農業區	養殖用地	135.409
627	高雄市	彌陀區	彌海段	525-19	737	一般農業區	養殖用地	70.121
628	高雄市	彌陀區	彌海段	525-2	394	一般農業區	養殖用地	718.443
629	高雄市	彌陀區	彌海段	525-2	394-1	一般農業區	養殖用地	1481.848
630	高雄市	彌陀區	彌海段	525-2	395	一般農業區	養殖用地	1495.211
631	高雄市	彌陀區	彌海段	525-2	395-1	一般農業區	養殖用地	476.611
632	高雄市	彌陀區	彌海段	525-2	763	一般農業區	養殖用地	912.59
633	高雄市	彌陀區	彌海段	525-20	738	一般農業區	養殖用地	2020.691
634	高雄市	彌陀區	彌海段	525-20	740	一般農業區	養殖用地	4719.747
635	高雄市	彌陀區	彌海段	525-20	737	一般農業區	養殖用地	745.87
636	高雄市	彌陀區	彌海段	525-21	756	一般農業區	養殖用地	0.632
637	高雄市	彌陀區	彌海段	525-22	711	一般農業區	養殖用地	72.988
638	高雄市	彌陀區	彌海段	525-22	756	一般農業區	養殖用地	5264.566
639	高雄市	彌陀區	彌海段	525-22	762	一般農業區	養殖用地	84.927
640	高雄市	彌陀區	彌海段	525-23	761	一般農業區	養殖用地	3710.906
641	高雄市	彌陀區	彌海段	525-23	725	一般農業區	養殖用地	14.911
642	高雄市	彌陀區	彌海段	525-23	762	一般農業區	養殖用地	3576.625
643	高雄市	彌陀區	彌海段	525-23	760	一般農業區	養殖用地	0.116
644	高雄市	彌陀區	彌海段	525-24	711	一般農業區	養殖用地	4819.489
645	高雄市	彌陀區	彌海段	525-24	761	一般農業區	養殖用地	681.136
646	高雄市	彌陀區	彌海段	525-25	700	一般農業區	養殖用地	4100.001
647	高雄市	彌陀區	彌海段	525-25	722	一般農業區	養殖用地	3960.812
648	高雄市	彌陀區	彌海段	525-25	754	一般農業區	養殖用地	3946.623
649	高雄市	彌陀區	彌海段	525-25	755	一般農業區	養殖用地	3400.796
650	高雄市	彌陀區	彌海段	525-26	721	一般農業區	養殖用地	3935.183
651	高雄市	彌陀區	彌海段	525-26	710	一般農業區	養殖用地	3774.269
652	高雄市	彌陀區	彌海段	525-26	720	一般農業區	養殖用地	4124.324
653	高雄市	彌陀區	彌海段	525-26	731	一般農業區	養殖用地	5147.405
654	高雄市	彌陀區	彌海段	525-26	725	一般農業區	養殖用地	0.009
655	高雄市	彌陀區	彌海段	525-27	721	一般農業區	養殖用地	32.456
656	高雄市	彌陀區	彌海段	525-27	720	一般農業區	養殖用地	105.803
657	高雄市	彌陀區	彌海段	525-3	395	一般農業區	養殖用地	195.501
658	高雄市	彌陀區	彌海段	525-3	395-1	一般農業區	養殖用地	1687.361
659	高雄市	彌陀區	彌海段	525-4	395	一般農業區	養殖用地	54.481
660	高雄市	彌陀區	彌海段	525-4	395-1	一般農業區	養殖用地	988.731
661	高雄市	彌陀區	彌海段	525-5	395-1	一般農業區	養殖用地	204.892

662	高雄市	彌陀區	彌海段	525-5	763	一般農業區	養殖用地	12.205
663	高雄市	彌陀區	彌海段	525-6	763	一般農業區	養殖用地	713.243
664	高雄市	彌陀區	彌海段	525-6	395-1	一般農業區	養殖用地	47.248
665	高雄市	彌陀區	彌海段	525-6	395-1	一般農業區	養殖用地	0.045
666	高雄市	彌陀區	彌海段	525-7	763	一般農業區	養殖用地	613.5
667	高雄市	彌陀區	彌海段	525-8	763	一般農業區	養殖用地	464.216
668	高雄市	彌陀區	彌海段	525-9	763	一般農業區	養殖用地	464.634
669	高雄市	彌陀區	塩港段	526	254	暫未編定	暫未編定	77.003
670	高雄市	彌陀區	塩港段	526	86	暫未編定	暫未編定	2542.346
671	高雄市	彌陀區	塩港段	526	326	暫未編定	暫未編定	1068.582
672	高雄市	彌陀區	彌海段	526	719-1	一般農業區	交通用地	3.948
673	高雄市	彌陀區	彌海段	526	721	一般農業區	交通用地	444.187
674	高雄市	彌陀區	彌海段	526	719	一般農業區	交通用地	1.009
675	高雄市	彌陀區	彌海段	526	719	一般農業區	交通用地	3.834
676	高雄市	彌陀區	彌海段	526	710	一般農業區	交通用地	103.458
677	高雄市	彌陀區	彌海段	527	335	暫未編定	暫未編定	4.576
678	高雄市	彌陀區	彌海段	527	724	暫未編定	暫未編定	5.572
679	高雄市	彌陀區	彌海段	528	335	一般農業區	養殖用地	1042.875
680	高雄市	彌陀區	彌海段	528	724	一般農業區	養殖用地	3906.147
681	高雄市	彌陀區	彌海段	528	729	一般農業區	養殖用地	4042.79
682	高雄市	彌陀區	彌海段	528	336	一般農業區	養殖用地	2422.077
683	高雄市	彌陀區	彌海段	528	723	一般農業區	養殖用地	2249.182
684	高雄市	彌陀區	彌海段	528	731	一般農業區	養殖用地	0.805
685	高雄市	彌陀區	彌海段	528	334	一般農業區	養殖用地	780.604
686	高雄市	彌陀區	彌海段	529	360	暫未編定	暫未編定	5033.576
687	高雄市	彌陀區	彌海段	529	341	暫未編定	暫未編定	6789.998
688	高雄市	彌陀區	彌海段	529	99	暫未編定	暫未編定	8709.222
689	高雄市	彌陀區	彌海段	529	354	暫未編定	暫未編定	5828.518
690	高雄市	彌陀區	彌海段	529	355	暫未編定	暫未編定	5313.607
691	高雄市	彌陀區	彌海段	529	353	暫未編定	暫未編定	7222.199
692	高雄市	彌陀區	彌海段	529	335	暫未編定	暫未編定	2838.99
693	高雄市	彌陀區	彌海段	529	361	暫未編定	暫未編定	2336.605
694	高雄市	彌陀區	彌海段	529	340	暫未編定	暫未編定	4173.752
695	高雄市	彌陀區	彌海段	529	361-1	暫未編定	暫未編定	2632.067
696	高雄市	彌陀區	彌海段	529	350	暫未編定	暫未編定	3870.477
697	高雄市	彌陀區	彌海段	529	98	暫未編定	暫未編定	7994.295
698	高雄市	彌陀區	彌海段	529	336	暫未編定	暫未編定	602.226
699	高雄市	彌陀區	彌海段	529	358	暫未編定	暫未編定	6871.844
700	高雄市	彌陀區	彌海段	529	342	暫未編定	暫未編定	3826.639
701	高雄市	彌陀區	彌海段	529	343	暫未編定	暫未編定	4319.989
702	高雄市	彌陀區	彌海段	529	356	暫未編定	暫未編定	4177.149
703	高雄市	彌陀區	彌海段	529	351	暫未編定	暫未編定	499.02
704	高雄市	彌陀區	彌海段	529	334	暫未編定	暫未編定	2913.041
705	高雄市	彌陀區	彌海段	529	339	暫未編定	暫未編定	5311.062
706	高雄市	彌陀區	彌海段	529	338	暫未編定	暫未編定	2510.159
707	高雄市	彌陀區	彌海段	529	363	暫未編定	暫未編定	4245.308
708	高雄市	彌陀區	彌海段	529	100	暫未編定	暫未編定	7070.565
709	高雄市	彌陀區	彌海段	529	362	暫未編定	暫未編定	3257.629
710	高雄市	彌陀區	彌海段	529	392	暫未編定	暫未編定	4022.965
711	高雄市	彌陀區	彌海段	529	393	暫未編定	暫未編定	5483.094
712	高雄市	彌陀區	彌海段	529	390	暫未編定	暫未編定	3237.742

713	高雄市	彌陀區	彌海段	529	381	暫未編定	暫未編定	4464.968
714	高雄市	彌陀區	彌海段	529	375	暫未編定	暫未編定	4018.974
715	高雄市	彌陀區	彌海段	529	386	暫未編定	暫未編定	4811.556
716	高雄市	彌陀區	彌海段	529	116	暫未編定	暫未編定	4032.124
717	高雄市	彌陀區	彌海段	529	115	暫未編定	暫未編定	2094.623
718	高雄市	彌陀區	彌海段	529	365	暫未編定	暫未編定	4174.235
719	高雄市	彌陀區	彌海段	529	114	暫未編定	暫未編定	3355.76
720	高雄市	彌陀區	彌海段	529	369	暫未編定	暫未編定	722.566
721	高雄市	彌陀區	彌海段	529	382	暫未編定	暫未編定	4500.875
722	高雄市	彌陀區	彌海段	529	117	暫未編定	暫未編定	3871.183
723	高雄市	彌陀區	彌海段	529	371	暫未編定	暫未編定	3788.82
724	高雄市	彌陀區	彌海段	529	383	暫未編定	暫未編定	4026.302
725	高雄市	彌陀區	彌海段	529	368	暫未編定	暫未編定	3947.604
726	高雄市	彌陀區	彌海段	529	387	暫未編定	暫未編定	5403.878
727	高雄市	彌陀區	彌海段	529	376	暫未編定	暫未編定	1249.488
728	高雄市	彌陀區	彌海段	529	366	暫未編定	暫未編定	18.762
729	高雄市	彌陀區	彌海段	529	380	暫未編定	暫未編定	3889.506
730	高雄市	彌陀區	彌海段	529	373	暫未編定	暫未編定	3979.137
731	高雄市	彌陀區	彌海段	529	377	暫未編定	暫未編定	3591.61
732	高雄市	彌陀區	彌海段	529	372	暫未編定	暫未編定	4189.361
733	高雄市	彌陀區	彌海段	529	384	暫未編定	暫未編定	2051.608
734	高雄市	彌陀區	彌海段	529	378	暫未編定	暫未編定	5778.562
735	高雄市	彌陀區	彌海段	529	388	暫未編定	暫未編定	5528.739
736	高雄市	彌陀區	彌海段	529	385	暫未編定	暫未編定	2375.631
737	高雄市	彌陀區	彌海段	529	379	暫未編定	暫未編定	5955.603
738	高雄市	彌陀區	彌海段	529	374	暫未編定	暫未編定	2048.036
739	高雄市	彌陀區	彌海段	529	378-1	暫未編定	暫未編定	1518.65
740	高雄市	彌陀區	彌海段	529	367	暫未編定	暫未編定	6689.413
741	高雄市	彌陀區	彌海段	529	364	暫未編定	暫未編定	4425.497
742	高雄市	彌陀區	彌海段	529	403	暫未編定	暫未編定	5422.844
743	高雄市	彌陀區	彌海段	529	783	暫未編定	暫未編定	1210.022
744	高雄市	彌陀區	彌海段	529	400-1	暫未編定	暫未編定	2398.426
745	高雄市	彌陀區	彌海段	529	400	暫未編定	暫未編定	2427.325
746	高雄市	彌陀區	彌海段	529	401	暫未編定	暫未編定	3259.932
747	高雄市	彌陀區	彌海段	529	401-1	暫未編定	暫未編定	1366.289
748	高雄市	彌陀區	港口段	529-57	1038	一般農業區	養殖用地	2.574
749	高雄市	彌陀區	港口段	529-57	1037	一般農業區	養殖用地	7.065
750	高雄市	彌陀區	港口段	529-57	1082-1	一般農業區	養殖用地	150.539
751	高雄市	彌陀區	港口段	529-59	1038	一般農業區	養殖用地	40.622
752	高雄市	彌陀區	港口段	529-59	1038	一般農業區	養殖用地	2.875
753	高雄市	彌陀區	港口段	53	891-3	一般農業區	養殖用地	185.467
754	高雄市	彌陀區	港口段	53	891-2	一般農業區	養殖用地	11.444
755	高雄市	彌陀區	港口段	53	891-7	一般農業區	養殖用地	152.105
756	高雄市	彌陀區	港口段	53	891-6	一般農業區	養殖用地	16.497
757	高雄市	彌陀區	港口段	53	896	一般農業區	養殖用地	2.208
758	高雄市	彌陀區	港口段	530	1037	一般農業區	水利用地	80.741
759	高雄市	彌陀區	港口段	530	1050	一般農業區	水利用地	72.526
760	高雄市	彌陀區	港口段	530	1034	一般農業區	水利用地	51.836
761	高雄市	彌陀區	港口段	530	1082-1	一般農業區	水利用地	126.883
762	高雄市	彌陀區	彌海段	530	353	暫未編定	暫未編定	16.462
763	高雄市	彌陀區	彌海段	530	335	暫未編定	暫未編定	0.077

764	高雄市	彌陀區	港口段	531	1040	一般農業區	甲種建築用地	5.68
765	高雄市	彌陀區	彌海段	531	334	暫未編定	暫未編定	16.851
766	高雄市	彌陀區	彌海段	531	725	暫未編定	暫未編定	132.08
767	高雄市	彌陀區	彌海段	531	390	暫未編定	暫未編定	86.159
768	高雄市	彌陀區	彌海段	531	389	暫未編定	暫未編定	2232.794
769	高雄市	彌陀區	彌海段	531	365	暫未編定	暫未編定	38.834
770	高雄市	彌陀區	彌海段	531	366	暫未編定	暫未編定	3194.979
771	高雄市	彌陀區	彌海段	531	758	暫未編定	暫未編定	624.51
772	高雄市	彌陀區	彌海段	531-1	394	暫未編定	暫未編定	3133.158
773	高雄市	彌陀區	彌海段	531-2	395	暫未編定	暫未編定	1859.052
774	高雄市	彌陀區	彌海段	531-2	763	暫未編定	暫未編定	243.046
775	高雄市	彌陀區	港口段	532	1050	一般農業區	養殖用地	4603.246
776	高雄市	彌陀區	港口段	532	1036	一般農業區	養殖用地	3326.829
777	高雄市	彌陀區	港口段	532	1034	一般農業區	養殖用地	4502.911
778	高雄市	彌陀區	港口段	532	1082-1	一般農業區	養殖用地	2130.96
779	高雄市	彌陀區	港口段	532	1074	一般農業區	養殖用地	4024.853
780	高雄市	彌陀區	港口段	532-1	1050	一般農業區	養殖用地	8.153
781	高雄市	彌陀區	港口段	532-1	1036	一般農業區	養殖用地	1.053
782	高雄市	彌陀區	港口段	533	1036	一般農業區	養殖用地	1562.743
783	高雄市	彌陀區	港口段	533	1074	一般農業區	養殖用地	632.094
784	高雄市	彌陀區	港口段	534	1082-1	一般農業區	交通用地	69.813
785	高雄市	彌陀區	港口段	534	1082-1	一般農業區	交通用地	90.226
786	高雄市	彌陀區	彌海段	534	364	一般農業區	養殖用地	47.458
787	高雄市	彌陀區	彌海段	534	783	一般農業區	養殖用地	3204.004
788	高雄市	彌陀區	彌海段	534	401-1	一般農業區	養殖用地	1040.74
789	高雄市	彌陀區	彌海段	535	783	一般農業區	水利用地	618.573
790	高雄市	彌陀區	彌海段	535	401-1	一般農業區	水利用地	324.257
791	高雄市	彌陀區	彌海段	536	784	一般農業區	養殖用地	3766.519
792	高雄市	彌陀區	彌海段	536	783	一般農業區	養殖用地	15.507
793	高雄市	彌陀區	彌海段	536	776	一般農業區	養殖用地	3846.726
794	高雄市	彌陀區	彌海段	536	771	一般農業區	養殖用地	3528.418
795	高雄市	彌陀區	彌海段	536	785	一般農業區	養殖用地	3905.372
796	高雄市	彌陀區	彌海段	536	401-1	一般農業區	養殖用地	21.03
797	高雄市	彌陀區	彌海段	536	770	一般農業區	養殖用地	22.394
798	高雄市	彌陀區	塩港段	537	86	暫未編定	暫未編定	1916.839
799	高雄市	彌陀區	彌海段	537	771	一般農業區	養殖用地	14.673
800	高雄市	彌陀區	彌海段	537	770	一般農業區	養殖用地	3194.611
801	高雄市	彌陀區	彌海段	537	778	一般農業區	養殖用地	2608.101
802	高雄市	彌陀區	彌海段	538	778	一般農業區	特定目的事業用地	235.703
803	高雄市	彌陀區	彌海段	538	766	一般農業區	特定目的事業用地	140.051
804	高雄市	彌陀區	彌海段	539	781	一般農業區	養殖用地	2776.606
805	高雄市	彌陀區	彌海段	539	766	一般農業區	養殖用地	3029.87
806	高雄市	彌陀區	彌海段	539	1111	一般農業區	養殖用地	75.251
807	高雄市	彌陀區	港口段	54	891	一般農業區	養殖用地	65.253
808	高雄市	彌陀區	港口段	54	891-1	一般農業區	養殖用地	185.397
809	高雄市	彌陀區	港口段	54	891-2	一般農業區	養殖用地	191.342
810	高雄市	彌陀區	港口段	54	891-3	一般農業區	養殖用地	0.539
811	高雄市	彌陀區	港口段	54	891-6	一般農業區	養殖用地	157.628
812	高雄市	彌陀區	港口段	54	891-5	一般農業區	養殖用地	139
813	高雄市	彌陀區	彌海段	540	1112	一般農業區	養殖用地	2096.644
814	高雄市	彌陀區	彌海段	540	1111	一般農業區	養殖用地	3413.983

815	高雄市	彌陀區	彌海段	540	781	一般農業區	養殖用地	80.954
816	高雄市	彌陀區	彌海段	543	1034	一般農業區	交通用地	292.184
817	高雄市	彌陀區	彌海段	543	1082-1	一般農業區	交通用地	81.439
818	高雄市	彌陀區	彌海段	543	1082-1	一般農業區	交通用地	715.96
819	高雄市	彌陀區	港口段	55	884	一般農業區	養殖用地	228.161
820	高雄市	彌陀區	港口段	55	891	一般農業區	養殖用地	127.94
821	高雄市	彌陀區	港口段	55	885	一般農業區	養殖用地	306.4
822	高雄市	彌陀區	港口段	55	891-4	一般農業區	養殖用地	153.155
823	高雄市	彌陀區	港口段	55	891-5	一般農業區	養殖用地	31.502
824	高雄市	彌陀區	港口段	56	884	一般農業區	養殖用地	349.324
825	高雄市	彌陀區	港口段	56	885	一般農業區	養殖用地	353.119
826	高雄市	彌陀區	港口段	57	884	一般農業區	養殖用地	288.43
827	高雄市	彌陀區	港口段	57	885	一般農業區	養殖用地	397.92
828	高雄市	彌陀區	港口段	58	884	一般農業區	養殖用地	288.072
829	高雄市	彌陀區	港口段	58	885	一般農業區	養殖用地	427.274
830	高雄市	彌陀區	港口段	59	884	一般農業區	養殖用地	110.678
831	高雄市	彌陀區	港口段	59	893	一般農業區	養殖用地	284.278
832	高雄市	彌陀區	港口段	59	885	一般農業區	養殖用地	207.151
833	高雄市	彌陀區	港口段	59	892	一般農業區	養殖用地	282.296
834	高雄市	彌陀區	塩港段	6	935	一般農業區	交通用地	522.961
835	高雄市	彌陀區	港口段	60	893	一般農業區	養殖用地	180.388
836	高雄市	彌陀區	港口段	60	892	一般農業區	養殖用地	270.514
837	高雄市	彌陀區	港口段	61	893	一般農業區	養殖用地	105.79
838	高雄市	彌陀區	港口段	61	892	一般農業區	養殖用地	156.071
839	高雄市	彌陀區	港口段	61-1	893	一般農業區	養殖用地	93.409
840	高雄市	彌陀區	港口段	61-1	892	一般農業區	養殖用地	142.147
841	高雄市	彌陀區	港口段	62	893	一般農業區	養殖用地	217.716
842	高雄市	彌陀區	港口段	62	892	一般農業區	養殖用地	357.225
843	高雄市	彌陀區	港口段	63	893	一般農業區	養殖用地	379.689
844	高雄市	彌陀區	港口段	64	893	一般農業區	養殖用地	301.661
845	高雄市	彌陀區	港口段	64	892	一般農業區	養殖用地	490.043
846	高雄市	彌陀區	港口段	65	893	一般農業區	養殖用地	292.785
847	高雄市	彌陀區	港口段	65	892	一般農業區	養殖用地	557
848	高雄市	彌陀區	彌海段	650	1112	一般農業區	水利用地	82.836
849	高雄市	彌陀區	彌海段	650	1111	一般農業區	水利用地	98.888
850	高雄市	彌陀區	彌海段	650	766	一般農業區	水利用地	182.321
851	高雄市	彌陀區	彌海段	650	781	一般農業區	水利用地	327.385
852	高雄市	彌陀區	彌海段	651	401-1	一般農業區	水利用地	34.335
853	高雄市	彌陀區	彌海段	651	785	一般農業區	水利用地	718.617
854	高雄市	彌陀區	彌海段	651	776	一般農業區	水利用地	172.38
855	高雄市	彌陀區	彌海段	651	771	一般農業區	水利用地	43.205
856	高雄市	彌陀區	彌海段	652-2	401	暫未編定	暫未編定	30.592
857	高雄市	彌陀區	彌海段	652-2	401-1	暫未編定	暫未編定	0.154
858	高雄市	彌陀區	彌海段	653	396	暫未編定	暫未編定	4835.001
859	高雄市	彌陀區	彌海段	653	396-1	暫未編定	暫未編定	4992.963
860	高雄市	彌陀區	彌海段	653	413	暫未編定	暫未編定	5455.043
861	高雄市	彌陀區	彌海段	657	403	暫未編定	暫未編定	0.111
862	高雄市	彌陀區	港口段	66	893	一般農業區	養殖用地	139.328
863	高雄市	彌陀區	港口段	66	1169	一般農業區	養殖用地	1039.352
864	高雄市	彌陀區	港口段	66	892	一般農業區	養殖用地	167.461
865	高雄市	彌陀區	港口段	67	1169	一般農業區	養殖用地	1071.619



866	高雄市	彌陀區	塩港段	7	935	一般農業區	養殖用地	980.111
867	高雄市	彌陀區	塩港段	73	600	一般農業區	養殖用地	55.098
868	高雄市	彌陀區	塩港段	73	618	一般農業區	養殖用地	1994.38
869	高雄市	彌陀區	塩港段	73	609	一般農業區	養殖用地	8.456
870	高雄市	彌陀區	安港段	77	909	一般農業區	養殖用地	3.892
871	高雄市	彌陀區	安港段	77	905	一般農業區	養殖用地	0.248
872	高雄市	彌陀區	塩港段	8	935	一般農業區	養殖用地	4395.395
873	高雄市	彌陀區	安港段	83	905	一般農業區	養殖用地	35.907
874	高雄市	彌陀區	安港段	83	909	一般農業區	養殖用地	553.795
875	高雄市	彌陀區	安港段	83-1	909	河川區	養殖用地	9.262
876	高雄市	彌陀區	安港段	84	905	一般農業區	養殖用地	842.738
877	高雄市	彌陀區	安港段	85	905	一般農業區	養殖用地	1111.133
878	高雄市	彌陀區	安港段	86	905	一般農業區	養殖用地	8.443
879	高雄市	彌陀區	安港段	87	905	一般農業區	養殖用地	11.691
880	高雄市	彌陀區	安港段	88	905	一般農業區	養殖用地	16.232
881	高雄市	彌陀區	安港段	88	909	一般農業區	養殖用地	688.107
882	高雄市	彌陀區	安港段	88	905	一般農業區	養殖用地	0.262
883	高雄市	彌陀區	安港段	88	907	一般農業區	養殖用地	929.899
884	高雄市	彌陀區	安港段	88	904	一般農業區	養殖用地	861.251
885	高雄市	彌陀區	安港段	89	909	一般農業區	養殖用地	5.424
886	高雄市	彌陀區	安港段	89	907	一般農業區	養殖用地	1244.146
887	高雄市	彌陀區	安港段	89	904	一般農業區	養殖用地	1242.452
888	高雄市	彌陀區	塩港段	9	935	一般農業區	養殖用地	1844.988
889	高雄市	彌陀區	塩港段	9	969	一般農業區	養殖用地	1175.165
890	高雄市	彌陀區	安港段	90	909	一般農業區	養殖用地	533.637
891	高雄市	彌陀區	安港段	90	907	一般農業區	養殖用地	21.918
892	高雄市	彌陀區	安港段	90-1	909	河川區	養殖用地	4.769
893	高雄市	彌陀區	安港段	91	900	一般農業區	養殖用地	473.636
894	高雄市	彌陀區	安港段	91	907	一般農業區	養殖用地	11.098
895	高雄市	彌陀區	安港段	97	551	河川區	養殖用地	77.23
896	高雄市	彌陀區	安港段	98-1	900	河川區	養殖用地	0.273
897	高雄市	彌陀區	安港段	98-1	551	河川區	養殖用地	46.514
898	高雄市	彌陀區	安港段	99	900	一般農業區	農牧用地	402.601
899	高雄市	彌陀區	塩港段	12	973	一般農業區	養殖用地	1210.127
900	高雄市	彌陀區	塩港段	12	974-1	一般農業區	養殖用地	591.642
901	高雄市	彌陀區	塩港段	12	974	一般農業區	養殖用地	663.607
902	高雄市	彌陀區	塩港段	12	957	一般農業區	養殖用地	274.464
903	高雄市	彌陀區	塩港段	12	958	一般農業區	養殖用地	1563.667
904	高雄市	彌陀區	塩港段	14	957	一般農業區	養殖用地	1224.478
905	高雄市	彌陀區	塩港段	14	956	一般農業區	養殖用地	12.085
906	高雄市	彌陀區	彌海段	647	786	一般農業區	養殖用地	5764.921
907	高雄市	彌陀區	彌海段	647	779	一般農業區	養殖用地	4956.62
908	高雄市	彌陀區	彌海段	647	779-1	一般農業區	養殖用地	1442.834
909	高雄市	彌陀區	彌海段	647	787	一般農業區	養殖用地	7954.235
910	高雄市	彌陀區	彌海段	647	765-1	一般農業區	養殖用地	3325.922
911	高雄市	彌陀區	彌海段	647	765	一般農業區	養殖用地	3993.054
912	高雄市	彌陀區	彌海段	647	804-1	一般農業區	養殖用地	3044.928
913	高雄市	彌陀區	彌海段	647	804	一般農業區	養殖用地	4666.241
914	高雄市	彌陀區	彌海段	647	796	一般農業區	養殖用地	3724.354
915	高雄市	彌陀區	彌海段	647	796-1	一般農業區	養殖用地	3465.994
916	高雄市	彌陀區	彌海段	647	413	一般農業區	養殖用地	2197.417

917	高雄市	彌陀區	彌海段	647	797	一般農業區	養殖用地	3980.324
918	高雄市	彌陀區	彌海段	647	797-1	一般農業區	養殖用地	3626.157
919	高雄市	彌陀區	彌海段	647	805-1	一般農業區	養殖用地	2792.466
920	高雄市	彌陀區	彌海段	647	805	一般農業區	養殖用地	2931.942
921	高雄市	彌陀區	彌海段	647	805-2	一般農業區	養殖用地	2204.734
922	高雄市	彌陀區	彌海段	647	414	一般農業區	養殖用地	7701.314
923	高雄市	彌陀區	彌海段	647	798	一般農業區	養殖用地	2782.728
924	高雄市	彌陀區	彌海段	647	798-1	一般農業區	養殖用地	2888.534
925	高雄市	彌陀區	彌海段	647	798-2	一般農業區	養殖用地	2911.481
926	高雄市	彌陀區	彌海段	647	806	一般農業區	養殖用地	3024.667
927	高雄市	彌陀區	彌海段	647	806-1	一般農業區	養殖用地	2993.854
928	高雄市	彌陀區	彌海段	647	806-2	一般農業區	養殖用地	2984.627
929	高雄市	彌陀區	彌海段	647	411	一般農業區	養殖用地	2582.048
930	高雄市	彌陀區	彌海段	647	411-1	一般農業區	養殖用地	2585.357
931	高雄市	彌陀區	彌海段	647	411-2	一般農業區	養殖用地	2136.302
932	高雄市	彌陀區	彌海段	647	419	一般農業區	養殖用地	7947.357
933	高雄市	彌陀區	彌海段	647	799	一般農業區	養殖用地	3978.922
934	高雄市	彌陀區	彌海段	647	794	一般農業區	養殖用地	6781.307
935	高雄市	彌陀區	彌海段	647	795	一般農業區	養殖用地	7207.486
936	高雄市	彌陀區	彌海段	647	807	一般農業區	養殖用地	5660.161
937	高雄市	彌陀區	彌海段	647	410	一般農業區	養殖用地	5764.156
938	高雄市	彌陀區	彌海段	647	412	一般農業區	養殖用地	5876.691
939	高雄市	彌陀區	彌海段	647	424	一般農業區	養殖用地	6924.76
940	高雄市	彌陀區	彌海段	647	799-1	一般農業區	養殖用地	3671.373
941	高雄市	彌陀區	彌海段	647	827	一般農業區	養殖用地	6924.548
942	高雄市	彌陀區	彌海段	647	826	一般農業區	養殖用地	7501.372
943	高雄市	彌陀區	彌海段	647	825	一般農業區	養殖用地	7181.771
944	高雄市	彌陀區	彌海段	647	428	一般農業區	養殖用地	7279.959
945	高雄市	彌陀區	彌海段	647	444	一般農業區	養殖用地	7090.433
946	高雄市	彌陀區	彌海段	647	828	一般農業區	養殖用地	7233.883
947	高雄市	彌陀區	彌海段	647	435-1	一般農業區	養殖用地	1819.312
948	高雄市	彌陀區	彌海段	647	816	一般農業區	養殖用地	3622.43
949	高雄市	彌陀區	彌海段	647	429	一般農業區	養殖用地	8229.484
950	高雄市	彌陀區	彌海段	647	445	一般農業區	養殖用地	8220.977
951	高雄市	彌陀區	彌海段	647	812	一般農業區	養殖用地	3493.828
952	高雄市	彌陀區	彌海段	647	817	一般農業區	養殖用地	6981.955
953	高雄市	彌陀區	彌海段	647	813	一般農業區	養殖用地	6509.428
954	高雄市	彌陀區	彌海段	647	446	一般農業區	養殖用地	7216.779
955	高雄市	彌陀區	彌海段	647	815	一般農業區	養殖用地	8138.565
956	高雄市	彌陀區	彌海段	647	814	一般農業區	養殖用地	3755.021
957	高雄市	彌陀區	彌海段	647	818	一般農業區	養殖用地	6903.04
958	高雄市	彌陀區	彌海段	647	814-1	一般農業區	養殖用地	3332.986
959	高雄市	彌陀區	彌海段	647	479	一般農業區	養殖用地	6939.21
960	高雄市	彌陀區	彌海段	647	842	一般農業區	養殖用地	7067.479
961	高雄市	彌陀區	彌海段	647	841	一般農業區	養殖用地	3454.423
962	高雄市	彌陀區	彌海段	647	478	一般農業區	養殖用地	6888.227
963	高雄市	彌陀區	彌海段	647	841-1	一般農業區	養殖用地	3183.472
964	高雄市	彌陀區	彌海段	647	833	一般農業區	養殖用地	5885.045
965	高雄市	彌陀區	彌海段	647	832	一般農業區	養殖用地	5905.827
966	高雄市	彌陀區	彌海段	647	468	一般農業區	養殖用地	4213.83
967	高雄市	彌陀區	彌海段	647	832-2	一般農業區	養殖用地	1432.742

968	高雄市	彌陀區	彌海段	647	832-1	一般農業區	養殖用地	1696.135
969	高雄市	彌陀區	彌海段	647	832-5	一般農業區	養殖用地	99.529
970	高雄市	彌陀區	彌海段	647	832-3	一般農業區	養殖用地	1659.072
971	高雄市	彌陀區	彌海段	647	832-4	一般農業區	養殖用地	1212.403
972	高雄市	彌陀區	彌海段	998	419	一般農業區	養殖用地	13.577
973	高雄市	彌陀區	塩港段	409	652	一般農業區	養殖用地	149.379
974	高雄市	彌陀區	塩港段	409	650	一般農業區	養殖用地	13.465
975	高雄市	彌陀區	塩港段	409	654	一般農業區	養殖用地	4569.105
976	高雄市	彌陀區	塩港段	409	639	一般農業區	養殖用地	189.1
977	高雄市	彌陀區	塩港段	409	655	一般農業區	養殖用地	4317.596
978	高雄市	彌陀區	塩港段	409	637	一般農業區	養殖用地	9.535
979	高雄市	彌陀區	塩港段	409	641	一般農業區	養殖用地	6648.594
980	高雄市	彌陀區	塩港段	409	651	一般農業區	養殖用地	3.223
981	高雄市	彌陀區	塩港段	409	642	一般農業區	養殖用地	3780.711
982	高雄市	彌陀區	塩港段	409	638	一般農業區	養殖用地	9465.171
983	高雄市	彌陀區	塩港段	409	644	一般農業區	養殖用地	2969.848
984	高雄市	彌陀區	塩港段	409	656	一般農業區	養殖用地	3733.346
985	高雄市	彌陀區	塩港段	409	1027	一般農業區	養殖用地	7624.494
986	高雄市	彌陀區	塩港段	409	645	一般農業區	養殖用地	3687.137
987	高雄市	彌陀區	塩港段	409	697	一般農業區	養殖用地	3575.366
988	高雄市	彌陀區	塩港段	409	667	一般農業區	養殖用地	8719.069
989	高雄市	彌陀區	塩港段	409	692	一般農業區	養殖用地	3757.825
990	高雄市	彌陀區	塩港段	409	1051	一般農業區	養殖用地	6780.145
991	高雄市	彌陀區	塩港段	409	677	一般農業區	養殖用地	4402.925
992	高雄市	彌陀區	塩港段	409	693-2	一般農業區	養殖用地	1954.319
993	高雄市	彌陀區	塩港段	409	677-1	一般農業區	養殖用地	371.124
994	高雄市	彌陀區	塩港段	409	678	一般農業區	養殖用地	3209.394
995	高雄市	彌陀區	塩港段	409	1032	一般農業區	養殖用地	6471.412
996	高雄市	彌陀區	塩港段	409	693-1	一般農業區	養殖用地	1884.23
997	高雄市	彌陀區	塩港段	409	680	一般農業區	養殖用地	5951.759
998	高雄市	彌陀區	塩港段	409	693	一般農業區	養殖用地	3345.857
999	高雄市	彌陀區	塩港段	409	676	一般農業區	養殖用地	3823.649
1000	高雄市	彌陀區	塩港段	409	682	一般農業區	養殖用地	6219.233
1001	高雄市	彌陀區	塩港段	409	690	一般農業區	養殖用地	4115.777
1002	高雄市	彌陀區	塩港段	409	668	一般農業區	養殖用地	5607.142
1003	高雄市	彌陀區	塩港段	409	684	一般農業區	養殖用地	3685.875
1004	高雄市	彌陀區	塩港段	409	683	一般農業區	養殖用地	3191.329
1005	高雄市	彌陀區	塩港段	409	694	一般農業區	養殖用地	3940.759
1006	高雄市	彌陀區	塩港段	409	681	一般農業區	養殖用地	5116.689
1007	高雄市	彌陀區	塩港段	409	691	一般農業區	養殖用地	4157.893
1008	高雄市	彌陀區	塩港段	409	672	一般農業區	養殖用地	2928.875
1009	高雄市	彌陀區	塩港段	409	674	一般農業區	養殖用地	3178.828
1010	高雄市	彌陀區	塩港段	409	695	一般農業區	養殖用地	3713.787
1011	高雄市	彌陀區	塩港段	409	295	一般農業區	養殖用地	2667.993
1012	高雄市	彌陀區	塩港段	409	671	一般農業區	養殖用地	3592.161
1013	高雄市	彌陀區	塩港段	409	670	一般農業區	養殖用地	2667.556
1014	高雄市	彌陀區	塩港段	409	685	一般農業區	養殖用地	2963.6
1015	高雄市	彌陀區	塩港段	409	685-1	一般農業區	養殖用地	1764.604
1016	高雄市	彌陀區	塩港段	409	673	一般農業區	養殖用地	3470.563
1017	高雄市	彌陀區	塩港段	409	696	一般農業區	養殖用地	4380.66
1018	高雄市	彌陀區	塩港段	409	348	一般農業區	養殖用地	2916.808

1019	高雄市	彌陀區	塩港段	409	679	一般農業區	養殖用地	467.723
1020	高雄市	彌陀區	塩港段	409	712	一般農業區	養殖用地	55.932
1021	高雄市	彌陀區	塩港段	393	959	一般農業區	養殖用地	8157.737
1022	高雄市	彌陀區	塩港段	393	965	一般農業區	養殖用地	3852.211
1023	高雄市	彌陀區	塩港段	393	964-1	一般農業區	養殖用地	2460.518
1024	高雄市	彌陀區	塩港段	393	963-1	一般農業區	養殖用地	2867.222
1025	高雄市	彌陀區	塩港段	393	960	一般農業區	養殖用地	8607.554
1026	高雄市	彌陀區	塩港段	393	963	一般農業區	養殖用地	4632.364
1027	高雄市	彌陀區	塩港段	393	964	一般農業區	養殖用地	2962.453
1028	高雄市	彌陀區	塩港段	393	595	一般農業區	養殖用地	5781.776
1029	高雄市	彌陀區	塩港段	393	611	一般農業區	養殖用地	4827.302
1030	高雄市	彌陀區	塩港段	393	985	一般農業區	養殖用地	6263.323
1031	高雄市	彌陀區	塩港段	393	987	一般農業區	養殖用地	9643.882
1032	高雄市	彌陀區	塩港段	393	1000	一般農業區	養殖用地	3945.089
1033	高雄市	彌陀區	塩港段	393	617	一般農業區	養殖用地	4728.049
1034	高雄市	彌陀區	塩港段	393	986	一般農業區	養殖用地	7831.043
1035	高雄市	彌陀區	塩港段	393	611-1	一般農業區	養殖用地	3939.496
1036	高雄市	彌陀區	塩港段	393	614	一般農業區	養殖用地	2946.43
1037	高雄市	彌陀區	塩港段	393	1000-1	一般農業區	養殖用地	3511.761
1038	高雄市	彌陀區	塩港段	393	988	一般農業區	養殖用地	8145.185
1039	高雄市	彌陀區	塩港段	393	977	一般農業區	養殖用地	4245.089
1040	高雄市	彌陀區	塩港段	393	635	一般農業區	養殖用地	6232.725
1041	高雄市	彌陀區	塩港段	393	619	一般農業區	養殖用地	4844.463
1042	高雄市	彌陀區	塩港段	393	977-1	一般農業區	養殖用地	4366.318
1043	高雄市	彌陀區	塩港段	393	620	一般農業區	養殖用地	4226.77
1044	高雄市	彌陀區	塩港段	393	615	一般農業區	養殖用地	3147.942
1045	高雄市	彌陀區	塩港段	393	982	一般農業區	養殖用地	4684.897
1046	高雄市	彌陀區	塩港段	393	634-1	一般農業區	養殖用地	2785.632
1047	高雄市	彌陀區	塩港段	393	616	一般農業區	養殖用地	3290.356
1048	高雄市	彌陀區	塩港段	393	999	一般農業區	養殖用地	4009.703
1049	高雄市	彌陀區	塩港段	393	610	一般農業區	養殖用地	4455.041
1050	高雄市	彌陀區	塩港段	393	984	一般農業區	養殖用地	4945.132
1051	高雄市	彌陀區	塩港段	393	997	一般農業區	養殖用地	4283.535
1052	高雄市	彌陀區	塩港段	393	634	一般農業區	養殖用地	2866.202
1053	高雄市	彌陀區	塩港段	393	616-1	一般農業區	養殖用地	3099.777
1054	高雄市	彌陀區	塩港段	393	626	一般農業區	養殖用地	22.141
1055	高雄市	彌陀區	塩港段	393	622	一般農業區	養殖用地	6186.551
1056	高雄市	彌陀區	塩港段	393	623	一般農業區	養殖用地	5786.832
1057	高雄市	彌陀區	塩港段	393	633-1	一般農業區	養殖用地	2209.175
1058	高雄市	彌陀區	塩港段	393	625	一般農業區	養殖用地	45.487
1059	高雄市	彌陀區	塩港段	393	983	一般農業區	養殖用地	3990.749
1060	高雄市	彌陀區	塩港段	393	978	一般農業區	養殖用地	5911.597
1061	高雄市	彌陀區	塩港段	393	633	一般農業區	養殖用地	3376.54
1062	高雄市	彌陀區	塩港段	393	225	一般農業區	養殖用地	54.362
1063	高雄市	彌陀區	塩港段	393	998	一般農業區	養殖用地	4529.891
1064	高雄市	彌陀區	塩港段	393	630	一般農業區	養殖用地	4546.344
1065	高雄市	彌陀區	塩港段	393	621	一般農業區	養殖用地	4705.448
1066	高雄市	彌陀區	塩港段	393	632	一般農業區	養殖用地	5335.506
1067	高雄市	彌陀區	塩港段	393	230-1	一般農業區	養殖用地	0.409
1068	高雄市	彌陀區	塩港段	393	612	一般農業區	養殖用地	5678.314
1069	高雄市	彌陀區	塩港段	393	996	一般農業區	養殖用地	2763.223

1070	高雄市	彌陀區	塩港段	393	230-1	一般農業區	養殖用地	21.347
1071	高雄市	彌陀區	塩港段	393	613	一般農業區	養殖用地	4318.916
1072	高雄市	彌陀區	塩港段	393	624	一般農業區	養殖用地	1643.48
1073	高雄市	彌陀區	塩港段	393	230	一般農業區	養殖用地	5.137
1074	高雄市	彌陀區	塩港段	393	996-1	一般農業區	養殖用地	2624.179
1075	高雄市	彌陀區	塩港段	393	631	一般農業區	養殖用地	3230.238
1076	高雄市	彌陀區	塩港段	393	649	一般農業區	養殖用地	4237.355
1077	高雄市	彌陀區	塩港段	393	653-1	一般農業區	養殖用地	2971.845
1078	高雄市	彌陀區	塩港段	393	647	一般農業區	養殖用地	2219.926
1079	高雄市	彌陀區	塩港段	393	1001	一般農業區	養殖用地	5553.5
1080	高雄市	彌陀區	塩港段	393	653	一般農業區	養殖用地	2873.255
1081	高雄市	彌陀區	塩港段	393	648	一般農業區	養殖用地	4057.042
1082	高雄市	彌陀區	塩港段	393	636-1	一般農業區	養殖用地	2343.225
1083	高雄市	彌陀區	塩港段	393	652-1	一般農業區	養殖用地	3013.931
1084	高雄市	彌陀區	塩港段	393	636	一般農業區	養殖用地	2232.917
1085	高雄市	彌陀區	塩港段	393	652	一般農業區	養殖用地	2530.504
1086	高雄市	彌陀區	塩港段	393	639-1	一般農業區	養殖用地	2588.712
1087	高雄市	彌陀區	塩港段	393	639	一般農業區	養殖用地	2179.068
1088	高雄市	彌陀區	港口段	372	1186-1	一般農業區	養殖用地	93.614
1089	高雄市	彌陀區	港口段	372	1188	一般農業區	養殖用地	2737.592
1090	高雄市	彌陀區	港口段	372	1187	一般農業區	養殖用地	9752.627
1091	高雄市	彌陀區	港口段	372	1174	一般農業區	養殖用地	3043.002
1092	高雄市	彌陀區	港口段	372	1393	一般農業區	養殖用地	6539.51
1093	高雄市	彌陀區	港口段	372	1172	一般農業區	養殖用地	1354.409
1094	高雄市	彌陀區	港口段	372	1176	一般農業區	養殖用地	1771.201
1095	高雄市	彌陀區	港口段	372	1390	一般農業區	養殖用地	2342.21
1096	高雄市	彌陀區	港口段	372	1175	一般農業區	養殖用地	3422.323
1097	高雄市	彌陀區	港口段	372	1363	一般農業區	養殖用地	6331.845
1098	高雄市	彌陀區	港口段	372	1389	一般農業區	養殖用地	2104.554
1099	高雄市	彌陀區	港口段	372	1173	一般農業區	養殖用地	9365.692
1100	高雄市	彌陀區	港口段	372	924-3	一般農業區	養殖用地	1693.672
1101	高雄市	彌陀區	港口段	372	1429	一般農業區	養殖用地	4162.017
1102	高雄市	彌陀區	港口段	372	1205	一般農業區	養殖用地	5866.038
1103	高雄市	彌陀區	港口段	372	1434	一般農業區	養殖用地	5840.739
1104	高雄市	彌陀區	港口段	372	924-2	一般農業區	養殖用地	1361.584
1105	高雄市	彌陀區	港口段	372	1220	一般農業區	養殖用地	6534.084
1106	高雄市	彌陀區	港口段	372	1219	一般農業區	養殖用地	1613.913
1107	高雄市	彌陀區	港口段	372	924-1	一般農業區	養殖用地	1759.603
1108	高雄市	彌陀區	港口段	372	1430	一般農業區	養殖用地	331.262
1109	高雄市	彌陀區	港口段	372	924	一般農業區	養殖用地	2812.608
1110	高雄市	彌陀區	港口段	372	1430-1	一般農業區	養殖用地	283.921
1111	高雄市	彌陀區	港口段	372	1211-1	一般農業區	養殖用地	6657.415
1112	高雄市	彌陀區	港口段	372	1211	一般農業區	養殖用地	5364.458
1113	高雄市	彌陀區	港口段	372	934	一般農業區	養殖用地	5166.26
1114	高雄市	彌陀區	港口段	372	1212	一般農業區	養殖用地	3695.153
1115	高雄市	彌陀區	港口段	372	1200	一般農業區	養殖用地	6029.318
1116	高雄市	彌陀區	港口段	372	1412	一般農業區	養殖用地	7248.868
1117	高雄市	彌陀區	港口段	372	1218-1	一般農業區	養殖用地	4432.394
1118	高雄市	彌陀區	港口段	372	1416	一般農業區	養殖用地	4412.996
1119	高雄市	彌陀區	港口段	372	1431	一般農業區	養殖用地	3155.798
1120	高雄市	彌陀區	港口段	372	1218	一般農業區	養殖用地	3773.194

1121	高雄市	彌陀區	港口段	372	933	一般農業區	養殖用地	4974.553
1122	高雄市	彌陀區	港口段	372	1204	一般農業區	養殖用地	4093.681
1123	高雄市	彌陀區	港口段	372	1213	一般農業區	養殖用地	4241.693
1124	高雄市	彌陀區	港口段	372	1201	一般農業區	養殖用地	5526.991
1125	高雄市	彌陀區	港口段	372	928	一般農業區	養殖用地	2387.824
1126	高雄市	彌陀區	港口段	372	928-1	一般農業區	養殖用地	30.624
1127	高雄市	彌陀區	港口段	372	1426	一般農業區	養殖用地	2073.659
1128	高雄市	彌陀區	港口段	372	928-4	一般農業區	養殖用地	54.859
1129	高雄市	彌陀區	港口段	372	1210	一般農業區	養殖用地	9341.847
1130	高雄市	彌陀區	港口段	372	1413-1	一般農業區	養殖用地	1095.776
1131	高雄市	彌陀區	港口段	372	1413	一般農業區	養殖用地	1196.549
1132	高雄市	彌陀區	港口段	372	1415	一般農業區	養殖用地	1582.91
1133	高雄市	彌陀區	港口段	372	928-5	一般農業區	養殖用地	69.551
1134	高雄市	彌陀區	港口段	372	1407	一般農業區	養殖用地	1654.867
1135	高雄市	彌陀區	港口段	372	1421	一般農業區	養殖用地	3677.126
1136	高雄市	彌陀區	港口段	372	932	一般農業區	養殖用地	6224.94
1137	高雄市	彌陀區	港口段	372	928-7	一般農業區	養殖用地	7.742
1138	高雄市	彌陀區	港口段	372	944	一般農業區	養殖用地	8532.811
1139	高雄市	彌陀區	港口段	372	1217-1	一般農業區	養殖用地	2636.401
1140	高雄市	彌陀區	港口段	372	1217	一般農業區	養殖用地	4396.003
1141	高雄市	彌陀區	港口段	372	928-8	一般農業區	養殖用地	4.237
1142	高雄市	彌陀區	港口段	372	1423	一般農業區	養殖用地	937.658
1143	高雄市	彌陀區	港口段	372	1214	一般農業區	養殖用地	4415.978
1144	高雄市	彌陀區	港口段	372	1425	一般農業區	養殖用地	3389.035
1145	高雄市	彌陀區	港口段	372	1410	一般農業區	養殖用地	3961.579
1146	高雄市	彌陀區	港口段	372	925	一般農業區	養殖用地	4232.527
1147	高雄市	彌陀區	港口段	372	1202	一般農業區	養殖用地	5395.505
1148	高雄市	彌陀區	港口段	372	1408	一般農業區	養殖用地	4010.753
1149	高雄市	彌陀區	港口段	372	1207	一般農業區	養殖用地	4209.643
1150	高雄市	彌陀區	港口段	372	1414	一般農業區	養殖用地	3747.186
1151	高雄市	彌陀區	港口段	372	929	一般農業區	養殖用地	4798.34
1152	高雄市	彌陀區	港口段	372	928-2	一般農業區	養殖用地	21.316
1153	高雄市	彌陀區	港口段	372	1406	一般農業區	養殖用地	2264.092
1154	高雄市	彌陀區	港口段	372	944-1	一般農業區	養殖用地	6424.637
1155	高雄市	彌陀區	港口段	372	1216	一般農業區	養殖用地	5050.453
1156	高雄市	彌陀區	港口段	372	1422	一般農業區	養殖用地	1961.843
1157	高雄市	彌陀區	港口段	372	1420	一般農業區	養殖用地	1748.412
1158	高雄市	彌陀區	港口段	372	930	一般農業區	養殖用地	4616.23
1159	高雄市	彌陀區	港口段	372	1206	一般農業區	養殖用地	4678.146
1160	高雄市	彌陀區	港口段	372	1215	一般農業區	養殖用地	5189.256
1161	高雄市	彌陀區	港口段	372	931	一般農業區	養殖用地	4853.226
1162	高雄市	彌陀區	港口段	372	1419	一般農業區	養殖用地	1676.471
1163	高雄市	彌陀區	港口段	372	1405	一般農業區	養殖用地	1214.794
1164	高雄市	彌陀區	港口段	372	1215-1	一般農業區	養殖用地	3334.475
1165	高雄市	彌陀區	港口段	372	923	一般農業區	養殖用地	11515.433
1166	高雄市	彌陀區	港口段	372	1203	一般農業區	養殖用地	3579.896
1167	高雄市	彌陀區	港口段	372	1209-1	一般農業區	養殖用地	2361.992
1168	高雄市	彌陀區	港口段	372	926	一般農業區	養殖用地	5821.723
1169	高雄市	彌陀區	港口段	372	931-1	一般農業區	養殖用地	3927.16
1170	高雄市	彌陀區	港口段	372	1209	一般農業區	養殖用地	2236.452
1171	高雄市	彌陀區	港口段	372	1237	一般農業區	養殖用地	3590.939

1172	高雄市	彌陀區	港口段	372	1233-1	一般農業區	養殖用地	1201.732
1173	高雄市	彌陀區	港口段	372	1233	一般農業區	養殖用地	2927.278
1174	高雄市	彌陀區	港口段	372	967	一般農業區	養殖用地	4347.843
1175	高雄市	彌陀區	港口段	372	968	一般農業區	養殖用地	8029.373
1176	高雄市	彌陀區	港口段	372	1236-1	一般農業區	養殖用地	1606.187
1177	高雄市	彌陀區	港口段	372	1234-1	一般農業區	養殖用地	1982.684
1178	高雄市	彌陀區	港口段	372	1236	一般農業區	養殖用地	3655.737
1179	高雄市	彌陀區	港口段	372	1234	一般農業區	養殖用地	1688.393
1180	高雄市	彌陀區	港口段	372	1236-2	一般農業區	養殖用地	1622.35
1181	高雄市	彌陀區	港口段	372	1235	一般農業區	養殖用地	4158.717
1182	高雄市	彌陀區	港口段	372	975	一般農業區	養殖用地	8181.273
1183	高雄市	彌陀區	港口段	372	1242-2	一般農業區	養殖用地	3601.996
1184	高雄市	彌陀區	港口段	372	1231	一般農業區	養殖用地	1225.623
1185	高雄市	彌陀區	港口段	372	1232	一般農業區	養殖用地	2493.876
1186	高雄市	彌陀區	港口段	372	976	一般農業區	養殖用地	4342.639
1187	高雄市	彌陀區	港口段	372	1242-1	一般農業區	養殖用地	3472.777
1188	高雄市	彌陀區	港口段	372	1244-1	一般農業區	養殖用地	2499.954
1189	高雄市	彌陀區	港口段	372	1244	一般農業區	養殖用地	2925.958
1190	高雄市	彌陀區	港口段	372	1242	一般農業區	養殖用地	3309.736
1191	高雄市	彌陀區	港口段	372	1243	一般農業區	養殖用地	3849.497
1192	高雄市	彌陀區	港口段	372	974-1	一般農業區	養殖用地	0.009
1193	高雄市	彌陀區	港口段	372	970	一般農業區	養殖用地	4286.746
1194	高雄市	彌陀區	港口段	372	1241	一般農業區	養殖用地	2954.92
1195	高雄市	彌陀區	港口段	372	1240	一般農業區	養殖用地	3801.132
1196	高雄市	彌陀區	港口段	372	1241-2	一般農業區	養殖用地	3079.197
1197	高雄市	彌陀區	港口段	372	961	一般農業區	養殖用地	3676.459
1198	高雄市	彌陀區	港口段	372	1241-1	一般農業區	養殖用地	3277.127
1199	高雄市	彌陀區	港口段	372	1229	一般農業區	養殖用地	5819.111
1200	高雄市	彌陀區	港口段	372	955	一般農業區	養殖用地	4106.383
1201	高雄市	彌陀區	港口段	372	957	一般農業區	養殖用地	0.428
1202	高雄市	彌陀區	港口段	372	954	一般農業區	養殖用地	4163.414
1203	高雄市	彌陀區	港口段	372	956	一般農業區	養殖用地	0.973
1204	高雄市	彌陀區	港口段	372	1228	一般農業區	養殖用地	5692.613
1205	高雄市	彌陀區	港口段	372	1226	一般農業區	養殖用地	2635.627
1206	高雄市	彌陀區	港口段	372	953	一般農業區	養殖用地	2944.228
1207	高雄市	彌陀區	港口段	372	1227	一般農業區	養殖用地	2577.838
1208	高雄市	彌陀區	港口段	372	1225	一般農業區	養殖用地	2640.817
1209	高雄市	彌陀區	港口段	128	897-6	一般農業區	養殖用地	1.019
1210	高雄市	彌陀區	港口段	392	1243	一般農業區	養殖用地	48.366
1211	高雄市	彌陀區	港口段	392	1199	一般農業區	養殖用地	1601.846
1212	高雄市	彌陀區	港口段	392	1194	一般農業區	養殖用地	1316.677
1213	高雄市	彌陀區	港口段	392	887-2	一般農業區	養殖用地	11.459
1214	高雄市	彌陀區	港口段	392	1183-1	一般農業區	養殖用地	1877.677
1215	高雄市	彌陀區	港口段	392	1183	一般農業區	養殖用地	1419.49
1216	高雄市	彌陀區	港口段	392	1198	一般農業區	養殖用地	2451.958
1217	高雄市	彌陀區	港口段	392	1192	一般農業區	養殖用地	3899.466
1218	高雄市	彌陀區	港口段	392	1193	一般農業區	養殖用地	3724.953
1219	高雄市	彌陀區	港口段	392	1197	一般農業區	養殖用地	2574.189
1220	高雄市	彌陀區	港口段	392	1182	一般農業區	養殖用地	2591.291
1221	高雄市	彌陀區	港口段	392	1192-1	一般農業區	養殖用地	1541.266
1222	高雄市	彌陀區	港口段	392	1192-2	一般農業區	養殖用地	1235.996

1223	高雄市	彌陀區	港口段	392	1193-1	一般農業區	養殖用地	1575.287
1224	高雄市	彌陀區	港口段	392	1190	一般農業區	養殖用地	4850.595
1225	高雄市	彌陀區	港口段	392	1191	一般農業區	養殖用地	2360.18
1226	高雄市	彌陀區	港口段	392	910	一般農業區	養殖用地	3475.151
1227	高雄市	彌陀區	港口段	392	1196-1	一般農業區	養殖用地	2500.854
1228	高雄市	彌陀區	港口段	392	1196	一般農業區	養殖用地	3408.675
1229	高雄市	彌陀區	港口段	392	1196-2	一般農業區	養殖用地	3129.931
1230	高雄市	彌陀區	港口段	392	1195	一般農業區	養殖用地	3989.785
1231	高雄市	彌陀區	港口段	392	1174	一般農業區	養殖用地	88.254
1232	高雄市	彌陀區	港口段	392	1172	一般農業區	養殖用地	892.406
1233	高雄市	彌陀區	港口段	392	903	一般農業區	養殖用地	3711.134
1234	高雄市	彌陀區	港口段	392	924-3	一般農業區	養殖用地	686.694
1235	高雄市	彌陀區	港口段	392	924-2	一般農業區	養殖用地	633.352
1236	高雄市	彌陀區	港口段	392	924	一般農業區	養殖用地	229.277
1237	高雄市	彌陀區	港口段	392	934	一般農業區	養殖用地	201.953
1238	高雄市	彌陀區	塩港段	391	956	一般農業區	水利用地	4.16
1239	高雄市	彌陀區	塩港段	391	957	一般農業區	水利用地	2.671
1240	高雄市	彌陀區	塩港段	391	962	一般農業區	水利用地	16.795
1241	高雄市	彌陀區	塩港段	391	949	一般農業區	水利用地	88.959
1242	高雄市	彌陀區	塩港段	391	965	一般農業區	水利用地	87.943
1243	高雄市	彌陀區	塩港段	392	956	一般農業區	水利用地	592.425
1244	高雄市	彌陀區	塩港段	392	957	一般農業區	水利用地	0.022
1245	高雄市	彌陀區	塩港段	392	1225	一般農業區	水利用地	6.192
1246	高雄市	彌陀區	塩港段	394	980	一般農業區	養殖用地	4803.502
1247	高雄市	彌陀區	塩港段	394	991	一般農業區	養殖用地	5594.876
1248	高雄市	彌陀區	塩港段	394	981	一般農業區	養殖用地	3725.453
1249	高雄市	彌陀區	塩港段	394	989	一般農業區	養殖用地	4222.081
1250	高雄市	彌陀區	塩港段	394	979	一般農業區	養殖用地	3477.341
1251	高雄市	彌陀區	塩港段	394	990	一般農業區	養殖用地	3875.667
1252	高雄市	彌陀區	塩港段	394	993	一般農業區	養殖用地	4098.956
1253	高雄市	彌陀區	塩港段	394	1024	一般農業區	養殖用地	3998.142
1254	高雄市	彌陀區	塩港段	394	1015	一般農業區	養殖用地	5086.508
1255	高雄市	彌陀區	塩港段	394	1016	一般農業區	養殖用地	4639.461
1256	高雄市	彌陀區	塩港段	394	1031	一般農業區	養殖用地	2647.044
1257	高雄市	彌陀區	塩港段	394	1029	一般農業區	養殖用地	5252.869
1258	高雄市	彌陀區	塩港段	394	1014	一般農業區	養殖用地	2566.481
1259	高雄市	彌陀區	塩港段	394	1030	一般農業區	養殖用地	5795.654
1260	高雄市	彌陀區	塩港段	394	637	一般農業區	養殖用地	4831.68
1261	高雄市	彌陀區	塩港段	394	1026	一般農業區	養殖用地	4714.113
1262	高雄市	彌陀區	塩港段	394	1027	一般農業區	養殖用地	4.212
1263	高雄市	彌陀區	塩港段	429	295	暫未編定	暫未編定	405.771
1264	高雄市	彌陀區	塩港段	429	348	暫未編定	暫未編定	1677.783
1265	高雄市	彌陀區	塩港段	430	258	暫未編定	暫未編定	322.479
1266	高雄市	彌陀區	塩港段	430	255	暫未編定	暫未編定	1642.376
1267	高雄市	彌陀區	塩港段	430	272	暫未編定	暫未編定	0.181
1268	高雄市	彌陀區	塩港段	430	278	暫未編定	暫未編定	4242.268
1269	高雄市	彌陀區	塩港段	430	259	暫未編定	暫未編定	5.748
1270	高雄市	彌陀區	塩港段	430	305-1	暫未編定	暫未編定	1832.459
1271	高雄市	彌陀區	塩港段	430	303	暫未編定	暫未編定	11.262
1272	高雄市	彌陀區	塩港段	430	301	暫未編定	暫未編定	3622.97
1273	高雄市	彌陀區	塩港段	430	303	暫未編定	暫未編定	2.624



1274	高雄市	彌陀區	塩港段	430	303	暫未編定	暫未編定	33.533
1275	高雄市	彌陀區	塩港段	430	305	暫未編定	暫未編定	4144.085
1276	高雄市	彌陀區	塩港段	430	302	暫未編定	暫未編定	11
1277	高雄市	彌陀區	塩港段	430	304	暫未編定	暫未編定	3801.463
1278	高雄市	彌陀區	塩港段	430	302	暫未編定	暫未編定	12.783
1279	高雄市	彌陀區	塩港段	430	308	暫未編定	暫未編定	3676.437
1280	高雄市	彌陀區	塩港段	430	302	暫未編定	暫未編定	14.364
1281	高雄市	彌陀區	塩港段	430	331-1	暫未編定	暫未編定	18.811
1282	高雄市	彌陀區	塩港段	430	310	暫未編定	暫未編定	6191.952
1283	高雄市	彌陀區	塩港段	430	309	暫未編定	暫未編定	615.823
1284	高雄市	彌陀區	塩港段	430	311	暫未編定	暫未編定	4207.671
1285	高雄市	彌陀區	塩港段	430	331	暫未編定	暫未編定	26.999
1286	高雄市	彌陀區	塩港段	430	300	暫未編定	暫未編定	2895.331
1287	高雄市	彌陀區	塩港段	430	299	暫未編定	暫未編定	4328.823
1288	高雄市	彌陀區	塩港段	431	230	一般農業區	養殖用地	0.105
1289	高雄市	彌陀區	塩港段	431	624	一般農業區	養殖用地	5154.869
1290	高雄市	彌陀區	塩港段	431	631	一般農業區	養殖用地	215.42
1291	高雄市	彌陀區	塩港段	431	663	一般農業區	養殖用地	4057.224
1292	高雄市	彌陀區	塩港段	431	660	一般農業區	養殖用地	4122.474
1293	高雄市	彌陀區	塩港段	431	647	一般農業區	養殖用地	159.505
1294	高雄市	彌陀區	塩港段	431	277	一般農業區	養殖用地	38.476
1295	高雄市	彌陀區	塩港段	431	275	一般農業區	養殖用地	67.906
1296	高雄市	彌陀區	塩港段	431	648	一般農業區	養殖用地	475.547
1297	高雄市	彌陀區	塩港段	431	663-1	一般農業區	養殖用地	4157.193
1298	高雄市	彌陀區	塩港段	431	646	一般農業區	養殖用地	3726.5
1299	高雄市	彌陀區	塩港段	431	257	一般農業區	養殖用地	3800.353
1300	高雄市	彌陀區	塩港段	431	650	一般農業區	養殖用地	4013.127
1301	高雄市	彌陀區	塩港段	431	652	一般農業區	養殖用地	161.424
1302	高雄市	彌陀區	塩港段	431	662	一般農業區	養殖用地	7237.943
1303	高雄市	彌陀區	塩港段	431	651	一般農業區	養殖用地	3855.961
1304	高雄市	彌陀區	塩港段	431	664	一般農業區	養殖用地	4117.613
1305	高雄市	彌陀區	塩港段	431	258	一般農業區	養殖用地	2321.207
1306	高雄市	彌陀區	塩港段	431	643	一般農業區	養殖用地	3888.843
1307	高雄市	彌陀區	塩港段	431	256	一般農業區	養殖用地	4157.334
1308	高雄市	彌陀區	塩港段	431	255	一般農業區	養殖用地	1069.126
1309	高雄市	彌陀區	塩港段	431	659	一般農業區	養殖用地	3619.229
1310	高雄市	彌陀區	塩港段	431	658	一般農業區	養殖用地	3908.464
1311	高雄市	彌陀區	塩港段	431	665	一般農業區	養殖用地	3215.77
1312	高雄市	彌陀區	塩港段	431	278	一般農業區	養殖用地	4796.788
1313	高雄市	彌陀區	塩港段	431	686	一般農業區	養殖用地	1873.719
1314	高雄市	彌陀區	塩港段	431	688	一般農業區	養殖用地	5661.38
1315	高雄市	彌陀區	塩港段	431	301	一般農業區	養殖用地	1374.476
1316	高雄市	彌陀區	塩港段	431	687	一般農業區	養殖用地	6073.266
1317	高雄市	彌陀區	塩港段	431	308	一般農業區	養殖用地	182.945
1318	高雄市	彌陀區	塩港段	431	309	一般農業區	養殖用地	3509.463
1319	高雄市	彌陀區	塩港段	431	300	一般農業區	養殖用地	908.912
1320	高雄市	彌陀區	港口段	359	935	一般農業區	交通用地	132.238
1321	高雄市	彌陀區	港口段	359	969	一般農業區	交通用地	11.451
1322	高雄市	彌陀區	港口段	360	973	一般農業區	交通用地	16.398
1323	高雄市	彌陀區	港口段	360	973	一般農業區	交通用地	15.127
1324	高雄市	彌陀區	港口段	360	974-1	一般農業區	交通用地	82.77

1325	高雄市	彌陀區	港口段	360	957	一般農業區	交通用地	54.461
1326	高雄市	彌陀區	港口段	360	957	一般農業區	交通用地	44.688
1327	高雄市	彌陀區	港口段	361	956	一般農業區	交通用地	11.078
1328	高雄市	彌陀區	港口段	361	956	一般農業區	交通用地	8.709
1329	高雄市	彌陀區	港口段	361	954	一般農業區	交通用地	3.489
1330	高雄市	彌陀區	港口段	361	954	一般農業區	交通用地	70.105
1331	高雄市	彌陀區	港口段	362	1225	一般農業區	交通用地	121.5
1332	高雄市	彌陀區	安港段	98	900	一般農業區	養殖用地	37.594
1333	高雄市	彌陀區	安港段	98	551	一般農業區	養殖用地	3385.844
1334	高雄市	彌陀區	安港段	98	942	一般農業區	養殖用地	14.094
1335	高雄市	彌陀區	安港段	98	922	一般農業區	養殖用地	2434.946
1336	高雄市	彌陀區	安港段	98	576	一般農業區	養殖用地	91.716
1337	高雄市	彌陀區	港口段	393	1243	一般農業區	養殖用地	2.693
1338	高雄市	彌陀區	港口段	393	1183	一般農業區	養殖用地	219.851
1339	高雄市	彌陀區	港口段	393	1197	一般農業區	養殖用地	1.805
1340	高雄市	彌陀區	港口段	393	1190	一般農業區	養殖用地	377.55
1341	高雄市	彌陀區	港口段	393	1174	一般農業區	養殖用地	14.886
1342	高雄市	彌陀區	港口段	81	896	一般農業區	養殖用地	810.069
1343	高雄市	彌陀區	港口段	81	897	一般農業區	養殖用地	285.014
1344	高雄市	彌陀區	港口段	81	897-1	一般農業區	養殖用地	118.398
1345	高雄市	彌陀區	港口段	81	897-4	一般農業區	養殖用地	119.009
1346	高雄市	彌陀區	港口段	81	897-2	一般農業區	養殖用地	128.564
1347	高雄市	彌陀區	港口段	81	897-5	一般農業區	養殖用地	113.519
1348	高雄市	彌陀區	港口段	81	897-3	一般農業區	養殖用地	156.088
1349	高雄市	彌陀區	港口段	81	897-6	一般農業區	養殖用地	113.139
1350	高雄市	彌陀區	港口段	357	1186-1	一般農業區	交通用地	131.195
1351	高雄市	彌陀區	港口段	357	1189	一般農業區	交通用地	37.449
1352	高雄市	彌陀區	港口段	357	1174	一般農業區	交通用地	318.82
1353	高雄市	彌陀區	港口段	357	1172	一般農業區	交通用地	406.244
1354	高雄市	彌陀區	港口段	357	924-3	一般農業區	交通用地	319.739
1355	高雄市	彌陀區	港口段	357	924-2	一般農業區	交通用地	302.281
1356	高雄市	彌陀區	港口段	357	924	一般農業區	交通用地	309.027
1357	高雄市	彌陀區	港口段	357	934	一般農業區	交通用地	613.845
1358	高雄市	彌陀區	港口段	357	928-1	一般農業區	交通用地	85.015
1359	高雄市	彌陀區	港口段	357	928-4	一般農業區	交通用地	41.397
1360	高雄市	彌陀區	港口段	357	928-3	一般農業區	交通用地	4.078
1361	高雄市	彌陀區	港口段	357	928-6	一般農業區	交通用地	25.86
1362	高雄市	彌陀區	港口段	357	928-5	一般農業區	交通用地	23.153
1363	高雄市	彌陀區	港口段	357	928-7	一般農業區	交通用地	81.32
1364	高雄市	彌陀區	港口段	357	928-8	一般農業區	交通用地	83.4
1365	高雄市	彌陀區	港口段	357	928-9	一般農業區	交通用地	116.658
1366	高雄市	彌陀區	港口段	357	928-2	一般農業區	交通用地	195.758
1367	高雄市	彌陀區	港口段	391	1186-1	一般農業區	交通用地	0.094
1368	高雄市	彌陀區	塩港段	15-1	972-2	一般農業區	養殖用地	1809.469
1369	高雄市	彌陀區	塩港段	15-1	966	一般農業區	養殖用地	9.609
1370	高雄市	彌陀區	塩港段	15-2	972-1	一般農業區	養殖用地	3232.341
1371	高雄市	彌陀區	塩港段	15-2	972	一般農業區	養殖用地	5.643
1372	高雄市	彌陀區	塩港段	15-2	966	一般農業區	養殖用地	16.544
1373	高雄市	彌陀區	塩港段	15-2	972-2	一般農業區	養殖用地	453.316
1374	高雄市	彌陀區	彌海段	647-1	413	暫未編定	暫未編定	10.319
1375	高雄市	彌陀區	塩港段	18	969	一般農業區	養殖用地	46.987

1376	高雄市	彌陀區	塩港段	18	951	一般農業區	養殖用地	1808.044
1377	高雄市	彌陀區	塩港段	18	971	一般農業區	養殖用地	14.987
1378	高雄市	彌陀區	塩港段	335	208	暫未編定	暫未編定	28.797
1379	高雄市	彌陀區	塩港段	335	208-1	暫未編定	暫未編定	48.164
1380	高雄市	彌陀區	塩港段	335	238	暫未編定	暫未編定	25.545
1381	高雄市	彌陀區	港口段	339	928-2	一般農業區	養殖用地	5.718
1382	高雄市	彌陀區	彌海段	517	354	暫未編定	暫未編定	278.365
1383	高雄市	彌陀區	彌海段	517	99	暫未編定	暫未編定	0.471
1384	高雄市	彌陀區	彌海段	517-8	354	暫未編定	暫未編定	36.076

「公告高雄市及屏東縣可優先推動漁業經營結合綠能之區位範圍」 - 屏東縣佳冬鄉(非海管)

項次	縣市	鄉鎮區	段名	地號	魚塭號	使用分區	使用地類別	魚塭面積(平方公尺)
1	屏東縣	佳冬鄉	佳興段	807	489	暫未編定	暫未編定	1093.163
2	屏東縣	佳冬鄉	佳興段	808	489	暫未編定	暫未編定	1551.572
3	屏東縣	佳冬鄉	佳興段	808	489-1	暫未編定	暫未編定	287.566
4	屏東縣	佳冬鄉	佳興段	809	489	暫未編定	暫未編定	11.212
5	屏東縣	佳冬鄉	佳興段	809-1	489	暫未編定	暫未編定	259.834
6	屏東縣	佳冬鄉	佳興段	810	489	暫未編定	暫未編定	30.5
7	屏東縣	佳冬鄉	佳興段	811	491	暫未編定	暫未編定	1319.836
8	屏東縣	佳冬鄉	佳興段	811	489-1	暫未編定	暫未編定	5.361
9	屏東縣	佳冬鄉	佳興段	811	492	暫未編定	暫未編定	50.329
10	屏東縣	佳冬鄉	佳興段	812	489-1	暫未編定	暫未編定	0.584
11	屏東縣	佳冬鄉	佳興段	812	491	暫未編定	暫未編定	245.364
12	屏東縣	佳冬鄉	佳興段	812	492	暫未編定	暫未編定	25.195
13	屏東縣	佳冬鄉	佳興段	813	491	暫未編定	暫未編定	161.697
14	屏東縣	佳冬鄉	佳興段	813	492	暫未編定	暫未編定	7.712
15	屏東縣	佳冬鄉	塽豐段	1022	1649	一般農業區	農牧用地	441.754
16	屏東縣	佳冬鄉	塽豐段	1023	1649	一般農業區	農牧用地	14.235
17	屏東縣	佳冬鄉	塽豐段	2276	511-3	暫未編定	暫未編定	1.453
18	屏東縣	佳冬鄉	塽豐段	2276	511-2	暫未編定	暫未編定	5.999
19	屏東縣	佳冬鄉	塽豐段	2276-1	499	一般農業區	水利用地	263.768
20	屏東縣	佳冬鄉	塽豐段	2276-1	499-2	一般農業區	水利用地	104.561
21	屏東縣	佳冬鄉	塽豐段	2277	511-4	暫未編定	暫未編定	128.876
22	屏東縣	佳冬鄉	塽豐段	2248-1	502	暫未編定	暫未編定	1575.131
23	屏東縣	佳冬鄉	塽豐段	2248-1	503	暫未編定	暫未編定	304.696
24	屏東縣	佳冬鄉	塽豐段	1455-1	1136-1	暫未編定	暫未編定	33.905
25	屏東縣	佳冬鄉	塽豐段	1456	1137-1	一般農業區	農牧用地	587.212
26	屏東縣	佳冬鄉	塽豐段	1456	1137	一般農業區	農牧用地	515.573
27	屏東縣	佳冬鄉	塽豐段	1456	1138-4	一般農業區	農牧用地	0.757
28	屏東縣	佳冬鄉	塽豐段	1456	1138	一般農業區	農牧用地	2.574
29	屏東縣	佳冬鄉	塽豐段	1473	1125	一般農業區	農牧用地	799.711
30	屏東縣	佳冬鄉	塽豐段	1473	1149-1	一般農業區	農牧用地	299.783
31	屏東縣	佳冬鄉	塽豐段	1473	1149-3	一般農業區	農牧用地	304.51
32	屏東縣	佳冬鄉	塽豐段	1473	1149	一般農業區	農牧用地	168.354
33	屏東縣	佳冬鄉	塽豐段	1474	1125	一般農業區	農牧用地	1087.005
34	屏東縣	佳冬鄉	塽豐段	1474	1126	一般農業區	農牧用地	51.426
35	屏東縣	佳冬鄉	塽豐段	1474	1149-1	一般農業區	農牧用地	58.734
36	屏東縣	佳冬鄉	塽豐段	1474	1149-4	一般農業區	農牧用地	343.835
37	屏東縣	佳冬鄉	塽豐段	1474	1180	一般農業區	農牧用地	23.574
38	屏東縣	佳冬鄉	塽豐段	1474	1149-3	一般農業區	農牧用地	62.386
39	屏東縣	佳冬鄉	塽豐段	1474	1149-2	一般農業區	農牧用地	276.908
40	屏東縣	佳冬鄉	塽豐段	1474	1149	一般農業區	農牧用地	34.554
41	屏東縣	佳冬鄉	塽豐段	1475	1126	一般農業區	農牧用地	1532.192
42	屏東縣	佳冬鄉	塽豐段	1475	1150	一般農業區	農牧用地	9.186
43	屏東縣	佳冬鄉	塽豐段	1475	1180	一般農業區	農牧用地	1514.079
44	屏東縣	佳冬鄉	塽豐段	1476	1150	一般農業區	農牧用地	1580.556
45	屏東縣	佳冬鄉	塽豐段	1476	1150-1	一般農業區	農牧用地	320.165
46	屏東縣	佳冬鄉	塽豐段	1476	1150-3	一般農業區	農牧用地	92.395
47	屏東縣	佳冬鄉	塽豐段	1476	1150-5	一般農業區	農牧用地	313.477
48	屏東縣	佳冬鄉	塽豐段	1476	1150-4	一般農業區	農牧用地	84.084
49	屏東縣	佳冬鄉	塽豐段	1476	1150-2	一般農業區	農牧用地	317.393

50	屏東縣	佳冬鄉	塽豐段	1476	1150-6	一般農業區	農牧用地	90.24
51	屏東縣	佳冬鄉	塽豐段	1477	1150	一般農業區	農牧用地	731.853
52	屏東縣	佳冬鄉	塽豐段	1477	1253	一般農業區	農牧用地	7.394
53	屏東縣	佳冬鄉	塽豐段	1477	1150-3	一般農業區	農牧用地	210.696
54	屏東縣	佳冬鄉	塽豐段	1477	1253-1	一般農業區	農牧用地	2.886
55	屏東縣	佳冬鄉	塽豐段	1477	1150-4	一般農業區	農牧用地	200.299
56	屏東縣	佳冬鄉	塽豐段	1477	1253-2	一般農業區	農牧用地	3.099
57	屏東縣	佳冬鄉	塽豐段	1477	1150-6	一般農業區	農牧用地	210.482
58	屏東縣	佳冬鄉	塽豐段	1478	1253	一般農業區	農牧用地	997.048
59	屏東縣	佳冬鄉	塽豐段	1478	1688	一般農業區	農牧用地	41.534
60	屏東縣	佳冬鄉	塽豐段	1478	1253-1	一般農業區	農牧用地	476.877
61	屏東縣	佳冬鄉	塽豐段	1478	1253-2	一般農業區	農牧用地	509.307
62	屏東縣	佳冬鄉	塽豐段	1479	1688	一般農業區	農牧用地	1526.003
63	屏東縣	佳冬鄉	塽豐段	1479	1688-1	一般農業區	農牧用地	1498.52
64	屏東縣	佳冬鄉	塽豐段	1479	1794	一般農業區	農牧用地	6.862
65	屏東縣	佳冬鄉	塽豐段	1479	1253-2	一般農業區	農牧用地	1.241
66	屏東縣	佳冬鄉	塽豐段	1480	1795	一般農業區	農牧用地	1394.413
67	屏東縣	佳冬鄉	塽豐段	1480	1794	一般農業區	農牧用地	1426.215
68	屏東縣	佳冬鄉	塽豐段	1481	1795	一般農業區	農牧用地	1407.807
69	屏東縣	佳冬鄉	塽豐段	1481	1794	一般農業區	農牧用地	1292.458
70	屏東縣	佳冬鄉	塽豐段	1482	1795	一般農業區	農牧用地	3.655
71	屏東縣	佳冬鄉	塽豐段	1482	1805	一般農業區	農牧用地	734.361
72	屏東縣	佳冬鄉	塽豐段	1482	1806	一般農業區	農牧用地	270.087
73	屏東縣	佳冬鄉	塽豐段	1482	1794	一般農業區	農牧用地	55.442
74	屏東縣	佳冬鄉	塽豐段	1482	1808	一般農業區	農牧用地	44.426
75	屏東縣	佳冬鄉	塽豐段	1482	1807	一般農業區	農牧用地	266.903
76	屏東縣	佳冬鄉	塽豐段	1482	1809	一般農業區	農牧用地	49.98
77	屏東縣	佳冬鄉	塽豐段	1484-1	1139	暫未編定	暫未編定	5.479
78	屏東縣	佳冬鄉	塽豐段	947	1094	暫未編定	暫未編定	1149.261
79	屏東縣	佳冬鄉	塽豐段	947	1608	暫未編定	暫未編定	4.331
80	屏東縣	佳冬鄉	塽豐段	947	1110	暫未編定	暫未編定	494.312
81	屏東縣	佳冬鄉	塽豐段	947	1166	暫未編定	暫未編定	1.93
82	屏東縣	佳冬鄉	塽豐段	947-1	1166	一般農業區	農牧用地	31.724
83	屏東縣	佳冬鄉	塽豐段	947-1	1110	一般農業區	農牧用地	559.195
84	屏東縣	佳冬鄉	塽豐段	948	1608	暫未編定	暫未編定	981.634
85	屏東縣	佳冬鄉	塽豐段	948	1166	暫未編定	暫未編定	10.204
86	屏東縣	佳冬鄉	塽豐段	948-1	1608	一般農業區	農牧用地	303.522
87	屏東縣	佳冬鄉	塽豐段	948-1	1166	一般農業區	農牧用地	1212.174
88	屏東縣	佳冬鄉	塽豐段	948-1	1606	一般農業區	農牧用地	2.259
89	屏東縣	佳冬鄉	塽豐段	2249	507-1	一般農業區	農牧用地	8.237
90	屏東縣	佳冬鄉	塽豐段	2249	502	一般農業區	農牧用地	96.092
91	屏東縣	佳冬鄉	塽豐段	2249	503	一般農業區	農牧用地	1116.946
92	屏東縣	佳冬鄉	塽豐段	2249	507-2	一般農業區	農牧用地	0.799
93	屏東縣	佳冬鄉	塽豐段	2249-1	502	暫未編定	暫未編定	1032.567
94	屏東縣	佳冬鄉	塽豐段	2249-1	507	暫未編定	暫未編定	10.977
95	屏東縣	佳冬鄉	塽豐段	2249-1	507-1	暫未編定	暫未編定	0.195
96	屏東縣	佳冬鄉	塽豐段	2249-1	503	暫未編定	暫未編定	2.048
97	屏東縣	佳冬鄉	塽豐段	2250	507	一般農業區	農牧用地	76.3
98	屏東縣	佳冬鄉	塽豐段	2250	507-1	一般農業區	農牧用地	473.499
99	屏東縣	佳冬鄉	塽豐段	2250	507-2	一般農業區	農牧用地	462.497
100	屏東縣	佳冬鄉	塽豐段	2250	507-3	一般農業區	農牧用地	72.371

101	屏東縣	佳冬鄉	塽豐段	113-1	1091	暫未編定	暫未編定	5.961
102	屏東縣	佳冬鄉	塽豐段	113-2	1091	暫未編定	暫未編定	9.368
103	屏東縣	佳冬鄉	塽豐段	946-1	1110	一般農業區	農牧用地	45.113
104	屏東縣	佳冬鄉	塽豐段	986-1	1106-3	暫未編定	暫未編定	0.167
105	屏東縣	佳冬鄉	塽豐段	9015-1	546	暫未編定	暫未編定	0.001
106	屏東縣	佳冬鄉	塽豐段	9015-1	546	暫未編定	暫未編定	2.229
107	屏東縣	佳冬鄉	塽豐段	937	1112	暫未編定	暫未編定	109.603
108	屏東縣	佳冬鄉	塽豐段	937	1112-1	暫未編定	暫未編定	1034.775
109	屏東縣	佳冬鄉	塽豐段	937	1112-2	暫未編定	暫未編定	340.731
110	屏東縣	佳冬鄉	塽豐段	938	1112	暫未編定	暫未編定	2116.462
111	屏東縣	佳冬鄉	塽豐段	938	1114	暫未編定	暫未編定	136.217
112	屏東縣	佳冬鄉	塽豐段	939	1114	暫未編定	暫未編定	1453.07
113	屏東縣	佳冬鄉	塽豐段	940	1114	暫未編定	暫未編定	1846.741
114	屏東縣	佳冬鄉	塽豐段	940	1113	暫未編定	暫未編定	31.35
115	屏東縣	佳冬鄉	塽豐段	941	1113	暫未編定	暫未編定	2298.773
116	屏東縣	佳冬鄉	塽豐段	942	1113	暫未編定	暫未編定	1815.353
117	屏東縣	佳冬鄉	塽豐段	942	1111	暫未編定	暫未編定	11.468
118	屏東縣	佳冬鄉	塽豐段	943	1095	暫未編定	暫未編定	1013.35
119	屏東縣	佳冬鄉	塽豐段	943	1111	暫未編定	暫未編定	1151.806
120	屏東縣	佳冬鄉	塽豐段	2246	511-4	暫未編定	暫未編定	2.124
121	屏東縣	佳冬鄉	塽豐段	2246	512-1	暫未編定	暫未編定	13.743
122	屏東縣	佳冬鄉	塽豐段	2246	509-8	暫未編定	暫未編定	31.941
123	屏東縣	佳冬鄉	塽豐段	2246	502	暫未編定	暫未編定	0.907
124	屏東縣	佳冬鄉	塽豐段	2246	509-2	暫未編定	暫未編定	15.034
125	屏東縣	佳冬鄉	塽豐段	2246	508	暫未編定	暫未編定	13.483
126	屏東縣	佳冬鄉	塽豐段	2246	504	暫未編定	暫未編定	7.861
127	屏東縣	佳冬鄉	塽豐段	2246-1	508	一般農業區	水利用地	1.438
128	屏東縣	佳冬鄉	塽豐段	2246-1	516	一般農業區	水利用地	14.702
129	屏東縣	佳冬鄉	塽豐段	2246-1	516-13	一般農業區	水利用地	13.573
130	屏東縣	佳冬鄉	塽豐段	949	1607	暫未編定	暫未編定	100.422
131	屏東縣	佳冬鄉	塽豐段	949-1	1607	一般農業區	農牧用地	1331.823
132	屏東縣	佳冬鄉	塽豐段	949-1	1606	一般農業區	農牧用地	1520.498
133	屏東縣	佳冬鄉	塽豐段	950	1607	一般農業區	農牧用地	1107.22
134	屏東縣	佳冬鄉	塽豐段	950	1609	一般農業區	農牧用地	105.243
135	屏東縣	佳冬鄉	塽豐段	950	1606	一般農業區	農牧用地	1063.106
136	屏東縣	佳冬鄉	塽豐段	951	1609	一般農業區	農牧用地	2218.515
137	屏東縣	佳冬鄉	塽豐段	951	1569	一般農業區	農牧用地	4.517
138	屏東縣	佳冬鄉	塽豐段	951	1690	一般農業區	農牧用地	31.454
139	屏東縣	佳冬鄉	塽豐段	952	1569	一般農業區	農牧用地	959.855
140	屏東縣	佳冬鄉	塽豐段	952	1690	一般農業區	農牧用地	1180.877
141	屏東縣	佳冬鄉	塽豐段	953	1690	一般農業區	農牧用地	1112.819
142	屏東縣	佳冬鄉	塽豐段	954	1690	一般農業區	農牧用地	1045.821
143	屏東縣	佳冬鄉	塽豐段	955	1628	一般農業區	農牧用地	1601.326
144	屏東縣	佳冬鄉	塽豐段	955	1690	一般農業區	農牧用地	15.073
145	屏東縣	佳冬鄉	塽豐段	956	1628	一般農業區	農牧用地	1883.164
146	屏東縣	佳冬鄉	塽豐段	956	1626	一般農業區	農牧用地	19.577
147	屏東縣	佳冬鄉	塽豐段	957	1626	一般農業區	農牧用地	1156.521
148	屏東縣	佳冬鄉	塽豐段	1452	1151	一般農業區	農牧用地	669.513
149	屏東縣	佳冬鄉	塽豐段	1452	1152	一般農業區	農牧用地	648.819
150	屏東縣	佳冬鄉	塽豐段	1453	1151	暫未編定	暫未編定	787.747
151	屏東縣	佳冬鄉	塽豐段	1453	1152	暫未編定	暫未編定	7.202

152	屏東縣	佳冬鄉	塽豐段	1453-1	1151	一般農業區	農牧用地	145.715
153	屏東縣	佳冬鄉	塽豐段	1453-1	1152	一般農業區	農牧用地	882.257
154	屏東縣	佳冬鄉	塽豐段	1454	1151	暫未編定	暫未編定	288.514
155	屏東縣	佳冬鄉	塽豐段	1399	1153-2	暫未編定	暫未編定	1457.409
156	屏東縣	佳冬鄉	塽豐段	1399	1153-3	暫未編定	暫未編定	1072.084
157	屏東縣	佳冬鄉	塽豐段	2278	511-5	暫未編定	暫未編定	11.843
158	屏東縣	佳冬鄉	塽豐段	2278	511-3	暫未編定	暫未編定	1722.999
159	屏東縣	佳冬鄉	塽豐段	2279	511-3	暫未編定	暫未編定	1094.296
160	屏東縣	佳冬鄉	塽豐段	2280	511-3	暫未編定	暫未編定	13.725
161	屏東縣	佳冬鄉	塽豐段	2280	511-2	暫未編定	暫未編定	1936.964
162	屏東縣	佳冬鄉	塽豐段	2281	511-2	暫未編定	暫未編定	549.3
163	屏東縣	佳冬鄉	塽豐段	2281	511-1	暫未編定	暫未編定	2005.304
164	屏東縣	佳冬鄉	塽豐段	2281-1	511-1	暫未編定	暫未編定	13.313
165	屏東縣	佳冬鄉	塽豐段	1396	1124	暫未編定	暫未編定	516.656
166	屏東縣	佳冬鄉	塽豐段	1396	1124-1	暫未編定	暫未編定	1194.954
167	屏東縣	佳冬鄉	塽豐段	1400	1153-2	暫未編定	暫未編定	1311.593
168	屏東縣	佳冬鄉	塽豐段	1400	1153-3	暫未編定	暫未編定	948.502
169	屏東縣	佳冬鄉	塽豐段	1401	1153	暫未編定	暫未編定	756.015
170	屏東縣	佳冬鄉	塽豐段	1401	1153-2	暫未編定	暫未編定	13.57
171	屏東縣	佳冬鄉	塽豐段	1401	1153-1	暫未編定	暫未編定	745.787
172	屏東縣	佳冬鄉	塽豐段	1401	1153-3	暫未編定	暫未編定	1.087
173	屏東縣	佳冬鄉	塽豐段	1402	1153	暫未編定	暫未編定	1181.654
174	屏東縣	佳冬鄉	塽豐段	1402	1153-1	暫未編定	暫未編定	1102.605
175	屏東縣	佳冬鄉	塽豐段	997	1096	暫未編定	暫未編定	381.141
176	屏東縣	佳冬鄉	塽豐段	997	1097-2	暫未編定	暫未編定	2.372
177	屏東縣	佳冬鄉	塽豐段	997-1	1096	一般農業區	農牧用地	491.106
178	屏東縣	佳冬鄉	塽豐段	997-1	1097-2	一般農業區	農牧用地	10.895
179	屏東縣	佳冬鄉	塽豐段	998	1096	暫未編定	暫未編定	453.681
180	屏東縣	佳冬鄉	塽豐段	998-1	1096	一般農業區	農牧用地	1870.21
181	屏東縣	佳冬鄉	塽豐段	999	1096	一般農業區	農牧用地	955.918
182	屏東縣	佳冬鄉	塽豐段	999	1169	一般農業區	農牧用地	1151.829
183	屏東縣	佳冬鄉	塽豐段	999-1	1096	暫未編定	暫未編定	3.95
184	屏東縣	佳冬鄉	塽豐段	1000	1169	一般農業區	農牧用地	2884.878
185	屏東縣	佳冬鄉	塽豐段	1001	1167	一般農業區	農牧用地	1943.002
186	屏東縣	佳冬鄉	塽豐段	1001	1168	一般農業區	農牧用地	780.905
187	屏東縣	佳冬鄉	塽豐段	1001	1169	一般農業區	農牧用地	4.092
188	屏東縣	佳冬鄉	塽豐段	1002	1167	一般農業區	農牧用地	1999.386
189	屏東縣	佳冬鄉	塽豐段	1002	1168	一般農業區	農牧用地	830.991
190	屏東縣	佳冬鄉	塽豐段	1003	1693	一般農業區	農牧用地	818.08
191	屏東縣	佳冬鄉	塽豐段	1003	1167	一般農業區	農牧用地	32.812
192	屏東縣	佳冬鄉	塽豐段	1003	1168	一般農業區	農牧用地	38.468
193	屏東縣	佳冬鄉	塽豐段	1004	1693	一般農業區	農牧用地	1191.425
194	屏東縣	佳冬鄉	塽豐段	1005	1693	一般農業區	農牧用地	844.513
195	屏東縣	佳冬鄉	塽豐段	1005	1695	一般農業區	農牧用地	163.665
196	屏東縣	佳冬鄉	塽豐段	1006	1693	一般農業區	農牧用地	1115.506
197	屏東縣	佳冬鄉	塽豐段	1006	1692	一般農業區	農牧用地	13.713
198	屏東縣	佳冬鄉	塽豐段	1006	1695	一般農業區	農牧用地	507.819
199	屏東縣	佳冬鄉	塽豐段	2462-1	551	一般農業區	農牧用地	1.109
200	屏東縣	佳冬鄉	塽豐段	2463	568	一般農業區	農牧用地	2702.374
201	屏東縣	佳冬鄉	塽豐段	2464	568	一般農業區	農牧用地	1214.792
202	屏東縣	佳冬鄉	塽豐段	2465	568	一般農業區	農牧用地	1.078

203	屏東縣	佳冬鄉	塽豐段	2467	550	一般農業區	水利用地	113.944
204	屏東縣	佳冬鄉	塽豐段	2467	920	一般農業區	水利用地	176.196
205	屏東縣	佳冬鄉	塽豐段	2467	551-1	一般農業區	水利用地	0.137
206	屏東縣	佳冬鄉	塽豐段	2467	551-1	一般農業區	水利用地	36.329
207	屏東縣	佳冬鄉	塽豐段	2467	551-4	一般農業區	水利用地	19.126
208	屏東縣	佳冬鄉	塽豐段	2467	551-3	一般農業區	水利用地	11.811
209	屏東縣	佳冬鄉	塽豐段	2467	551-2	一般農業區	水利用地	9.173
210	屏東縣	佳冬鄉	塽豐段	2469	568	一般農業區	水利用地	0.556
211	屏東縣	佳冬鄉	塽豐段	2314	497-4	一般農業區	農牧用地	1535.615
212	屏東縣	佳冬鄉	塽豐段	2314	545-2	一般農業區	農牧用地	27.702
213	屏東縣	佳冬鄉	塽豐段	2314-1	497-4	一般農業區	農牧用地	14.466
214	屏東縣	佳冬鄉	塽豐段	2315	497-2	暫未編定	暫未編定	104.047
215	屏東縣	佳冬鄉	塽豐段	2315	497-3	暫未編定	暫未編定	52.524
216	屏東縣	佳冬鄉	塽豐段	2299	497-2	暫未編定	暫未編定	199.312
217	屏東縣	佳冬鄉	塽豐段	2299	497-2	暫未編定	暫未編定	33.379
218	屏東縣	佳冬鄉	塽豐段	2299	497-3	暫未編定	暫未編定	65.96
219	屏東縣	佳冬鄉	塽豐段	994	1098	暫未編定	暫未編定	1185.891
220	屏東縣	佳冬鄉	塽豐段	994	1172	暫未編定	暫未編定	1077.104
221	屏東縣	佳冬鄉	塽豐段	994-1	1172	暫未編定	暫未編定	7.558
222	屏東縣	佳冬鄉	塽豐段	995	1098	暫未編定	暫未編定	994.691
223	屏東縣	佳冬鄉	塽豐段	995	1097-2	暫未編定	暫未編定	71.413
224	屏東縣	佳冬鄉	塽豐段	995	1172	暫未編定	暫未編定	875.41
225	屏東縣	佳冬鄉	塽豐段	995-1	1172	暫未編定	暫未編定	3.2
226	屏東縣	佳冬鄉	塽豐段	995-2	1172	一般農業區	農牧用地	62.054
227	屏東縣	佳冬鄉	塽豐段	996	1097-2	暫未編定	暫未編定	1466.778
228	屏東縣	佳冬鄉	塽豐段	996-1	1097-2	一般農業區	農牧用地	134.098
229	屏東縣	佳冬鄉	塽豐段	2309	497-2	暫未編定	暫未編定	2375.187
230	屏東縣	佳冬鄉	塽豐段	2309	497-3	暫未編定	暫未編定	1.731
231	屏東縣	佳冬鄉	塽豐段	2310	497-3	一般農業區	農牧用地	290.321
232	屏東縣	佳冬鄉	塽豐段	2310-1	497-3	暫未編定	暫未編定	882.707
233	屏東縣	佳冬鄉	塽豐段	2310-1	497-2	暫未編定	暫未編定	0.603
234	屏東縣	佳冬鄉	塽豐段	2313	497-3	一般農業區	農牧用地	2095.663
235	屏東縣	佳冬鄉	塽豐段	2313	497-4	一般農業區	農牧用地	68.583
236	屏東縣	佳冬鄉	塽豐段	2313-1	497-4	一般農業區	農牧用地	2.968
237	屏東縣	佳冬鄉	塽豐段	2248	503	一般農業區	農牧用地	1249.089
238	屏東縣	佳冬鄉	塽豐段	1421-1	1161	一般農業區	墳墓用地	11.751
239	屏東縣	佳冬鄉	塽豐段	1422	1163	一般農業區	墳墓用地	59.832
240	屏東縣	佳冬鄉	塽豐段	1423	1163	一般農業區	農牧用地	913.943
241	屏東縣	佳冬鄉	塽豐段	1423	1164	一般農業區	農牧用地	78.769
242	屏東縣	佳冬鄉	塽豐段	1423	1161-3	一般農業區	農牧用地	291.687
243	屏東縣	佳冬鄉	塽豐段	1423	1161-2	一般農業區	農牧用地	294.057
244	屏東縣	佳冬鄉	塽豐段	1424	1164	一般農業區	農牧用地	2534.538
245	屏東縣	佳冬鄉	塽豐段	1425	1164	一般農業區	農牧用地	1614.419
246	屏東縣	佳冬鄉	塽豐段	2263	913	一般農業區	農牧用地	798.594
247	屏東縣	佳冬鄉	塽豐段	2263	914	一般農業區	農牧用地	1037.665
248	屏東縣	佳冬鄉	塽豐段	2264	913-1	一般農業區	農牧用地	923.636
249	屏東縣	佳冬鄉	塽豐段	2264	913	一般農業區	農牧用地	36.151
250	屏東縣	佳冬鄉	塽豐段	2264	915	一般農業區	農牧用地	1048.148
251	屏東縣	佳冬鄉	塽豐段	2264	914	一般農業區	農牧用地	61.825
252	屏東縣	佳冬鄉	塽豐段	2265	853	一般農業區	農牧用地	4781.263
253	屏東縣	佳冬鄉	塽豐段	2265-1	853	一般農業區	農牧用地	13.057



254	屏東縣	佳冬鄉	塽豐段	2267	853	一般農業區	農牧用地	5.053
255	屏東縣	佳冬鄉	塽豐段	2267	501	一般農業區	農牧用地	771.994
256	屏東縣	佳冬鄉	塽豐段	2267	548	一般農業區	農牧用地	907.345
257	屏東縣	佳冬鄉	塽豐段	2268	501	一般農業區	農牧用地	1280.641
258	屏東縣	佳冬鄉	塽豐段	2268	548	一般農業區	農牧用地	1430.129
259	屏東縣	佳冬鄉	塽豐段	2269	501	一般農業區	農牧用地	767.854
260	屏東縣	佳冬鄉	塽豐段	2269	548	一般農業區	農牧用地	778.78
261	屏東縣	佳冬鄉	塽豐段	2270	501	一般農業區	農牧用地	1.62
262	屏東縣	佳冬鄉	塽豐段	2270	549-1	一般農業區	農牧用地	935.951
263	屏東縣	佳冬鄉	塽豐段	2270	549	一般農業區	農牧用地	447.407
264	屏東縣	佳冬鄉	塽豐段	1426	1165	一般農業區	農牧用地	2032.378
265	屏東縣	佳冬鄉	塽豐段	1427	1165	一般農業區	農牧用地	1861.555
266	屏東縣	佳冬鄉	塽豐段	1427	1689	一般農業區	農牧用地	35.234
267	屏東縣	佳冬鄉	塽豐段	1428	1689	一般農業區	農牧用地	1322.156
268	屏東縣	佳冬鄉	塽豐段	1429	1689	一般農業區	農牧用地	2335.204
269	屏東縣	佳冬鄉	塽豐段	1430	1689-1	一般農業區	農牧用地	1099.399
270	屏東縣	佳冬鄉	塽豐段	1430	1689	一般農業區	農牧用地	0.91
271	屏東縣	佳冬鄉	塽豐段	1431	1689-1	一般農業區	農牧用地	2161.36
272	屏東縣	佳冬鄉	塽豐段	1431	1689-3	一般農業區	農牧用地	23.093
273	屏東縣	佳冬鄉	塽豐段	1431	1689-2	一般農業區	農牧用地	59.074
274	屏東縣	佳冬鄉	塽豐段	1432	1689-3	一般農業區	農牧用地	563.443
275	屏東縣	佳冬鄉	塽豐段	1432	1689-2	一般農業區	農牧用地	1412.824
276	屏東縣	佳冬鄉	塽豐段	1433	1689-3	一般農業區	農牧用地	373.942
277	屏東縣	佳冬鄉	塽豐段	1433	1689-4	一般農業區	農牧用地	196.292
278	屏東縣	佳冬鄉	塽豐段	1433	1689-2	一般農業區	農牧用地	1636.404
279	屏東縣	佳冬鄉	塽豐段	1434	1689-4	一般農業區	農牧用地	4.351
280	屏東縣	佳冬鄉	塽豐段	1434	1618	一般農業區	農牧用地	825.585
281	屏東縣	佳冬鄉	塽豐段	1434	1617	一般農業區	農牧用地	1160.261
282	屏東縣	佳冬鄉	塽豐段	1435	1630	一般農業區	農牧用地	302.787
283	屏東縣	佳冬鄉	塽豐段	1435	1618	一般農業區	農牧用地	1035.651
284	屏東縣	佳冬鄉	塽豐段	1435	1617	一般農業區	農牧用地	1490.613
285	屏東縣	佳冬鄉	塽豐段	1436	1630	一般農業區	農牧用地	326.801
286	屏東縣	佳冬鄉	塽豐段	1436	1618	一般農業區	農牧用地	720.597
287	屏東縣	佳冬鄉	塽豐段	1437	1144	一般農業區	水利用地	11.261
288	屏東縣	佳冬鄉	塽豐段	1437	1146	一般農業區	水利用地	9.635
289	屏東縣	佳冬鄉	塽豐段	1437	1147	一般農業區	水利用地	5.23
290	屏東縣	佳冬鄉	塽豐段	1437	1125	一般農業區	水利用地	0.676
291	屏東縣	佳冬鄉	塽豐段	1437	1126	一般農業區	水利用地	0.55
292	屏東縣	佳冬鄉	塽豐段	1437	1150	一般農業區	水利用地	0.133
293	屏東縣	佳冬鄉	塽豐段	1437	1253	一般農業區	水利用地	0.276
294	屏東縣	佳冬鄉	塽豐段	1437	1795	一般農業區	水利用地	0.093
295	屏東縣	佳冬鄉	塽豐段	1450	1174	暫未編定	暫未編定	8.261
296	屏東縣	佳冬鄉	塽豐段	1450	1175	暫未編定	暫未編定	7.399
297	屏東縣	佳冬鄉	塽豐段	1450	1176	暫未編定	暫未編定	3.784
298	屏東縣	佳冬鄉	塽豐段	1451	1176	一般農業區	農牧用地	82.972
299	屏東縣	佳冬鄉	塽豐段	1451-1	1174	暫未編定	暫未編定	1142.722
300	屏東縣	佳冬鄉	塽豐段	1451-1	1151	暫未編定	暫未編定	0.473
301	屏東縣	佳冬鄉	塽豐段	1451-1	1175	暫未編定	暫未編定	1019.504
302	屏東縣	佳冬鄉	塽豐段	1451-1	1176	暫未編定	暫未編定	800.072
303	屏東縣	佳冬鄉	塽豐段	2260	865	一般農業區	水利用地	1.271
304	屏東縣	佳冬鄉	塽豐段	2260	865	一般農業區	水利用地	0.962

305	屏東縣	佳冬鄉	塽豐段	2260	863-1	一般農業區	水利用地	4.481
306	屏東縣	佳冬鄉	塽豐段	2262	499	一般農業區	水利用地	6.581
307	屏東縣	佳冬鄉	塽豐段	2315-1	497-3	一般農業區	水利用地	120.487
308	屏東縣	佳冬鄉	塽豐段	2315-1	497-4	一般農業區	水利用地	209.777
309	屏東縣	佳冬鄉	塽豐段	2315-1	545-2	一般農業區	水利用地	51.579
310	屏東縣	佳冬鄉	塽豐段	2316	497-2	暫未編定	暫未編定	43.55
311	屏東縣	佳冬鄉	塽豐段	2316	497-3	暫未編定	暫未編定	42.464
312	屏東縣	佳冬鄉	塽豐段	2316-1	497-3	一般農業區	交通用地	96.26
313	屏東縣	佳冬鄉	塽豐段	2316-1	497-4	一般農業區	交通用地	169.289
314	屏東縣	佳冬鄉	塽豐段	2316-1	545-2	一般農業區	交通用地	39.452
315	屏東縣	佳冬鄉	塽豐段	2317	497-3	暫未編定	暫未編定	11.946
316	屏東縣	佳冬鄉	塽豐段	2317-1	497-3	一般農業區	水利用地	62.003
317	屏東縣	佳冬鄉	塽豐段	2317-1	497-4	一般農業區	水利用地	36.831
318	屏東縣	佳冬鄉	塽豐段	2317-1	545-2	一般農業區	水利用地	15.445
319	屏東縣	佳冬鄉	塽豐段	2318-1	497-3	一般農業區	交通用地	3.148
320	屏東縣	佳冬鄉	塽豐段	2206	516-4	暫未編定	暫未編定	439.362
321	屏東縣	佳冬鄉	塽豐段	2207	516-5	暫未編定	暫未編定	626.879
322	屏東縣	佳冬鄉	塽豐段	2207-2	516-4	暫未編定	暫未編定	68.938
323	屏東縣	佳冬鄉	塽豐段	2250-1	507	暫未編定	暫未編定	629.06
324	屏東縣	佳冬鄉	塽豐段	2250-1	507-1	暫未編定	暫未編定	0.251
325	屏東縣	佳冬鄉	塽豐段	2251	504	一般農業區	農牧用地	129.354
326	屏東縣	佳冬鄉	塽豐段	2251	507	一般農業區	農牧用地	289.515
327	屏東縣	佳冬鄉	塽豐段	2251	507-1	一般農業區	農牧用地	510.644
328	屏東縣	佳冬鄉	塽豐段	2251	507-2	一般農業區	農牧用地	503.396
329	屏東縣	佳冬鄉	塽豐段	2251	507-3	一般農業區	農牧用地	237.398
330	屏東縣	佳冬鄉	塽豐段	2251-1	507	暫未編定	暫未編定	476.414
331	屏東縣	佳冬鄉	塽豐段	2251-1	504	暫未編定	暫未編定	24.551
332	屏東縣	佳冬鄉	塽豐段	2252	506-1	一般農業區	農牧用地	67.802
333	屏東縣	佳冬鄉	塽豐段	2252	504	一般農業區	農牧用地	2313.762
334	屏東縣	佳冬鄉	塽豐段	2252	506-5	一般農業區	農牧用地	17.897
335	屏東縣	佳冬鄉	塽豐段	2252-1	504	暫未編定	暫未編定	234.575
336	屏東縣	佳冬鄉	塽豐段	2253	506-1	一般農業區	農牧用地	1089.204
337	屏東縣	佳冬鄉	塽豐段	2253	514-1	一般農業區	農牧用地	18.624
338	屏東縣	佳冬鄉	塽豐段	2253	514	一般農業區	農牧用地	13.121
339	屏東縣	佳冬鄉	塽豐段	2253	506-5	一般農業區	農牧用地	424.669
340	屏東縣	佳冬鄉	塽豐段	2254	514-1	一般農業區	農牧用地	1529.213
341	屏東縣	佳冬鄉	塽豐段	2254	865	一般農業區	農牧用地	23.927
342	屏東縣	佳冬鄉	塽豐段	2254	514	一般農業區	農牧用地	1496.752
343	屏東縣	佳冬鄉	塽豐段	2255	865	一般農業區	農牧用地	1389.935
344	屏東縣	佳冬鄉	塽豐段	2256	865	一般農業區	農牧用地	2018.798
345	屏東縣	佳冬鄉	塽豐段	2257	865	一般農業區	農牧用地	55.47
346	屏東縣	佳冬鄉	塽豐段	2257	864	一般農業區	農牧用地	2831.885
347	屏東縣	佳冬鄉	塽豐段	2257	863-3	一般農業區	農牧用地	3.163
348	屏東縣	佳冬鄉	塽豐段	2257	863-4	一般農業區	農牧用地	7.849
349	屏東縣	佳冬鄉	塽豐段	2257	863	一般農業區	農牧用地	31.745
350	屏東縣	佳冬鄉	塽豐段	2257	863-1	一般農業區	農牧用地	34.552
351	屏東縣	佳冬鄉	塽豐段	2258	863-3	一般農業區	農牧用地	513.414
352	屏東縣	佳冬鄉	塽豐段	2258	863-4	一般農業區	農牧用地	532.711
353	屏東縣	佳冬鄉	塽豐段	2258-1	863	一般農業區	農牧用地	706.371
354	屏東縣	佳冬鄉	塽豐段	2258-1	863-1	一般農業區	農牧用地	751.176
355	屏東縣	佳冬鄉	塽豐段	2207-3	516-4	暫未編定	暫未編定	179.395

356	屏東縣	佳冬鄉	塽豐段	2208	516-5	暫未編定	暫未編定	81.017
357	屏東縣	佳冬鄉	塽豐段	2208-2	516-4	暫未編定	暫未編定	16.028
358	屏東縣	佳冬鄉	塽豐段	2211	516-6	暫未編定	暫未編定	1195.127
359	屏東縣	佳冬鄉	塽豐段	2211-1	516-6	暫未編定	暫未編定	4.055
360	屏東縣	佳冬鄉	塽豐段	2212	516-6	暫未編定	暫未編定	814.105
361	屏東縣	佳冬鄉	塽豐段	2213	516-6	暫未編定	暫未編定	2177.93
362	屏東縣	佳冬鄉	塽豐段	2214	516-6	暫未編定	暫未編定	16.752
363	屏東縣	佳冬鄉	塽豐段	2227	511-4	暫未編定	暫未編定	1057.748
364	屏東縣	佳冬鄉	塽豐段	2228	511-4	暫未編定	暫未編定	2108.568
365	屏東縣	佳冬鄉	塽豐段	2229	511	暫未編定	暫未編定	151.241
366	屏東縣	佳冬鄉	塽豐段	2229	511-4	暫未編定	暫未編定	78.143
367	屏東縣	佳冬鄉	塽豐段	2229	511-6	暫未編定	暫未編定	778.178
368	屏東縣	佳冬鄉	塽豐段	2229	511-7	暫未編定	暫未編定	770.974
369	屏東縣	佳冬鄉	塽豐段	2229	512	暫未編定	暫未編定	778.051
370	屏東縣	佳冬鄉	塽豐段	2229	512-1	暫未編定	暫未編定	379.24
371	屏東縣	佳冬鄉	塽豐段	2230	511	暫未編定	暫未編定	19.131
372	屏東縣	佳冬鄉	塽豐段	2230	509-1	暫未編定	暫未編定	153.055
373	屏東縣	佳冬鄉	塽豐段	2230	511-6	暫未編定	暫未編定	32.963
374	屏東縣	佳冬鄉	塽豐段	2230	509-3	暫未編定	暫未編定	305.708
375	屏東縣	佳冬鄉	塽豐段	2230	511-7	暫未編定	暫未編定	28.704
376	屏東縣	佳冬鄉	塽豐段	2230	509-4	暫未編定	暫未編定	149.808
377	屏東縣	佳冬鄉	塽豐段	2230	509-5	暫未編定	暫未編定	154.029
378	屏東縣	佳冬鄉	塽豐段	2230	512	暫未編定	暫未編定	24.904
379	屏東縣	佳冬鄉	塽豐段	2230	509-6	暫未編定	暫未編定	322.581
380	屏東縣	佳冬鄉	塽豐段	2230	512-1	暫未編定	暫未編定	10.642
381	屏東縣	佳冬鄉	塽豐段	2230	509-8	暫未編定	暫未編定	160.548
382	屏東縣	佳冬鄉	塽豐段	2231	509-1	暫未編定	暫未編定	240.475
383	屏東縣	佳冬鄉	塽豐段	2231	509-3	暫未編定	暫未編定	462.382
384	屏東縣	佳冬鄉	塽豐段	2231	509-4	暫未編定	暫未編定	220.218
385	屏東縣	佳冬鄉	塽豐段	2231	509-5	暫未編定	暫未編定	222.164
386	屏東縣	佳冬鄉	塽豐段	2231	509-6	暫未編定	暫未編定	459.013
387	屏東縣	佳冬鄉	塽豐段	2231	509-8	暫未編定	暫未編定	225.835
388	屏東縣	佳冬鄉	塽豐段	2232	509	暫未編定	暫未編定	696.36
389	屏東縣	佳冬鄉	塽豐段	2232	509-2	暫未編定	暫未編定	676.271
390	屏東縣	佳冬鄉	塽豐段	2233	509	暫未編定	暫未編定	1263.819
391	屏東縣	佳冬鄉	塽豐段	2233	509-2	暫未編定	暫未編定	1145.169
392	屏東縣	佳冬鄉	塽豐段	2233	508	暫未編定	暫未編定	0.28
393	屏東縣	佳冬鄉	塽豐段	2234	508	暫未編定	暫未編定	2362.912
394	屏東縣	佳冬鄉	塽豐段	2234	509	暫未編定	暫未編定	3.677
395	屏東縣	佳冬鄉	塽豐段	2234-1	508	一般農業區	農牧用地	0.876
396	屏東縣	佳冬鄉	塽豐段	2235	516	一般農業區	農牧用地	179.319
397	屏東縣	佳冬鄉	塽豐段	2235-1	516	暫未編定	暫未編定	1778.429
398	屏東縣	佳冬鄉	塽豐段	2236	862-2	一般農業區	農牧用地	76.055
399	屏東縣	佳冬鄉	塽豐段	2236	516-14	一般農業區	農牧用地	21.235
400	屏東縣	佳冬鄉	塽豐段	2236	516-12	一般農業區	農牧用地	214.07
401	屏東縣	佳冬鄉	塽豐段	2236	516-13	一般農業區	農牧用地	291.301
402	屏東縣	佳冬鄉	塽豐段	2236-1	516-1	暫未編定	暫未編定	720.816
403	屏東縣	佳冬鄉	塽豐段	2236-1	516	暫未編定	暫未編定	31.099
404	屏東縣	佳冬鄉	塽豐段	2236-1	516-11	暫未編定	暫未編定	295.005
405	屏東縣	佳冬鄉	塽豐段	2236-1	516-3	暫未編定	暫未編定	299.178
406	屏東縣	佳冬鄉	塽豐段	2236-1	862-2	暫未編定	暫未編定	80.022

407	屏東縣	佳冬鄉	塽豐段	2236-1	516-14	暫未編定	暫未編定	274.206
408	屏東縣	佳冬鄉	塽豐段	2236-1	516-12	暫未編定	暫未編定	69.887
409	屏東縣	佳冬鄉	塽豐段	2237	516-1	暫未編定	暫未編定	1.22
410	屏東縣	佳冬鄉	塽豐段	2271	549-4	一般農業區	農牧用地	968.705
411	屏東縣	佳冬鄉	塽豐段	2271	549-1	一般農業區	農牧用地	950.496
412	屏東縣	佳冬鄉	塽豐段	2271	499-1	一般農業區	農牧用地	0.125
413	屏東縣	佳冬鄉	塽豐段	2271	499-2	一般農業區	農牧用地	37.295
414	屏東縣	佳冬鄉	塽豐段	2271	549	一般農業區	農牧用地	906.103
415	屏東縣	佳冬鄉	塽豐段	2242	516-1	一般農業區	水利用地	0.022
416	屏東縣	佳冬鄉	塽豐段	2242	862-2	一般農業區	水利用地	0.73
417	屏東縣	佳冬鄉	塽豐段	2284	500	一般農業區	農牧用地	2433.655
418	屏東縣	佳冬鄉	塽豐段	2284	499	一般農業區	農牧用地	4.899
419	屏東縣	佳冬鄉	塽豐段	2284	544	一般農業區	農牧用地	24.667
420	屏東縣	佳冬鄉	塽豐段	2284-1	500	一般農業區	農牧用地	32.891
421	屏東縣	佳冬鄉	塽豐段	2285	500	一般農業區	農牧用地	726.015
422	屏東縣	佳冬鄉	塽豐段	2285	544	一般農業區	農牧用地	868.198
423	屏東縣	佳冬鄉	塽豐段	2285	499	一般農業區	農牧用地	8.347
424	屏東縣	佳冬鄉	塽豐段	2286	500	一般農業區	農牧用地	2.388
425	屏東縣	佳冬鄉	塽豐段	2286	544	一般農業區	農牧用地	2161.641
426	屏東縣	佳冬鄉	塽豐段	2286	499	一般農業區	農牧用地	24.652
427	屏東縣	佳冬鄉	塽豐段	2286	545	一般農業區	農牧用地	203.712
428	屏東縣	佳冬鄉	塽豐段	2286	499-2	一般農業區	農牧用地	0.247
429	屏東縣	佳冬鄉	塽豐段	2287	544	一般農業區	農牧用地	453.795
430	屏東縣	佳冬鄉	塽豐段	2287	545	一般農業區	農牧用地	1263.752
431	屏東縣	佳冬鄉	塽豐段	2287	499-2	一般農業區	農牧用地	1.256
432	屏東縣	佳冬鄉	塽豐段	2287	545-1	一般農業區	農牧用地	1443.515
433	屏東縣	佳冬鄉	塽豐段	2287	499-2	一般農業區	農牧用地	3.898
434	屏東縣	佳冬鄉	塽豐段	2287	545-3	一般農業區	農牧用地	319.294
435	屏東縣	佳冬鄉	塽豐段	2288	500	一般農業區	水利用地	24.044
436	屏東縣	佳冬鄉	塽豐段	2288	500	一般農業區	水利用地	68.487
437	屏東縣	佳冬鄉	塽豐段	2288	544	一般農業區	水利用地	71.392
438	屏東縣	佳冬鄉	塽豐段	2288	545-1	一般農業區	水利用地	38.81
439	屏東縣	佳冬鄉	塽豐段	2289	511-3	一般農業區	交通用地	276.866
440	屏東縣	佳冬鄉	塽豐段	2289	511-2	一般農業區	交通用地	216.383
441	屏東縣	佳冬鄉	塽豐段	2289	511-1	一般農業區	交通用地	69.378
442	屏東縣	佳冬鄉	塽豐段	2289	511-1	一般農業區	交通用地	35.64
443	屏東縣	佳冬鄉	塽豐段	2290	511-3	一般農業區	水利用地	200.017
444	屏東縣	佳冬鄉	塽豐段	2290	511-2	一般農業區	水利用地	182.053
445	屏東縣	佳冬鄉	塽豐段	2290	511-1	一般農業區	水利用地	128.302
446	屏東縣	佳冬鄉	塽豐段	2760	597	一般農業區	農牧用地	1630.929
447	屏東縣	佳冬鄉	塽豐段	2760	965	一般農業區	農牧用地	198.102
448	屏東縣	佳冬鄉	塽豐段	2760	1022	一般農業區	農牧用地	41.811
449	屏東縣	佳冬鄉	塽豐段	2761	597	一般農業區	農牧用地	1735.402
450	屏東縣	佳冬鄉	塽豐段	2761	965	一般農業區	農牧用地	503.532
451	屏東縣	佳冬鄉	塽豐段	2761	1022	一般農業區	農牧用地	610.041
452	屏東縣	佳冬鄉	塽豐段	2761	630	一般農業區	農牧用地	4.251
453	屏東縣	佳冬鄉	塽豐段	2762	630	一般農業區	農牧用地	1264.628
454	屏東縣	佳冬鄉	塽豐段	2762	630-1	一般農業區	農牧用地	1109.989
455	屏東縣	佳冬鄉	塽豐段	2764	630	一般農業區	農牧用地	880.458
456	屏東縣	佳冬鄉	塽豐段	2764	630-1	一般農業區	農牧用地	736.217
457	屏東縣	佳冬鄉	塽豐段	2764	629	一般農業區	農牧用地	69.531

458	屏東縣	佳冬鄉	塽豐段	2768	1025	一般農業區	甲種建築用地	459.303
459	屏東縣	佳冬鄉	塽豐段	2772	1021	一般農業區	養殖用地	1248.488
460	屏東縣	佳冬鄉	塽豐段	2772	1020	一般農業區	養殖用地	828.963
461	屏東縣	佳冬鄉	塽豐段	2773	1021	一般農業區	養殖用地	750.603
462	屏東縣	佳冬鄉	塽豐段	2773	1020	一般農業區	養殖用地	1081.754
463	屏東縣	佳冬鄉	塽豐段	2774	1021	一般農業區	農牧用地	339.453
464	屏東縣	佳冬鄉	塽豐段	2774	1020	一般農業區	農牧用地	536.501
465	屏東縣	佳冬鄉	塽豐段	2774	1024-1	一般農業區	農牧用地	73.21
466	屏東縣	佳冬鄉	塽豐段	2774	1024	一般農業區	農牧用地	50.471
467	屏東縣	佳冬鄉	塽豐段	2775	1024-1	一般農業區	農牧用地	1682.471
468	屏東縣	佳冬鄉	塽豐段	2776	1024-1	一般農業區	農牧用地	771.671
469	屏東縣	佳冬鄉	塽豐段	2776	1028-1	一般農業區	農牧用地	15.603
470	屏東縣	佳冬鄉	塽豐段	2776	1028-3	一般農業區	農牧用地	0.461
471	屏東縣	佳冬鄉	塽豐段	2777	1028-1	一般農業區	農牧用地	1851.858
472	屏東縣	佳冬鄉	塽豐段	2777	1028	一般農業區	農牧用地	53.771
473	屏東縣	佳冬鄉	塽豐段	2435	638-2	一般農業區	農牧用地	20.945
474	屏東縣	佳冬鄉	塽豐段	2435	638-1	一般農業區	農牧用地	8.027
475	屏東縣	佳冬鄉	塽豐段	2436	638-2	一般農業區	農牧用地	582.574
476	屏東縣	佳冬鄉	塽豐段	2436	638-1	一般農業區	農牧用地	665.698
477	屏東縣	佳冬鄉	塽豐段	2436	638	一般農業區	農牧用地	639.468
478	屏東縣	佳冬鄉	塽豐段	2436	639-1	一般農業區	農牧用地	283.242
479	屏東縣	佳冬鄉	塽豐段	2436	640	一般農業區	農牧用地	267.583
480	屏東縣	佳冬鄉	塽豐段	2437	639-1	一般農業區	農牧用地	2.731
481	屏東縣	佳冬鄉	塽豐段	2437	640	一般農業區	農牧用地	1.079
482	屏東縣	佳冬鄉	塽豐段	2438	639-1	一般農業區	農牧用地	342.012
483	屏東縣	佳冬鄉	塽豐段	2438	639	一般農業區	農牧用地	624.275
484	屏東縣	佳冬鄉	塽豐段	2438	640	一般農業區	農牧用地	340.907
485	屏東縣	佳冬鄉	塽豐段	2438	640-1	一般農業區	農牧用地	576.182
486	屏東縣	佳冬鄉	塽豐段	2438	686	一般農業區	農牧用地	31.584
487	屏東縣	佳冬鄉	塽豐段	2439	686	一般農業區	農牧用地	2188.609
488	屏東縣	佳冬鄉	塽豐段	2439	627	一般農業區	農牧用地	7.133
489	屏東縣	佳冬鄉	塽豐段	2439	627-1	一般農業區	農牧用地	5.112
490	屏東縣	佳冬鄉	塽豐段	2440	627	一般農業區	農牧用地	1042.684
491	屏東縣	佳冬鄉	塽豐段	2440	627-1	一般農業區	農牧用地	1013.846
492	屏東縣	佳冬鄉	塽豐段	2440	686	一般農業區	農牧用地	0.715
493	屏東縣	佳冬鄉	塽豐段	2450	511-3	一般農業區	水利用地	322.016
494	屏東縣	佳冬鄉	塽豐段	2450	511-3	一般農業區	水利用地	42.779
495	屏東縣	佳冬鄉	塽豐段	2450	511-2	一般農業區	水利用地	5.15
496	屏東縣	佳冬鄉	塽豐段	2450	511-2	一般農業區	水利用地	185.636
497	屏東縣	佳冬鄉	塽豐段	2450	511-1	一般農業區	水利用地	25.531
498	屏東縣	佳冬鄉	塽豐段	2450	914	一般農業區	水利用地	37.809
499	屏東縣	佳冬鄉	塽豐段	2450	497-4	一般農業區	水利用地	0.438
500	屏東縣	佳冬鄉	塽豐段	2450	915	一般農業區	水利用地	0.612
501	屏東縣	佳冬鄉	塽豐段	2450	853	一般農業區	水利用地	43.387
502	屏東縣	佳冬鄉	塽豐段	2450	548	一般農業區	水利用地	1.021
503	屏東縣	佳冬鄉	塽豐段	2450	548	一般農業區	水利用地	40.692
504	屏東縣	佳冬鄉	塽豐段	2450	549	一般農業區	水利用地	36.356
505	屏東縣	佳冬鄉	塽豐段	2450	499-2	一般農業區	水利用地	4.458
506	屏東縣	佳冬鄉	塽豐段	2450	545-3	一般農業區	水利用地	0.643
507	屏東縣	佳冬鄉	塽豐段	2450	545-1	一般農業區	水利用地	0.008
508	屏東縣	佳冬鄉	塽豐段	2450	920	一般農業區	水利用地	26.78

509	屏東縣	佳冬鄉	塽豐段	2450	546	一般農業區	水利用地	200.625
510	屏東縣	佳冬鄉	塽豐段	2450	551	一般農業區	水利用地	3.427
511	屏東縣	佳冬鄉	塽豐段	2450	551	一般農業區	水利用地	4.108
512	屏東縣	佳冬鄉	塽豐段	2451	546	一般農業區	農牧用地	1833.105
513	屏東縣	佳冬鄉	塽豐段	2451-1	546	一般農業區	農牧用地	51.223
514	屏東縣	佳冬鄉	塽豐段	2452	546	一般農業區	農牧用地	809.24
515	屏東縣	佳冬鄉	塽豐段	2453	546	一般農業區	甲種建築用地	0.629
516	屏東縣	佳冬鄉	塽豐段	2454	547	一般農業區	農牧用地	82.399
517	屏東縣	佳冬鄉	塽豐段	2456	547	一般農業區	農牧用地	2542.503
518	屏東縣	佳冬鄉	塽豐段	2457	920	一般農業區	交通用地	237.565
519	屏東縣	佳冬鄉	塽豐段	2457	551	一般農業區	交通用地	149.869
520	屏東縣	佳冬鄉	塽豐段	2457	551	一般農業區	交通用地	18.369
521	屏東縣	佳冬鄉	塽豐段	2457	550	一般農業區	交通用地	82.206
522	屏東縣	佳冬鄉	塽豐段	2457	551-1	一般農業區	交通用地	88.713
523	屏東縣	佳冬鄉	塽豐段	2458	920	一般農業區	水利用地	105.919
524	屏東縣	佳冬鄉	塽豐段	2458	551	一般農業區	水利用地	62.76
525	屏東縣	佳冬鄉	塽豐段	2458	551	一般農業區	水利用地	42.853
526	屏東縣	佳冬鄉	塽豐段	2458	550	一般農業區	水利用地	89.229
527	屏東縣	佳冬鄉	塽豐段	2458	551-1	一般農業區	水利用地	58.819
528	屏東縣	佳冬鄉	塽豐段	2459	920	一般農業區	農牧用地	1331.331
529	屏東縣	佳冬鄉	塽豐段	2460	920	一般農業區	農牧用地	1624.292
530	屏東縣	佳冬鄉	塽豐段	2461	551	一般農業區	農牧用地	179.331
531	屏東縣	佳冬鄉	塽豐段	2461	550	一般農業區	農牧用地	1817.883
532	屏東縣	佳冬鄉	塽豐段	2461	920	一般農業區	農牧用地	69.003
533	屏東縣	佳冬鄉	塽豐段	2461	551-4	一般農業區	農牧用地	272.398
534	屏東縣	佳冬鄉	塽豐段	2462	551	一般農業區	農牧用地	1095.532
535	屏東縣	佳冬鄉	塽豐段	2462	551-1	一般農業區	農牧用地	691.449
536	屏東縣	佳冬鄉	塽豐段	2462	551-4	一般農業區	農牧用地	64.142
537	屏東縣	佳冬鄉	塽豐段	2462	551-3	一般農業區	農牧用地	341.614
538	屏東縣	佳冬鄉	塽豐段	2462	551-2	一般農業區	農牧用地	332.657
539	屏東縣	佳冬鄉	塽豐段	1460	1140	一般農業區	農牧用地	231.53
540	屏東縣	佳冬鄉	塽豐段	1460	1139	一般農業區	農牧用地	10.398
541	屏東縣	佳冬鄉	塽豐段	1463	1140	一般農業區	農牧用地	124.866
542	屏東縣	佳冬鄉	塽豐段	1463	1141	一般農業區	農牧用地	15.001
543	屏東縣	佳冬鄉	塽豐段	2763	630	一般農業區	農牧用地	192.667
544	屏東縣	佳冬鄉	賴家段	845	570	一般農業區	農牧用地	62.784
545	屏東縣	佳冬鄉	賴家段	845	571	一般農業區	農牧用地	0.009
546	屏東縣	佳冬鄉	賴家段	881	667	一般農業區	農牧用地	365.825
547	屏東縣	佳冬鄉	賴家段	881	664	一般農業區	農牧用地	115.102
548	屏東縣	佳冬鄉	賴家段	881	665	一般農業區	農牧用地	151.244
549	屏東縣	佳冬鄉	賴家段	881	668	一般農業區	農牧用地	346.782
550	屏東縣	佳冬鄉	賴家段	860	626	一般農業區	水利用地	0.188
551	屏東縣	佳冬鄉	賴家段	862	648	一般農業區	農牧用地	1869.215
552	屏東縣	佳冬鄉	賴家段	862	677	一般農業區	農牧用地	500.78
553	屏東縣	佳冬鄉	賴家段	862	649	一般農業區	農牧用地	48.606
554	屏東縣	佳冬鄉	賴家段	785	404	一般農業區	交通用地	6.616
555	屏東縣	佳冬鄉	賴家段	785	403	一般農業區	交通用地	42.413
556	屏東縣	佳冬鄉	賴家段	836-1	396	一般農業區	農牧用地	5.964
557	屏東縣	佳冬鄉	賴家段	836-1	626	一般農業區	農牧用地	0.361
558	屏東縣	佳冬鄉	賴家段	836-1	626	一般農業區	農牧用地	5.714
559	屏東縣	佳冬鄉	賴家段	838	397	一般農業區	農牧用地	90.82

560	屏東縣	佳冬鄉	賴家段	838	394	一般農業區	農牧用地	1210.031
561	屏東縣	佳冬鄉	賴家段	838	396	一般農業區	農牧用地	4246.318
562	屏東縣	佳冬鄉	賴家段	838	423	一般農業區	農牧用地	3035.643
563	屏東縣	佳冬鄉	賴家段	838	626	一般農業區	農牧用地	0.26
564	屏東縣	佳冬鄉	賴家段	838	426	一般農業區	農牧用地	1.533
565	屏東縣	佳冬鄉	賴家段	838	426	一般農業區	農牧用地	53.489
566	屏東縣	佳冬鄉	賴家段	838	413	一般農業區	農牧用地	46.023
567	屏東縣	佳冬鄉	賴家段	840	396	一般農業區	水利用地	53.605
568	屏東縣	佳冬鄉	賴家段	840	571	一般農業區	水利用地	0.013
569	屏東縣	佳冬鄉	賴家段	840	570	一般農業區	水利用地	35.093
570	屏東縣	佳冬鄉	賴家段	840	626	一般農業區	水利用地	272.033
571	屏東縣	佳冬鄉	賴家段	840	625	一般農業區	水利用地	28.537
572	屏東縣	佳冬鄉	賴家段	855	570	一般農業區	農牧用地	43.505
573	屏東縣	佳冬鄉	賴家段	855	617	一般農業區	農牧用地	20.27
574	屏東縣	佳冬鄉	賴家段	855	625	一般農業區	農牧用地	1139.419
575	屏東縣	佳冬鄉	賴家段	855	618	一般農業區	農牧用地	0.843
576	屏東縣	佳冬鄉	賴家段	855	631	一般農業區	農牧用地	2172.397
577	屏東縣	佳冬鄉	賴家段	855	619	一般農業區	農牧用地	16.159
578	屏東縣	佳冬鄉	賴家段	855	632	一般農業區	農牧用地	901.852
579	屏東縣	佳冬鄉	賴家段	855	634	一般農業區	農牧用地	951.885
580	屏東縣	佳冬鄉	賴家段	855	626	一般農業區	農牧用地	16.236
581	屏東縣	佳冬鄉	賴家段	855	634	一般農業區	農牧用地	127.554
582	屏東縣	佳冬鄉	賴家段	858	625	一般農業區	農牧用地	36.281
583	屏東縣	佳冬鄉	賴家段	858	631	一般農業區	農牧用地	88.837
584	屏東縣	佳冬鄉	賴家段	858	632	一般農業區	農牧用地	43.082
585	屏東縣	佳冬鄉	賴家段	858	634	一般農業區	農牧用地	50.569
586	屏東縣	佳冬鄉	賴家段	858	622	一般農業區	農牧用地	558.324
587	屏東縣	佳冬鄉	賴家段	858	623	一般農業區	農牧用地	1073.071
588	屏東縣	佳冬鄉	賴家段	858	623-1	一般農業區	農牧用地	1069.569
589	屏東縣	佳冬鄉	賴家段	858	643	一般農業區	農牧用地	881.273
590	屏東縣	佳冬鄉	賴家段	859	643	一般農業區	農牧用地	1512.339
591	屏東縣	佳冬鄉	賴家段	859	622	一般農業區	農牧用地	1467.117
592	屏東縣	佳冬鄉	賴家段	859	623	一般農業區	農牧用地	1281.06
593	屏東縣	佳冬鄉	賴家段	859	623-1	一般農業區	農牧用地	1570.217
594	屏東縣	佳冬鄉	賴家段	859	648	一般農業區	農牧用地	2.476
595	屏東縣	佳冬鄉	賴家段	872	654	一般農業區	農牧用地	2546.481
596	屏東縣	佳冬鄉	賴家段	872	652	一般農業區	農牧用地	2096.044
597	屏東縣	佳冬鄉	賴家段	872	649	一般農業區	農牧用地	2863.843
598	屏東縣	佳冬鄉	賴家段	872	677	一般農業區	農牧用地	900.853
599	屏東縣	佳冬鄉	賴家段	872	651	一般農業區	農牧用地	845.663
600	屏東縣	佳冬鄉	賴家段	874	649	一般農業區	養殖用地	17.193
601	屏東縣	佳冬鄉	塹仔段	1356	1029	一般農業區	交通用地	1.274
602	屏東縣	佳冬鄉	賴家段	800	402	一般農業區	農牧用地	15.936
603	屏東縣	佳冬鄉	賴家段	800	403	一般農業區	農牧用地	763.455
604	屏東縣	佳冬鄉	賴家段	800	403-1	一般農業區	農牧用地	5.836
605	屏東縣	佳冬鄉	賴家段	827	399	一般農業區	農牧用地	578.174
606	屏東縣	佳冬鄉	賴家段	827	395	一般農業區	農牧用地	1542.637
607	屏東縣	佳冬鄉	賴家段	827	403-1	一般農業區	農牧用地	88.61
608	屏東縣	佳冬鄉	賴家段	827	423	一般農業區	農牧用地	12.802
609	屏東縣	佳冬鄉	賴家段	828	399	一般農業區	農牧用地	1988.823
610	屏東縣	佳冬鄉	賴家段	828	575	一般農業區	農牧用地	0.704

611	屏東縣	佳冬鄉	賴家段	828	401	一般農業區	農牧用地	34.458
612	屏東縣	佳冬鄉	賴家段	828	395	一般農業區	農牧用地	1415.459
613	屏東縣	佳冬鄉	賴家段	828	402	一般農業區	農牧用地	68.222
614	屏東縣	佳冬鄉	賴家段	828	403-1	一般農業區	農牧用地	232.327
615	屏東縣	佳冬鄉	賴家段	834	413	一般農業區	農牧用地	0.583
616	屏東縣	佳冬鄉	塹豐段	2424	640	一般農業區	水利用地	57.372
617	屏東縣	佳冬鄉	塹豐段	2424	640-1	一般農業區	水利用地	90.166
618	屏東縣	佳冬鄉	塹豐段	2443	638-2	一般農業區	水利用地	61.539
619	屏東縣	佳冬鄉	塹豐段	2443	638	一般農業區	水利用地	53.575
620	屏東縣	佳冬鄉	塹豐段	2443	639-1	一般農業區	水利用地	56.322
621	屏東縣	佳冬鄉	塹豐段	2443	639	一般農業區	水利用地	58.722
622	屏東縣	佳冬鄉	塹豐段	2443	686	一般農業區	水利用地	85.74
623	屏東縣	佳冬鄉	塹豐段	2444	638-2	一般農業區	水利用地	6.524
624	屏東縣	佳冬鄉	塹豐段	2444	638	一般農業區	水利用地	0.025
625	屏東縣	佳冬鄉	塹豐段	2444	639	一般農業區	水利用地	3.543
626	屏東縣	佳冬鄉	塹豐段	2446	628	一般農業區	水利用地	35.494
627	屏東縣	佳冬鄉	塹豐段	2446	1025	一般農業區	水利用地	11.495
628	屏東縣	佳冬鄉	塹仔段	1346	1030	一般農業區	水利用地	37.498
629	屏東縣	佳冬鄉	賴家段	805	410	一般農業區	農牧用地	54.999
630	屏東縣	佳冬鄉	賴家段	805	400	一般農業區	農牧用地	1474.217
631	屏東縣	佳冬鄉	賴家段	806	410	一般農業區	農牧用地	8.081
632	屏東縣	佳冬鄉	賴家段	806	400	一般農業區	農牧用地	2312.454
633	屏東縣	佳冬鄉	賴家段	806	410	一般農業區	農牧用地	4.852
634	屏東縣	佳冬鄉	賴家段	806	399	一般農業區	農牧用地	0.001
635	屏東縣	佳冬鄉	塹豐段	2448	497-4	一般農業區	交通用地	143.401
636	屏東縣	佳冬鄉	塹豐段	2448	545-2	一般農業區	交通用地	71.985
637	屏東縣	佳冬鄉	賴家段	855-1	632	一般農業區	農牧用地	97.085
638	屏東縣	佳冬鄉	賴家段	855-1	634	一般農業區	農牧用地	740.471
639	屏東縣	佳冬鄉	賴家段	857	642	一般農業區	農牧用地	1843.904
640	屏東縣	佳冬鄉	賴家段	863	623-1	一般農業區	農牧用地	0.03
641	屏東縣	佳冬鄉	賴家段	863	648	一般農業區	農牧用地	1383.626
642	屏東縣	佳冬鄉	賴家段	863	647	一般農業區	農牧用地	743.77
643	屏東縣	佳冬鄉	賴家段	863	649	一般農業區	農牧用地	31.862
644	屏東縣	佳冬鄉	塹豐段	2759	597	一般農業區	交通用地	17.667
645	屏東縣	佳冬鄉	塹豐段	2765	629	一般農業區	農牧用地	1987.443
646	屏東縣	佳冬鄉	塹豐段	2765	630-1	一般農業區	農牧用地	1.799
647	屏東縣	佳冬鄉	塹豐段	2766	629	一般農業區	農牧用地	13.116
648	屏東縣	佳冬鄉	塹豐段	2766	629	一般農業區	農牧用地	37.047
649	屏東縣	佳冬鄉	塹豐段	2766	628	一般農業區	農牧用地	1156.922
650	屏東縣	佳冬鄉	塹豐段	2766	1026	一般農業區	農牧用地	1239.979
651	屏東縣	佳冬鄉	塹仔段	1344	1029	一般農業區	水利用地	1.439
652	屏東縣	佳冬鄉	塹仔段	1344	1030	一般農業區	水利用地	126.389
653	屏東縣	佳冬鄉	賴家段	807	410	一般農業區	農牧用地	3185.463
654	屏東縣	佳冬鄉	賴家段	807	411	一般農業區	農牧用地	1160.676
655	屏東縣	佳冬鄉	賴家段	807	398	一般農業區	農牧用地	2749.051
656	屏東縣	佳冬鄉	賴家段	807	576	一般農業區	農牧用地	546.662
657	屏東縣	佳冬鄉	賴家段	808	411	一般農業區	農牧用地	1634.482
658	屏東縣	佳冬鄉	賴家段	808	410	一般農業區	農牧用地	1496.203
659	屏東縣	佳冬鄉	賴家段	143	323-4	暫未編定	暫未編定	0.683
660	屏東縣	佳冬鄉	賴家段	143	330	暫未編定	暫未編定	2.328
661	屏東縣	佳冬鄉	賴家段	143	330	暫未編定	暫未編定	27.232



662	屏東縣	佳冬鄉	賴家段	865	644	一般農業區	農牧用地	1234.847
663	屏東縣	佳冬鄉	賴家段	865	643	一般農業區	農牧用地	0.43
664	屏東縣	佳冬鄉	賴家段	865	645	一般農業區	農牧用地	8.337
665	屏東縣	佳冬鄉	賴家段	865	643	一般農業區	農牧用地	5.111
666	屏東縣	佳冬鄉	賴家段	866	645	一般農業區	水利用地	138.27
667	屏東縣	佳冬鄉	賴家段	866	644	一般農業區	水利用地	1.86
668	屏東縣	佳冬鄉	賴家段	864	643	一般農業區	農牧用地	9.816
669	屏東縣	佳冬鄉	賴家段	864	623-1	一般農業區	農牧用地	1.567
670	屏東縣	佳冬鄉	賴家段	864	644	一般農業區	農牧用地	103.419
671	屏東縣	佳冬鄉	賴家段	864	647	一般農業區	農牧用地	2149.604
672	屏東縣	佳冬鄉	賴家段	783	410	一般農業區	農牧用地	0.44
673	屏東縣	佳冬鄉	賴家段	784	400	一般農業區	農牧用地	16.828
674	屏東縣	佳冬鄉	賴家段	784	405	一般農業區	農牧用地	0.026
675	屏東縣	佳冬鄉	賴家段	801	400	一般農業區	農牧用地	47.028
676	屏東縣	佳冬鄉	賴家段	801	401	一般農業區	農牧用地	1784.487
677	屏東縣	佳冬鄉	賴家段	801	399	一般農業區	農牧用地	4.602
678	屏東縣	佳冬鄉	賴家段	801	402	一般農業區	農牧用地	1823.589
679	屏東縣	佳冬鄉	賴家段	801	399	一般農業區	農牧用地	2.045
680	屏東縣	佳冬鄉	賴家段	801	395	一般農業區	農牧用地	55.135
681	屏東縣	佳冬鄉	賴家段	801	404	一般農業區	農牧用地	3.624
682	屏東縣	佳冬鄉	賴家段	802	400	一般農業區	農牧用地	85.393
683	屏東縣	佳冬鄉	賴家段	802	405	一般農業區	農牧用地	1644.001
684	屏東縣	佳冬鄉	賴家段	802	401	一般農業區	農牧用地	21.037
685	屏東縣	佳冬鄉	賴家段	802	404	一般農業區	農牧用地	2462.351
686	屏東縣	佳冬鄉	賴家段	802	402	一般農業區	農牧用地	0.661
687	屏東縣	佳冬鄉	賴家段	802	403	一般農業區	農牧用地	8.521
688	屏東縣	佳冬鄉	賴家段	803	405	一般農業區	農牧用地	994.711
689	屏東縣	佳冬鄉	賴家段	803	404	一般農業區	農牧用地	482.59
690	屏東縣	佳冬鄉	賴家段	804	400	一般農業區	農牧用地	9.605
691	屏東縣	佳冬鄉	賴家段	804	405	一般農業區	農牧用地	577.261
692	屏東縣	佳冬鄉	賴家段	884	664	一般農業區	農牧用地	361.373
693	屏東縣	佳冬鄉	賴家段	884	661	一般農業區	農牧用地	7.836
694	屏東縣	佳冬鄉	賴家段	885	659	一般農業區	農牧用地	2.545
695	屏東縣	佳冬鄉	賴家段	871	646	一般農業區	水利用地	79.646
696	屏東縣	佳冬鄉	賴家段	871	654	一般農業區	水利用地	2.726
697	屏東縣	佳冬鄉	賴家段	871	654	一般農業區	水利用地	4.071
698	屏東縣	佳冬鄉	賴家段	873	654	一般農業區	水利用地	125.105
699	屏東縣	佳冬鄉	賴家段	873	652	一般農業區	水利用地	59.588
700	屏東縣	佳冬鄉	賴家段	873	651	一般農業區	水利用地	5.795
701	屏東縣	佳冬鄉	賴家段	879	670	一般農業區	農牧用地	447.883
702	屏東縣	佳冬鄉	塹豐段	2767	628	一般農業區	農牧用地	616.11
703	屏東縣	佳冬鄉	塹豐段	2767	1026	一般農業區	農牧用地	852.833
704	屏東縣	佳冬鄉	塹豐段	2769	1025	一般農業區	農牧用地	1190.8
705	屏東縣	佳冬鄉	塹豐段	2770	1025	一般農業區	農牧用地	1290.596
706	屏東縣	佳冬鄉	塹豐段	2771	597	一般農業區	水利用地	5.151
707	屏東縣	佳冬鄉	塹豐段	2771	597	一般農業區	水利用地	58.64
708	屏東縣	佳冬鄉	塹豐段	2771	1021	一般農業區	水利用地	84.801
709	屏東縣	佳冬鄉	塹豐段	2771	630	一般農業區	水利用地	13.155
710	屏東縣	佳冬鄉	塹豐段	2771	629	一般農業區	水利用地	4.485
711	屏東縣	佳冬鄉	塹豐段	2771	1024-1	一般農業區	水利用地	56.033
712	屏東縣	佳冬鄉	塹豐段	2771	1028-1	一般農業區	水利用地	31.392

713	屏東縣	佳冬鄉	塽豐段	2771	1028	一般農業區	水利用地	10.336
714	屏東縣	佳冬鄉	賴家段	880	667	一般農業區	農牧用地	320.58
715	屏東縣	佳冬鄉	賴家段	880	670	一般農業區	農牧用地	205.792
716	屏東縣	佳冬鄉	賴家段	867	642	一般農業區	農牧用地	29.827
717	屏東縣	佳冬鄉	賴家段	867	645	一般農業區	農牧用地	2251.07
718	屏東縣	佳冬鄉	賴家段	867	646	一般農業區	農牧用地	0.533
719	屏東縣	佳冬鄉	賴家段	868	640-1	一般農業區	農牧用地	2.663
720	屏東縣	佳冬鄉	賴家段	869	646	一般農業區	水利用地	3.841
721	屏東縣	佳冬鄉	賴家段	869	686	一般農業區	水利用地	1.299
722	屏東縣	佳冬鄉	賴家段	869	657	一般農業區	水利用地	22.3
723	屏東縣	佳冬鄉	賴家段	854	586	一般農業區	農牧用地	21.701
724	屏東縣	佳冬鄉	賴家段	854	583	一般農業區	農牧用地	73.87
725	屏東縣	佳冬鄉	賴家段	854	619	一般農業區	農牧用地	1710.028
726	屏東縣	佳冬鄉	賴家段	854	618	一般農業區	農牧用地	27.658
727	屏東縣	佳冬鄉	賴家段	854-1	618	一般農業區	農牧用地	2421.4
728	屏東縣	佳冬鄉	賴家段	854-1	619	一般農業區	農牧用地	30.199
729	屏東縣	佳冬鄉	賴家段	816	580	一般農業區	水利用地	14.81
730	屏東縣	佳冬鄉	賴家段	816	586	一般農業區	水利用地	1.466
731	屏東縣	佳冬鄉	賴家段	818	582	一般農業區	農牧用地	1395.094
732	屏東縣	佳冬鄉	賴家段	818	581	一般農業區	農牧用地	1724.644
733	屏東縣	佳冬鄉	賴家段	818	579	一般農業區	農牧用地	46.127
734	屏東縣	佳冬鄉	賴家段	818	573	一般農業區	農牧用地	4287.989
735	屏東縣	佳冬鄉	賴家段	818	574	一般農業區	農牧用地	226.745
736	屏東縣	佳冬鄉	賴家段	819	580	一般農業區	農牧用地	22.643
737	屏東縣	佳冬鄉	賴家段	819	582	一般農業區	農牧用地	1078.391
738	屏東縣	佳冬鄉	賴家段	819	581	一般農業區	農牧用地	862.011
739	屏東縣	佳冬鄉	賴家段	820	580	一般農業區	農牧用地	1925.183
740	屏東縣	佳冬鄉	賴家段	821	580	一般農業區	農牧用地	246.939
741	屏東縣	佳冬鄉	賴家段	821	578	一般農業區	農牧用地	2073.996
742	屏東縣	佳冬鄉	賴家段	821	582	一般農業區	農牧用地	149.582
743	屏東縣	佳冬鄉	賴家段	821	579	一般農業區	農牧用地	2045.576
744	屏東縣	佳冬鄉	賴家段	822	580	一般農業區	水利用地	3.853
745	屏東縣	佳冬鄉	賴家段	822	578	一般農業區	水利用地	16.726
746	屏東縣	佳冬鄉	賴家段	822	579	一般農業區	水利用地	3.586
747	屏東縣	佳冬鄉	賴家段	822	573	一般農業區	水利用地	82.397
748	屏東縣	佳冬鄉	賴家段	822	575	一般農業區	水利用地	0.351
749	屏東縣	佳冬鄉	賴家段	822	572	一般農業區	水利用地	142.996
750	屏東縣	佳冬鄉	賴家段	848	584-1	一般農業區	農牧用地	1268.216
751	屏東縣	佳冬鄉	賴家段	848	584	一般農業區	農牧用地	769.995
752	屏東縣	佳冬鄉	賴家段	848	586	一般農業區	農牧用地	1.178
753	屏東縣	佳冬鄉	賴家段	849	581	一般農業區	農牧用地	37.371
754	屏東縣	佳冬鄉	賴家段	849	574	一般農業區	農牧用地	2307.882
755	屏東縣	佳冬鄉	賴家段	849	584	一般農業區	農牧用地	102.181
756	屏東縣	佳冬鄉	賴家段	849	584-1	一般農業區	農牧用地	82.944
757	屏東縣	佳冬鄉	賴家段	850	584	一般農業區	農牧用地	1374.555
758	屏東縣	佳冬鄉	賴家段	850	586	一般農業區	農牧用地	627.522
759	屏東縣	佳冬鄉	賴家段	851	586	一般農業區	水利用地	238.82
760	屏東縣	佳冬鄉	賴家段	851	583	一般農業區	水利用地	90.781
761	屏東縣	佳冬鄉	賴家段	851	619	一般農業區	水利用地	263.405
762	屏東縣	佳冬鄉	賴家段	851	635-1	一般農業區	水利用地	0.518
763	屏東縣	佳冬鄉	賴家段	852	586	一般農業區	農牧用地	831.195

764	屏東縣	佳冬鄉	賴家段	852	583	一般農業區	農牧用地	391.136
765	屏東縣	佳冬鄉	賴家段	852	619	一般農業區	農牧用地	966.302
766	屏東縣	佳冬鄉	賴家段	852	635-1	一般農業區	農牧用地	216.449
767	屏東縣	佳冬鄉	賴家段	853	619	一般農業區	水利用地	0.692
768	屏東縣	佳冬鄉	賴家段	853	635-1	一般農業區	水利用地	100.336
769	屏東縣	佳冬鄉	賴家段	853	642	一般農業區	水利用地	48.144
770	屏東縣	佳冬鄉	賴家段	826	397	一般農業區	農牧用地	168.517
771	屏東縣	佳冬鄉	賴家段	826	399	一般農業區	農牧用地	34.896
772	屏東縣	佳冬鄉	賴家段	826	395	一般農業區	農牧用地	260.96
773	屏東縣	佳冬鄉	賴家段	826	394	一般農業區	農牧用地	952.094
774	屏東縣	佳冬鄉	賴家段	826	423	一般農業區	農牧用地	0.871
775	屏東縣	佳冬鄉	賴家段	837	396	一般農業區	農牧用地	15.665
776	屏東縣	佳冬鄉	賴家段	837	426	一般農業區	農牧用地	2060.672
777	屏東縣	佳冬鄉	賴家段	839	394	一般農業區	農牧用地	894.596
778	屏東縣	佳冬鄉	賴家段	839	423	一般農業區	農牧用地	4.868
779	屏東縣	佳冬鄉	賴家段	839	423	一般農業區	農牧用地	0.011
780	屏東縣	佳冬鄉	賴家段	839	423	一般農業區	農牧用地	11.846
781	屏東縣	佳冬鄉	賴家段	841	626	一般農業區	農牧用地	1327.842
782	屏東縣	佳冬鄉	賴家段	842	571	一般農業區	農牧用地	66.263
783	屏東縣	佳冬鄉	賴家段	842	626	一般農業區	農牧用地	1118.632
784	屏東縣	佳冬鄉	賴家段	843	571	一般農業區	農牧用地	1240.795
785	屏東縣	佳冬鄉	賴家段	844	573	一般農業區	農牧用地	53.318
786	屏東縣	佳冬鄉	賴家段	844	572	一般農業區	農牧用地	3945.991
787	屏東縣	佳冬鄉	賴家段	844	584-1	一般農業區	農牧用地	25.729
788	屏東縣	佳冬鄉	賴家段	844	570	一般農業區	農牧用地	8.484
789	屏東縣	佳冬鄉	賴家段	844	571	一般農業區	農牧用地	376.27
790	屏東縣	佳冬鄉	賴家段	846	584-1	一般農業區	農牧用地	41.515
791	屏東縣	佳冬鄉	賴家段	846	570	一般農業區	農牧用地	2988.095
792	屏東縣	佳冬鄉	賴家段	846	617	一般農業區	農牧用地	0.139
793	屏東縣	佳冬鄉	賴家段	847	584-1	一般農業區	農牧用地	1.342
794	屏東縣	佳冬鄉	賴家段	847	584	一般農業區	農牧用地	5.272
795	屏東縣	佳冬鄉	賴家段	847	617	一般農業區	農牧用地	2328.73
796	屏東縣	佳冬鄉	塹仔段	1343	1028	一般農業區	農牧用地	2052.815
797	屏東縣	佳冬鄉	塹仔段	1343	1029	一般農業區	農牧用地	15.062
798	屏東縣	佳冬鄉	塹仔段	1343	1030	一般農業區	農牧用地	12.996
799	屏東縣	佳冬鄉	賴家段	823	575	一般農業區	農牧用地	2330.393
800	屏東縣	佳冬鄉	賴家段	823	573	一般農業區	農牧用地	3.374
801	屏東縣	佳冬鄉	賴家段	823	572	一般農業區	農牧用地	1.372
802	屏東縣	佳冬鄉	賴家段	823-1	575	一般農業區	農牧用地	43.415
803	屏東縣	佳冬鄉	賴家段	823-1	572	一般農業區	農牧用地	32.174
804	屏東縣	佳冬鄉	賴家段	823-1	397	一般農業區	農牧用地	2306.726
805	屏東縣	佳冬鄉	賴家段	825	575	一般農業區	農牧用地	2.009
806	屏東縣	佳冬鄉	賴家段	825	399	一般農業區	農牧用地	1112.111
807	屏東縣	佳冬鄉	賴家段	825	575	一般農業區	農牧用地	0.66
808	屏東縣	佳冬鄉	佳興段	991	780-2	暫未編定	暫未編定	0.424
809	屏東縣	佳冬鄉	佳興段	991	780-2	暫未編定	暫未編定	42.036
810	屏東縣	佳冬鄉	塹豐段	896	1615	暫未編定	暫未編定	101.362
811	屏東縣	佳冬鄉	佳興段	720	518	暫未編定	暫未編定	5.418
812	屏東縣	佳冬鄉	佳興段	720	518	暫未編定	暫未編定	0.269
813	屏東縣	佳冬鄉	佳興段	722	518	暫未編定	暫未編定	0.261
814	屏東縣	佳冬鄉	佳興段	649	323-4	暫未編定	暫未編定	931.54

815	屏東縣	佳冬鄉	佳興段	649	335-1	暫未編定	暫未編定	31.583
816	屏東縣	佳冬鄉	佳興段	827	490	暫未編定	暫未編定	22.286
817	屏東縣	佳冬鄉	佳興段	718	518	暫未編定	暫未編定	30.442
818	屏東縣	佳冬鄉	佳興段	719	518	暫未編定	暫未編定	3739.951
819	屏東縣	佳冬鄉	佳興段	719	519	暫未編定	暫未編定	3020.322
820	屏東縣	佳冬鄉	佳興段	719	520	暫未編定	暫未編定	3096.389
821	屏東縣	佳冬鄉	佳興段	675	330	暫未編定	暫未編定	1695.194
822	屏東縣	佳冬鄉	塽豐段	2198	547	一般農業區	交通用地	50.939
823	屏東縣	佳冬鄉	塽豐段	2198	546	一般農業區	交通用地	13.685
824	屏東縣	佳冬鄉	塽豐段	2198	546	一般農業區	交通用地	0.801
825	屏東縣	佳冬鄉	塽豐段	2198	546	一般農業區	交通用地	8.536
826	屏東縣	佳冬鄉	佳興段	669	325	暫未編定	暫未編定	478.545
827	屏東縣	佳冬鄉	佳興段	669	324-4	暫未編定	暫未編定	4.685
828	屏東縣	佳冬鄉	佳興段	670	324-4	暫未編定	暫未編定	567.845
829	屏東縣	佳冬鄉	佳興段	670	324-1	暫未編定	暫未編定	846.236
830	屏東縣	佳冬鄉	佳興段	670	324-3	暫未編定	暫未編定	1194.912
831	屏東縣	佳冬鄉	佳興段	670	324-2	暫未編定	暫未編定	993.484
832	屏東縣	佳冬鄉	佳興段	671	335-1	暫未編定	暫未編定	520.297
833	屏東縣	佳冬鄉	佳興段	671	324-4	暫未編定	暫未編定	6.928
834	屏東縣	佳冬鄉	佳興段	671	335-2	暫未編定	暫未編定	717.04
835	屏東縣	佳冬鄉	佳興段	671	323-3	暫未編定	暫未編定	736.232
836	屏東縣	佳冬鄉	佳興段	671	324-3	暫未編定	暫未編定	36.923
837	屏東縣	佳冬鄉	佳興段	758	492	暫未編定	暫未編定	1184.403
838	屏東縣	佳冬鄉	佳興段	758	493	暫未編定	暫未編定	12.252
839	屏東縣	佳冬鄉	佳興段	759	493	暫未編定	暫未編定	376.527
840	屏東縣	佳冬鄉	佳興段	759	492	暫未編定	暫未編定	210.089
841	屏東縣	佳冬鄉	佳興段	760	486	暫未編定	暫未編定	80.772
842	屏東縣	佳冬鄉	佳興段	760	493	暫未編定	暫未編定	539.288
843	屏東縣	佳冬鄉	佳興段	760	487	暫未編定	暫未編定	1.426
844	屏東縣	佳冬鄉	佳興段	760	492	暫未編定	暫未編定	324.377
845	屏東縣	佳冬鄉	佳興段	761	487	暫未編定	暫未編定	2600.391
846	屏東縣	佳冬鄉	佳興段	761	491	暫未編定	暫未編定	227.33
847	屏東縣	佳冬鄉	佳興段	761	492	暫未編定	暫未編定	126.707
848	屏東縣	佳冬鄉	佳興段	762	486	暫未編定	暫未編定	1676.415
849	屏東縣	佳冬鄉	佳興段	762	487	暫未編定	暫未編定	0.914
850	屏東縣	佳冬鄉	佳興段	763	486	暫未編定	暫未編定	1715.357
851	屏東縣	佳冬鄉	佳興段	764	486	暫未編定	暫未編定	3.304
852	屏東縣	佳冬鄉	佳興段	765	486	暫未編定	暫未編定	63.832
853	屏東縣	佳冬鄉	佳興段	765	493	暫未編定	暫未編定	9.415
854	屏東縣	佳冬鄉	佳興段	766	493	暫未編定	暫未編定	9.409
855	屏東縣	佳冬鄉	佳興段	949	868-11	暫未編定	暫未編定	47.649
856	屏東縣	佳冬鄉	佳興段	949	868-10	暫未編定	暫未編定	250.031
857	屏東縣	佳冬鄉	佳興段	949	868-9	暫未編定	暫未編定	71.942
858	屏東縣	佳冬鄉	佳興段	950	868-1	暫未編定	暫未編定	3.742
859	屏東縣	佳冬鄉	佳興段	950	868-13	暫未編定	暫未編定	262.359
860	屏東縣	佳冬鄉	佳興段	950	868-12	暫未編定	暫未編定	293.758
861	屏東縣	佳冬鄉	佳興段	950	868-11	暫未編定	暫未編定	268.996
862	屏東縣	佳冬鄉	佳興段	950	868-10	暫未編定	暫未編定	60.818
863	屏東縣	佳冬鄉	佳興段	951	868-1	暫未編定	暫未編定	379.228
864	屏東縣	佳冬鄉	佳興段	951	868-13	暫未編定	暫未編定	139.67
865	屏東縣	佳冬鄉	佳興段	952	868-1	暫未編定	暫未編定	292.808

866	屏東縣	佳冬鄉	佳興段	687	494-2	暫未編定	暫未編定	1907.035
867	屏東縣	佳冬鄉	佳興段	687	494-1	暫未編定	暫未編定	1790.377
868	屏東縣	佳冬鄉	佳興段	687	310	暫未編定	暫未編定	1757.248
869	屏東縣	佳冬鄉	佳興段	687	311	暫未編定	暫未編定	1478.264
870	屏東縣	佳冬鄉	佳興段	687	494	暫未編定	暫未編定	1075.176
871	屏東縣	佳冬鄉	佳興段	687	322	暫未編定	暫未編定	124.368
872	屏東縣	佳冬鄉	佳興段	650	323-4	暫未編定	暫未編定	126.284
873	屏東縣	佳冬鄉	佳興段	651	324-4	暫未編定	暫未編定	5.391
874	屏東縣	佳冬鄉	佳興段	679	540	暫未編定	暫未編定	248.003
875	屏東縣	佳冬鄉	佳興段	680	325	暫未編定	暫未編定	4623.599
876	屏東縣	佳冬鄉	佳興段	680	324	暫未編定	暫未編定	3019.887
877	屏東縣	佳冬鄉	佳興段	680	324-5	暫未編定	暫未編定	2508.13
878	屏東縣	佳冬鄉	佳興段	680	323	暫未編定	暫未編定	1831.555
879	屏東縣	佳冬鄉	佳興段	680	324-4	暫未編定	暫未編定	0.508
880	屏東縣	佳冬鄉	佳興段	680	540	暫未編定	暫未編定	3257.54
881	屏東縣	佳冬鄉	佳興段	683	494	暫未編定	暫未編定	1180.709
882	屏東縣	佳冬鄉	佳興段	683	311	暫未編定	暫未編定	158.405
883	屏東縣	佳冬鄉	佳興段	683	322	暫未編定	暫未編定	2189.647
884	屏東縣	佳冬鄉	佳興段	685	494	暫未編定	暫未編定	229.443
885	屏東縣	佳冬鄉	佳興段	685	311	暫未編定	暫未編定	302.546
886	屏東縣	佳冬鄉	佳興段	685	322	暫未編定	暫未編定	182.753
887	屏東縣	佳冬鄉	佳興段	685	310	暫未編定	暫未編定	15.653
888	屏東縣	佳冬鄉	佳興段	674	330	暫未編定	暫未編定	3.697
889	屏東縣	佳冬鄉	佳興段	674	324-2	暫未編定	暫未編定	17.901
890	屏東縣	佳冬鄉	佳興段	724	493	暫未編定	暫未編定	1097.709
891	屏東縣	佳冬鄉	塽豐段	1418	1161	一般農業區	農牧用地	694.601
892	屏東縣	佳冬鄉	塽豐段	1418	1161-4	一般農業區	農牧用地	695.352
893	屏東縣	佳冬鄉	塽豐段	1419	1161	一般農業區	農牧用地	738.971
894	屏東縣	佳冬鄉	塽豐段	1419	1161-4	一般農業區	農牧用地	772.998
895	屏東縣	佳冬鄉	塽豐段	1420	1163	一般農業區	農牧用地	2115.805
896	屏東縣	佳冬鄉	塽豐段	1420	1161-4	一般農業區	農牧用地	3.558
897	屏東縣	佳冬鄉	塽豐段	1420	1161-3	一般農業區	農牧用地	657.13
898	屏東縣	佳冬鄉	塽豐段	1420	1161-2	一般農業區	農牧用地	652.029
899	屏東縣	佳冬鄉	佳興段	726	518	暫未編定	暫未編定	14.518
900	屏東縣	佳冬鄉	佳興段	731	518	暫未編定	暫未編定	24.495
901	屏東縣	佳冬鄉	佳興段	732	518	暫未編定	暫未編定	60.937
902	屏東縣	佳冬鄉	佳興段	735	324	暫未編定	暫未編定	0.144
903	屏東縣	佳冬鄉	佳興段	735	323	暫未編定	暫未編定	0.514
904	屏東縣	佳冬鄉	佳興段	736	324	暫未編定	暫未編定	205.364
905	屏東縣	佳冬鄉	佳興段	736	323	暫未編定	暫未編定	1014.365
906	屏東縣	佳冬鄉	佳興段	737	324	暫未編定	暫未編定	57.202
907	屏東縣	佳冬鄉	佳興段	737	323	暫未編定	暫未編定	623.564
908	屏東縣	佳冬鄉	塽豐段	891	1611	暫未編定	暫未編定	695.895
909	屏東縣	佳冬鄉	塽豐段	891	1612	暫未編定	暫未編定	697.154
910	屏東縣	佳冬鄉	塽豐段	891	1613	暫未編定	暫未編定	667.825
911	屏東縣	佳冬鄉	塽豐段	891	1613-1	暫未編定	暫未編定	83.08
912	屏東縣	佳冬鄉	塽豐段	891-1	1613	暫未編定	暫未編定	16.158
913	屏東縣	佳冬鄉	塽豐段	891-1	1613-1	暫未編定	暫未編定	0.845
914	屏東縣	佳冬鄉	塽豐段	984	1106-3	暫未編定	暫未編定	22.057
915	屏東縣	佳冬鄉	佳興段	688	494-4	暫未編定	暫未編定	0.363
916	屏東縣	佳冬鄉	佳興段	688	310	暫未編定	暫未編定	0.647

917	屏東縣	佳冬鄉	佳興段	688	311	暫未編定	暫未編定	12.815
918	屏東縣	佳冬鄉	佳興段	689	494-4	暫未編定	暫未編定	0.84
919	屏東縣	佳冬鄉	佳興段	691	494-3	暫未編定	暫未編定	4.054
920	屏東縣	佳冬鄉	佳興段	691	494-4	暫未編定	暫未編定	6.872
921	屏東縣	佳冬鄉	佳興段	693	494-3	暫未編定	暫未編定	186.448
922	屏東縣	佳冬鄉	佳興段	693	494-4	暫未編定	暫未編定	87.975
923	屏東縣	佳冬鄉	佳興段	694	494-3	暫未編定	暫未編定	1178.232
924	屏東縣	佳冬鄉	佳興段	694	494-2	暫未編定	暫未編定	78.701
925	屏東縣	佳冬鄉	佳興段	694	494-4	暫未編定	暫未編定	348.656
926	屏東縣	佳冬鄉	佳興段	694	494-1	暫未編定	暫未編定	183.897
927	屏東縣	佳冬鄉	佳興段	694	310	暫未編定	暫未編定	51.015
928	屏東縣	佳冬鄉	佳興段	695	310	暫未編定	暫未編定	456.53
929	屏東縣	佳冬鄉	塽豐段	1404	1153	暫未編定	暫未編定	9.79
930	屏東縣	佳冬鄉	塽豐段	1404	1154	暫未編定	暫未編定	672.49
931	屏東縣	佳冬鄉	塽豐段	1404	1153-1	暫未編定	暫未編定	1.389
932	屏東縣	佳冬鄉	塽豐段	1404	1155	暫未編定	暫未編定	614.146
933	屏東縣	佳冬鄉	佳興段	897	868-5	暫未編定	暫未編定	34.456
934	屏東縣	佳冬鄉	佳興段	901	868-5	暫未編定	暫未編定	50.562
935	屏東縣	佳冬鄉	佳興段	902	868-4	暫未編定	暫未編定	336.897
936	屏東縣	佳冬鄉	佳興段	902	868-5	暫未編定	暫未編定	15.178
937	屏東縣	佳冬鄉	佳興段	903	868-5	暫未編定	暫未編定	1975.633
938	屏東縣	佳冬鄉	佳興段	903	868-9	暫未編定	暫未編定	7.098
939	屏東縣	佳冬鄉	佳興段	903	868-4	暫未編定	暫未編定	532.453
940	屏東縣	佳冬鄉	佳興段	826	490	暫未編定	暫未編定	0.069
941	屏東縣	佳冬鄉	塽豐段	2218	516-6	暫未編定	暫未編定	16.499
942	屏東縣	佳冬鄉	塽豐段	2219	511-5	暫未編定	暫未編定	0.903
943	屏東縣	佳冬鄉	佳興段	828	490	暫未編定	暫未編定	2.025
944	屏東縣	佳冬鄉	佳興段	829	490	暫未編定	暫未編定	0.926
945	屏東縣	佳冬鄉	佳興段	829-1	490	暫未編定	暫未編定	5.17
946	屏東縣	佳冬鄉	佳興段	896	868-5	暫未編定	暫未編定	1.773
947	屏東縣	佳冬鄉	佳興段	835	490	暫未編定	暫未編定	103.537
948	屏東縣	佳冬鄉	佳興段	836	489-1	暫未編定	暫未編定	31.723
949	屏東縣	佳冬鄉	佳興段	836	489-1	暫未編定	暫未編定	48.244
950	屏東縣	佳冬鄉	佳興段	836	489-1	暫未編定	暫未編定	26.357
951	屏東縣	佳冬鄉	塽豐段	109-1	1090	暫未編定	暫未編定	54.638
952	屏東縣	佳冬鄉	塽豐段	110-1	1090	暫未編定	暫未編定	2.191
953	屏東縣	佳冬鄉	塽豐段	110-1	1091	暫未編定	暫未編定	47.999
954	屏東縣	佳冬鄉	塽豐段	110-3	1091	暫未編定	暫未編定	76.82
955	屏東縣	佳冬鄉	塽豐段	111	1091	暫未編定	暫未編定	957.136
956	屏東縣	佳冬鄉	塽豐段	111-1	1091	暫未編定	暫未編定	75.138
957	屏東縣	佳冬鄉	塽豐段	111-2	1091	暫未編定	暫未編定	98.974
958	屏東縣	佳冬鄉	塽豐段	112	1091	暫未編定	暫未編定	953.494
959	屏東縣	佳冬鄉	塽豐段	112-1	1091	暫未編定	暫未編定	82.924
960	屏東縣	佳冬鄉	塽豐段	112-2	1091	暫未編定	暫未編定	98.52
961	屏東縣	佳冬鄉	塽豐段	113	1091	暫未編定	暫未編定	75.672
962	屏東縣	佳冬鄉	塽豐段	894	1614-1	暫未編定	暫未編定	622.457
963	屏東縣	佳冬鄉	塽豐段	895	1614-1	暫未編定	暫未編定	48.581
964	屏東縣	佳冬鄉	塽豐段	895	1615	暫未編定	暫未編定	692.069
965	屏東縣	佳冬鄉	塽豐段	895-1	1615	一般農業區	農牧用地	353.106
966	屏東縣	佳冬鄉	佳興段	751	518	暫未編定	暫未編定	13.694
967	屏東縣	佳冬鄉	佳興段	751	519	暫未編定	暫未編定	55.312

968	屏東縣	佳冬鄉	佳興段	751	520	暫未編定	暫未編定	17.593
969	屏東縣	佳冬鄉	佳興段	755	520	暫未編定	暫未編定	1.355
970	屏東縣	佳冬鄉	佳興段	756	492	暫未編定	暫未編定	3.147
971	屏東縣	佳冬鄉	佳興段	757	493	暫未編定	暫未編定	308.898
972	屏東縣	佳冬鄉	佳興段	757	492	暫未編定	暫未編定	910.885
973	屏東縣	佳冬鄉	佳興段	1024	780-2	暫未編定	暫未編定	4.242
974	屏東縣	佳冬鄉	佳興段	1026	780-2	暫未編定	暫未編定	59.201
975	屏東縣	佳冬鄉	佳興段	1027	780-2	暫未編定	暫未編定	15.741
976	屏東縣	佳冬鄉	佳興段	1028	780-2	暫未編定	暫未編定	19.673
977	屏東縣	佳冬鄉	塽豐段	1469	1144	一般農業區	農牧用地	709.192
978	屏東縣	佳冬鄉	塽豐段	1469	1145	一般農業區	農牧用地	589.862
979	屏東縣	佳冬鄉	塽豐段	1470	1146	一般農業區	農牧用地	1969.514
980	屏東縣	佳冬鄉	塽豐段	1470	1148	一般農業區	農牧用地	4.503
981	屏東縣	佳冬鄉	塽豐段	1467	1144	一般農業區	農牧用地	790.212
982	屏東縣	佳冬鄉	塽豐段	1467	1145	一般農業區	農牧用地	685.073
983	屏東縣	佳冬鄉	塽豐段	1468	1144	一般農業區	農牧用地	767.579
984	屏東縣	佳冬鄉	塽豐段	1468	1145	一般農業區	農牧用地	687.676
985	屏東縣	佳冬鄉	佳興段	665	311	暫未編定	暫未編定	7.722
986	屏東縣	佳冬鄉	佳興段	668	325	暫未編定	暫未編定	10.621
987	屏東縣	佳冬鄉	塽豐段	935	1112-1	暫未編定	暫未編定	709.148
988	屏東縣	佳冬鄉	塽豐段	935	1112-3	暫未編定	暫未編定	230.34
989	屏東縣	佳冬鄉	塽豐段	935	1112-2	暫未編定	暫未編定	84.933
990	屏東縣	佳冬鄉	塽豐段	1007	1692	一般農業區	農牧用地	1979.882
991	屏東縣	佳冬鄉	塽豐段	1008	1692	一般農業區	農牧用地	1480.188
992	屏東縣	佳冬鄉	塽豐段	1009	1629	一般農業區	農牧用地	701.64
993	屏東縣	佳冬鄉	塽豐段	1009	1691	一般農業區	農牧用地	696.194
994	屏東縣	佳冬鄉	塽豐段	1010	1629	一般農業區	農牧用地	464.663
995	屏東縣	佳冬鄉	塽豐段	1010	1691	一般農業區	農牧用地	486.878
996	屏東縣	佳冬鄉	塽豐段	1011	1629	一般農業區	農牧用地	1889.04
997	屏東縣	佳冬鄉	塽豐段	1011	1691	一般農業區	農牧用地	1833.816
998	屏東縣	佳冬鄉	塽豐段	1013	1622	一般農業區	農牧用地	1763.726
999	屏東縣	佳冬鄉	塽豐段	1014	1622	一般農業區	農牧用地	1864.055
1000	屏東縣	佳冬鄉	塽豐段	1014	1625-2	一般農業區	農牧用地	347.63
1001	屏東縣	佳冬鄉	塽豐段	1015	1622	一般農業區	農牧用地	954.437
1002	屏東縣	佳冬鄉	塽豐段	1015	1625-2	一般農業區	農牧用地	461.017
1003	屏東縣	佳冬鄉	塽豐段	1016	1672	一般農業區	甲種建築用地	25.058
1004	屏東縣	佳冬鄉	塽豐段	1017	1672	一般農業區	農牧用地	1100.899
1005	屏東縣	佳冬鄉	塽豐段	1017	1621	一般農業區	農牧用地	1139.777
1006	屏東縣	佳冬鄉	塽豐段	1018	1621	一般農業區	農牧用地	910.645
1007	屏東縣	佳冬鄉	塽豐段	1020	1671	一般農業區	農牧用地	3.58
1008	屏東縣	佳冬鄉	塽豐段	1021	1649	一般農業區	農牧用地	171.4
1009	屏東縣	佳冬鄉	塽豐段	1403	1153	暫未編定	暫未編定	1143.184
1010	屏東縣	佳冬鄉	塽豐段	1403	1153-1	暫未編定	暫未編定	1135.763
1011	屏東縣	佳冬鄉	塽豐段	2272	499-1	一般農業區	農牧用地	1223.975
1012	屏東縣	佳冬鄉	塽豐段	2272	549-4	一般農業區	農牧用地	6.297
1013	屏東縣	佳冬鄉	塽豐段	2272	499-2	一般農業區	農牧用地	1297.54
1014	屏東縣	佳冬鄉	塽豐段	2273	499-1	一般農業區	農牧用地	1442.638
1015	屏東縣	佳冬鄉	塽豐段	2273	499-2	一般農業區	農牧用地	1028.493
1016	屏東縣	佳冬鄉	塽豐段	2274	499-2	一般農業區	水利用地	67.105
1017	屏東縣	佳冬鄉	塽豐段	2275	499	一般農業區	農牧用地	3074.378
1018	屏東縣	佳冬鄉	佳興段	953	868-1	暫未編定	暫未編定	718.363

1019	屏東縣	佳冬鄉	佳興段	954	868-1	暫未編定	暫未編定	198.032
1020	屏東縣	佳冬鄉	佳興段	955	868-1	暫未編定	暫未編定	0.084
1021	屏東縣	佳冬鄉	佳興段	956	868-1	暫未編定	暫未編定	5.842
1022	屏東縣	佳冬鄉	佳興段	957	868-1	暫未編定	暫未編定	42.292
1023	屏東縣	佳冬鄉	佳興段	958	868-1	暫未編定	暫未編定	29.282
1024	屏東縣	佳冬鄉	佳興段	959	868-1	暫未編定	暫未編定	155.114
1025	屏東縣	佳冬鄉	佳興段	960	868-1	暫未編定	暫未編定	348.73
1026	屏東縣	佳冬鄉	佳興段	961	868-1	暫未編定	暫未編定	31.112
1027	屏東縣	佳冬鄉	佳興段	943	868-1	暫未編定	暫未編定	40.356
1028	屏東縣	佳冬鄉	佳興段	943	868-9	暫未編定	暫未編定	14.002
1029	屏東縣	佳冬鄉	佳興段	944	868-1	暫未編定	暫未編定	77.658
1030	屏東縣	佳冬鄉	佳興段	944	868-13	暫未編定	暫未編定	158.741
1031	屏東縣	佳冬鄉	佳興段	944	868-12	暫未編定	暫未編定	111.93
1032	屏東縣	佳冬鄉	佳興段	944	868-11	暫未編定	暫未編定	34.799
1033	屏東縣	佳冬鄉	佳興段	945	868-11	暫未編定	暫未編定	58.091
1034	屏東縣	佳冬鄉	佳興段	945	868-10	暫未編定	暫未編定	46.854
1035	屏東縣	佳冬鄉	佳興段	946	868-10	暫未編定	暫未編定	44.285
1036	屏東縣	佳冬鄉	佳興段	946	868-9	暫未編定	暫未編定	64.647
1037	屏東縣	佳冬鄉	佳興段	947	868-9	暫未編定	暫未編定	3.682
1038	屏東縣	佳冬鄉	佳興段	947	868-4	暫未編定	暫未編定	21.689
1039	屏東縣	佳冬鄉	佳興段	948	868-10	暫未編定	暫未編定	9.093
1040	屏東縣	佳冬鄉	佳興段	948	868-9	暫未編定	暫未編定	206.442
1041	屏東縣	佳冬鄉	佳興段	948	868-4	暫未編定	暫未編定	28.881
1042	屏東縣	佳冬鄉	塽豐段	1404-1	1153	暫未編定	暫未編定	0.113
1043	屏東縣	佳冬鄉	塽豐段	1404-2	1155	一般農業區	養殖用地	0.741
1044	屏東縣	佳冬鄉	塽豐段	1405	1154	暫未編定	暫未編定	987.502
1045	屏東縣	佳冬鄉	塽豐段	1405	1155	暫未編定	暫未編定	546.862
1046	屏東縣	佳冬鄉	塽豐段	1405-2	1155	一般農業區	農牧用地	343.575
1047	屏東縣	佳冬鄉	佳興段	838	489-1	暫未編定	暫未編定	572.698
1048	屏東縣	佳冬鄉	佳興段	839	489	暫未編定	暫未編定	1.392
1049	屏東縣	佳冬鄉	佳興段	839	489-1	暫未編定	暫未編定	1663.814
1050	屏東縣	佳冬鄉	塽豐段	987	1106-1	暫未編定	暫未編定	1837.976
1051	屏東縣	佳冬鄉	塽豐段	987	1106-3	暫未編定	暫未編定	283.426
1052	屏東縣	佳冬鄉	塽豐段	987	1106-2	暫未編定	暫未編定	251.498
1053	屏東縣	佳冬鄉	塽豐段	884	1115	一般農業區	水利用地	19.88
1054	屏東縣	佳冬鄉	塽豐段	884	1616	一般農業區	水利用地	12.207
1055	屏東縣	佳冬鄉	塽豐段	885	1115	暫未編定	暫未編定	1662.119
1056	屏東縣	佳冬鄉	塽豐段	885	1116	暫未編定	暫未編定	2665.352
1057	屏東縣	佳冬鄉	塽豐段	885-1	1115	暫未編定	暫未編定	571.903
1058	屏東縣	佳冬鄉	塽豐段	885-1	1116	暫未編定	暫未編定	414.896
1059	屏東縣	佳冬鄉	塽豐段	887	1115	暫未編定	暫未編定	167.368
1060	屏東縣	佳冬鄉	塽豐段	887	1117	暫未編定	暫未編定	198.269
1061	屏東縣	佳冬鄉	塽豐段	887	1117-1	暫未編定	暫未編定	201.459
1062	屏東縣	佳冬鄉	塽豐段	887	1116	暫未編定	暫未編定	49.949
1063	屏東縣	佳冬鄉	塽豐段	888	1117	暫未編定	暫未編定	1861.79
1064	屏東縣	佳冬鄉	塽豐段	888	1117-1	暫未編定	暫未編定	1572.943
1065	屏東縣	佳冬鄉	塽豐段	889	1117	暫未編定	暫未編定	176.364
1066	屏東縣	佳冬鄉	塽豐段	889	1610	暫未編定	暫未編定	2522.431
1067	屏東縣	佳冬鄉	塽豐段	889	1117-1	暫未編定	暫未編定	61.985
1068	屏東縣	佳冬鄉	塽豐段	890	1610	暫未編定	暫未編定	169.281
1069	屏東縣	佳冬鄉	塽豐段	890	1611	暫未編定	暫未編定	408.676



1070	屏東縣	佳冬鄉	塽豐段	890	1612	暫未編定	暫未編定	423.723
1071	屏東縣	佳冬鄉	塽豐段	890	1613	暫未編定	暫未編定	434.213
1072	屏東縣	佳冬鄉	塽豐段	890	1613-1	暫未編定	暫未編定	157.536
1073	屏東縣	佳冬鄉	塽豐段	932	1116	一般農業區	水利用地	0.014
1074	屏東縣	佳冬鄉	塽豐段	932	1613-1	一般農業區	水利用地	0.831
1075	屏東縣	佳冬鄉	佳興段	815	492	暫未編定	暫未編定	4.976
1076	屏東縣	佳冬鄉	佳興段	815	492	暫未編定	暫未編定	0.054
1077	屏東縣	佳冬鄉	佳興段	1033	780-1	暫未編定	暫未編定	2064.523
1078	屏東縣	佳冬鄉	佳興段	1033	780-2	暫未編定	暫未編定	2211.205
1079	屏東縣	佳冬鄉	塽豐段	892	1611	暫未編定	暫未編定	722.86
1080	屏東縣	佳冬鄉	塽豐段	892	1612	暫未編定	暫未編定	714.425
1081	屏東縣	佳冬鄉	塽豐段	892	1613	暫未編定	暫未編定	678.693
1082	屏東縣	佳冬鄉	塽豐段	893	1612	暫未編定	暫未編定	1.395
1083	屏東縣	佳冬鄉	塽豐段	893	1614-1	暫未編定	暫未編定	532.785
1084	屏東縣	佳冬鄉	塽豐段	2226	511-4	暫未編定	暫未編定	3.627
1085	屏東縣	佳冬鄉	塽豐段	2226	511	暫未編定	暫未編定	1.56
1086	屏東縣	佳冬鄉	塽豐段	2226	509-1	暫未編定	暫未編定	8.4
1087	屏東縣	佳冬鄉	塽豐段	1454-1	1151	一般農業區	農牧用地	396.419
1088	屏東縣	佳冬鄉	塽豐段	1454-1	1136-1	一般農業區	農牧用地	0.835
1089	屏東縣	佳冬鄉	塽豐段	1454-1	1152	一般農業區	農牧用地	589.495
1090	屏東縣	佳冬鄉	塽豐段	1454-1	1136	一般農業區	農牧用地	7.858
1091	屏東縣	佳冬鄉	塽豐段	1455	1136-1	一般農業區	農牧用地	745.239
1092	屏東縣	佳冬鄉	塽豐段	1455	1137-1	一般農業區	農牧用地	85.674
1093	屏東縣	佳冬鄉	塽豐段	1455	1136	一般農業區	農牧用地	748.672
1094	屏東縣	佳冬鄉	塽豐段	1455	1137	一般農業區	農牧用地	76.924
1095	屏東縣	佳冬鄉	佳興段	831	511-5	暫未編定	暫未編定	789.568
1096	屏東縣	佳冬鄉	佳興段	832	490	暫未編定	暫未編定	16.249
1097	屏東縣	佳冬鄉	佳興段	832	490	暫未編定	暫未編定	2.827
1098	屏東縣	佳冬鄉	佳興段	832-1	490	暫未編定	暫未編定	66.603
1099	屏東縣	佳冬鄉	佳興段	833	490	暫未編定	暫未編定	2303.738
1100	屏東縣	佳冬鄉	塽豐段	1457	1138-1	一般農業區	農牧用地	426.774
1101	屏東縣	佳冬鄉	塽豐段	1457	1138-2	一般農業區	農牧用地	382.661
1102	屏東縣	佳冬鄉	塽豐段	1457	1139	一般農業區	農牧用地	51.054
1103	屏東縣	佳冬鄉	塽豐段	1457	1138-3	一般農業區	農牧用地	382.383
1104	屏東縣	佳冬鄉	塽豐段	1457	1138-4	一般農業區	農牧用地	413.099
1105	屏東縣	佳冬鄉	塽豐段	1457	1138	一般農業區	農牧用地	418.616
1106	屏東縣	佳冬鄉	塽豐段	1458	1139	一般農業區	農牧用地	1408.1
1107	屏東縣	佳冬鄉	塽豐段	1459	1139	一般農業區	農牧用地	2093.108
1108	屏東縣	佳冬鄉	塽豐段	1459	1140	一般農業區	農牧用地	39.567
1109	屏東縣	佳冬鄉	塽豐段	1459	1140	一般農業區	農牧用地	2.084
1110	屏東縣	佳冬鄉	塽豐段	1461	1140	一般農業區	農牧用地	2251.901
1111	屏東縣	佳冬鄉	塽豐段	1462	1140	一般農業區	農牧用地	2100.889
1112	屏東縣	佳冬鄉	塽豐段	1462	1142	一般農業區	農牧用地	20.878
1113	屏東縣	佳冬鄉	塽豐段	1464	1141	一般農業區	農牧用地	1475.564
1114	屏東縣	佳冬鄉	塽豐段	1464	1140	一般農業區	農牧用地	6.029
1115	屏東縣	佳冬鄉	塽豐段	1464	1140	一般農業區	農牧用地	6.711
1116	屏東縣	佳冬鄉	塽豐段	1464	1142	一般農業區	農牧用地	1512.979
1117	屏東縣	佳冬鄉	塽豐段	1465	1141	一般農業區	農牧用地	1127.238
1118	屏東縣	佳冬鄉	塽豐段	1465	1142	一般農業區	農牧用地	982.291
1119	屏東縣	佳冬鄉	塽豐段	944	1095	暫未編定	暫未編定	1418.793
1120	屏東縣	佳冬鄉	塽豐段	944	1094	暫未編定	暫未編定	19.292

1121	屏東縣	佳冬鄉	塽豐段	944	1111	暫未編定	暫未編定	1333.591
1122	屏東縣	佳冬鄉	塽豐段	944	1110	暫未編定	暫未編定	53.141
1123	屏東縣	佳冬鄉	塽豐段	945	1094	暫未編定	暫未編定	1040.509
1124	屏東縣	佳冬鄉	塽豐段	945	1110	暫未編定	暫未編定	1211.998
1125	屏東縣	佳冬鄉	塽豐段	946	1094	暫未編定	暫未編定	896.427
1126	屏東縣	佳冬鄉	塽豐段	946	1110	暫未編定	暫未編定	817.899
1127	屏東縣	佳冬鄉	塽豐段	2222	511-5	暫未編定	暫未編定	833.894
1128	屏東縣	佳冬鄉	塽豐段	2224	516-5	暫未編定	暫未編定	3.345
1129	屏東縣	佳冬鄉	塽豐段	985	1106-3	暫未編定	暫未編定	8.359
1130	屏東縣	佳冬鄉	塽豐段	986	1106-3	暫未編定	暫未編定	1440.485
1131	屏東縣	佳冬鄉	塽豐段	1471	1147	一般農業區	農牧用地	732.837
1132	屏東縣	佳冬鄉	塽豐段	1471	1148	一般農業區	農牧用地	649.339
1133	屏東縣	佳冬鄉	塽豐段	1472	1147	一般農業區	農牧用地	1117.228
1134	屏東縣	佳冬鄉	塽豐段	1472	1125	一般農業區	農牧用地	0.574
1135	屏東縣	佳冬鄉	塽豐段	1472	1148	一般農業區	農牧用地	967.83
1136	屏東縣	佳冬鄉	塽豐段	1472	1149-1	一般農業區	農牧用地	0.327
1137	屏東縣	佳冬鄉	塽豐段	1472	1149	一般農業區	農牧用地	1.046
1138	屏東縣	佳冬鄉	佳興段	712	493	暫未編定	暫未編定	89.982
1139	屏東縣	佳冬鄉	塽豐段	983	1112-3	暫未編定	暫未編定	0.248
1140	屏東縣	佳冬鄉	塽豐段	983	1112-2	暫未編定	暫未編定	0.504
1141	屏東縣	佳冬鄉	塽豐段	983	1112	暫未編定	暫未編定	1.253
1142	屏東縣	佳冬鄉	塽豐段	983	1113	暫未編定	暫未編定	0.674
1143	屏東縣	佳冬鄉	塽豐段	983	1111	暫未編定	暫未編定	0.155
1144	屏東縣	佳冬鄉	塽豐段	983-1	1110	一般農業區	水利用地	0.019
1145	屏東縣	佳冬鄉	塽豐段	983-1	1166	一般農業區	水利用地	0.175
1146	屏東縣	佳冬鄉	塽豐段	983-1	1606	一般農業區	水利用地	1.771
1147	屏東縣	佳冬鄉	塽豐段	983-1	1609	一般農業區	水利用地	0.403
1148	屏東縣	佳冬鄉	塽豐段	983-1	1690	一般農業區	水利用地	10.277
1149	屏東縣	佳冬鄉	塽豐段	983-1	1628	一般農業區	水利用地	1.845
1150	屏東縣	佳冬鄉	塽豐段	987-1	1106-3	暫未編定	暫未編定	0.667
1151	屏東縣	佳冬鄉	塽豐段	987-1	1106-2	暫未編定	暫未編定	6.457
1152	屏東縣	佳冬鄉	塽豐段	988	1106	暫未編定	暫未編定	1829.809
1153	屏東縣	佳冬鄉	塽豐段	988	1106-2	暫未編定	暫未編定	2.226
1154	屏東縣	佳冬鄉	塽豐段	988-1	1106-2	暫未編定	暫未編定	0.113
1155	屏東縣	佳冬鄉	塽豐段	988-1	1106	暫未編定	暫未編定	9.229
1156	屏東縣	佳冬鄉	塽豐段	989	1106	暫未編定	暫未編定	2190.874
1157	屏東縣	佳冬鄉	塽豐段	1466	1144	一般農業區	農牧用地	6.679
1158	屏東縣	佳冬鄉	塽豐段	989-1	1106	暫未編定	暫未編定	6.423
1159	屏東縣	佳冬鄉	塽豐段	990	1106	暫未編定	暫未編定	95.077
1160	屏東縣	佳冬鄉	塽豐段	990	1104	暫未編定	暫未編定	1974.948
1161	屏東縣	佳冬鄉	塽豐段	990-1	1106	暫未編定	暫未編定	0.115
1162	屏東縣	佳冬鄉	塽豐段	991	1104	暫未編定	暫未編定	102.566
1163	屏東縣	佳冬鄉	塽豐段	991	1100	暫未編定	暫未編定	1077.771
1164	屏東縣	佳冬鄉	塽豐段	991	1102	暫未編定	暫未編定	879.406
1165	屏東縣	佳冬鄉	塽豐段	991	1103	暫未編定	暫未編定	25.153
1166	屏東縣	佳冬鄉	塽豐段	991-1	1103	暫未編定	暫未編定	0.05
1167	屏東縣	佳冬鄉	塽豐段	992	1100	暫未編定	暫未編定	1117.506
1168	屏東縣	佳冬鄉	塽豐段	992	1099	暫未編定	暫未編定	1.653
1169	屏東縣	佳冬鄉	塽豐段	992	1102	暫未編定	暫未編定	781.294
1170	屏東縣	佳冬鄉	塽豐段	992	1103	暫未編定	暫未編定	376.052
1171	屏東縣	佳冬鄉	塽豐段	992-1	1103	暫未編定	暫未編定	3.341

1172	屏東縣	佳冬鄉	塽豐段	993	1099	暫未編定	暫未編定	1067.024
1173	屏東縣	佳冬鄉	塽豐段	993	1098	暫未編定	暫未編定	3.794
1174	屏東縣	佳冬鄉	塽豐段	993	1173-1	暫未編定	暫未編定	302.089
1175	屏東縣	佳冬鄉	塽豐段	993	1173	暫未編定	暫未編定	301.642
1176	屏東縣	佳冬鄉	塽豐段	993	1102	暫未編定	暫未編定	0.024
1177	屏東縣	佳冬鄉	塽豐段	993	1103	暫未編定	暫未編定	1.537
1178	屏東縣	佳冬鄉	塽豐段	1408	1157	一般農業區	農牧用地	655.27
1179	屏東縣	佳冬鄉	塽豐段	1408	1158	一般農業區	農牧用地	742.907
1180	屏東縣	佳冬鄉	塽豐段	1408-2	1157	暫未編定	暫未編定	87.855
1181	屏東縣	佳冬鄉	塽豐段	1409	1157	一般農業區	農牧用地	847.684
1182	屏東縣	佳冬鄉	塽豐段	1409	1158	一般農業區	農牧用地	824.7
1183	屏東縣	佳冬鄉	塽豐段	1410	1157	一般農業區	農牧用地	748.276
1184	屏東縣	佳冬鄉	塽豐段	1410	1159	一般農業區	農牧用地	25.476
1185	屏東縣	佳冬鄉	塽豐段	1410	1158	一般農業區	農牧用地	708.021
1186	屏東縣	佳冬鄉	塽豐段	1411	1159	一般農業區	農牧用地	1530.844
1187	屏東縣	佳冬鄉	塽豐段	1412	1159	一般農業區	農牧用地	2337.329
1188	屏東縣	佳冬鄉	塽豐段	1413	1159	一般農業區	農牧用地	63.614
1189	屏東縣	佳冬鄉	塽豐段	1413	1160-6	一般農業區	農牧用地	988.902
1190	屏東縣	佳冬鄉	塽豐段	1413	1160	一般農業區	農牧用地	1456.536
1191	屏東縣	佳冬鄉	塽豐段	1414	1160-6	一般農業區	農牧用地	161.121
1192	屏東縣	佳冬鄉	塽豐段	1414	1160-1	一般農業區	農牧用地	691.902
1193	屏東縣	佳冬鄉	塽豐段	1414	1160	一般農業區	農牧用地	1113.475
1194	屏東縣	佳冬鄉	塽豐段	1415	1160-1	一般農業區	農牧用地	572.435
1195	屏東縣	佳冬鄉	塽豐段	1415	1160	一般農業區	農牧用地	606.838
1196	屏東縣	佳冬鄉	塽豐段	1416	1161	一般農業區	農牧用地	605.103
1197	屏東縣	佳冬鄉	塽豐段	1416	1160-1	一般農業區	農牧用地	2.986
1198	屏東縣	佳冬鄉	塽豐段	1416	1161-4	一般農業區	農牧用地	685.247
1199	屏東縣	佳冬鄉	塽豐段	1417	1161	一般農業區	農牧用地	569.382
1200	屏東縣	佳冬鄉	塽豐段	1417	1161-4	一般農業區	農牧用地	572.754
1201	屏東縣	佳冬鄉	塽豐段	2750	985	一般農業區	水利用地	0.007
1202	屏東縣	佳冬鄉	塽豐段	2197	796	一般農業區	水利用地	0.014
1203	屏東縣	佳冬鄉	塽豐段	2197	869	一般農業區	水利用地	1.088
1204	屏東縣	佳冬鄉	塽豐段	2197	876	一般農業區	水利用地	1.708
1205	屏東縣	佳冬鄉	塽豐段	2197	880-2	一般農業區	水利用地	2.285
1206	屏東縣	佳冬鄉	塽豐段	2197	1313	一般農業區	水利用地	14.409
1207	屏東縣	佳冬鄉	塽豐段	2197	1320	一般農業區	水利用地	34.615
1208	屏東縣	佳冬鄉	塽豐段	2197	1321	一般農業區	水利用地	12.246
1209	屏東縣	佳冬鄉	塽豐段	2197	1322	一般農業區	水利用地	0.292
1210	屏東縣	佳冬鄉	塽豐段	2197	1325-1	一般農業區	水利用地	0.043
1211	屏東縣	佳冬鄉	塽豐段	2197	1325-1	一般農業區	水利用地	18.299
1212	屏東縣	佳冬鄉	塽豐段	2197	1307	一般農業區	水利用地	40.002
1213	屏東縣	佳冬鄉	塽豐段	2197	1310	一般農業區	水利用地	9.252
1214	屏東縣	佳冬鄉	塽豐段	2197	1311	一般農業區	水利用地	0.121
1215	屏東縣	佳冬鄉	塽豐段	2198	854-1	一般農業區	交通用地	4.863
1216	屏東縣	佳冬鄉	塽豐段	2198	854	一般農業區	交通用地	26.281
1217	屏東縣	佳冬鄉	塽豐段	2198	917	一般農業區	交通用地	2.449
1218	屏東縣	佳冬鄉	塽豐段	2198	917	一般農業區	交通用地	0.189
1219	屏東縣	佳冬鄉	塽豐段	2198	884	一般農業區	交通用地	3.52
1220	屏東縣	佳冬鄉	塽豐段	2198	1327	一般農業區	交通用地	5.376
1221	屏東縣	佳冬鄉	塽豐段	2198	1327	一般農業區	交通用地	0.462
1222	屏東縣	佳冬鄉	塽豐段	2198	1395	一般農業區	交通用地	12.473

1223	屏東縣	佳冬鄉	塽豐段	2198	1395-1	一般農業區	交通用地	31.983
1224	屏東縣	佳冬鄉	塽豐段	1704	807	一般農業區	農牧用地	3.748
1225	屏東縣	佳冬鄉	塽豐段	1704	808	一般農業區	農牧用地	552.048
1226	屏東縣	佳冬鄉	塽豐段	1704	807-3	一般農業區	農牧用地	1.65
1227	屏東縣	佳冬鄉	塽豐段	1704	808-1	一般農業區	農牧用地	238.508
1228	屏東縣	佳冬鄉	塽豐段	1704	807-2	一般農業區	農牧用地	5.995
1229	屏東縣	佳冬鄉	塽豐段	1704	809	一般農業區	農牧用地	1236.791
1230	屏東縣	佳冬鄉	塽豐段	1705	808	一般農業區	農牧用地	955.134
1231	屏東縣	佳冬鄉	塽豐段	1705	809	一般農業區	農牧用地	947.567
1232	屏東縣	佳冬鄉	塽豐段	1677	1189	一般農業區	農牧用地	1675.45
1233	屏東縣	佳冬鄉	塽豐段	1677	1188	一般農業區	農牧用地	0.558
1234	屏東縣	佳冬鄉	塽豐段	1677	1333	一般農業區	農牧用地	413.111
1235	屏東縣	佳冬鄉	塽豐段	1677	1333-5	一般農業區	農牧用地	5.356
1236	屏東縣	佳冬鄉	塽豐段	1677	1333-4	一般農業區	農牧用地	307.452
1237	屏東縣	佳冬鄉	塽豐段	1677	1333-3	一般農業區	農牧用地	4.468
1238	屏東縣	佳冬鄉	塽豐段	1678	1189	一般農業區	農牧用地	1657.523
1239	屏東縣	佳冬鄉	塽豐段	1678	1333-5	一般農業區	農牧用地	424.581
1240	屏東縣	佳冬鄉	塽豐段	1678	1333-2	一般農業區	農牧用地	8.627
1241	屏東縣	佳冬鄉	塽豐段	1678	1333-3	一般農業區	農牧用地	307.077
1242	屏東縣	佳冬鄉	塽豐段	1679	1189	一般農業區	農牧用地	1468.852
1243	屏東縣	佳冬鄉	塽豐段	1679	1333-2	一般農業區	農牧用地	175.613
1244	屏東縣	佳冬鄉	塽豐段	1679	1333-1	一般農業區	農牧用地	201.203
1245	屏東縣	佳冬鄉	塽豐段	1680	1346	一般農業區	農牧用地	2262.71
1246	屏東縣	佳冬鄉	塽豐段	1680	1347	一般農業區	農牧用地	0.317
1247	屏東縣	佳冬鄉	塽豐段	1681	1347	一般農業區	農牧用地	1678.284
1248	屏東縣	佳冬鄉	塽豐段	1681	1348	一般農業區	農牧用地	1010.694
1249	屏東縣	佳冬鄉	塽豐段	1681	1348-1	一般農業區	農牧用地	563.98
1250	屏東縣	佳冬鄉	塽豐段	1682	1358	一般農業區	農牧用地	1037.682
1251	屏東縣	佳冬鄉	塽豐段	1682	1357	一般農業區	農牧用地	669.314
1252	屏東縣	佳冬鄉	塽豐段	1682	1356	一般農業區	農牧用地	1118.223
1253	屏東縣	佳冬鄉	塽豐段	1652	802	一般農業區	農牧用地	124.554
1254	屏東縣	佳冬鄉	塽豐段	1652	835	一般農業區	農牧用地	538.615
1255	屏東縣	佳冬鄉	塽豐段	1652	834	一般農業區	農牧用地	529.314
1256	屏東縣	佳冬鄉	塽豐段	1652	801	一般農業區	農牧用地	456.636
1257	屏東縣	佳冬鄉	塽豐段	1653	835	一般農業區	農牧用地	1036.992
1258	屏東縣	佳冬鄉	塽豐段	1653	834	一般農業區	農牧用地	1030.097
1259	屏東縣	佳冬鄉	塽豐段	1653	801	一般農業區	農牧用地	439.999
1260	屏東縣	佳冬鄉	塽豐段	1653	801-1	一般農業區	農牧用地	527.385
1261	屏東縣	佳冬鄉	塽豐段	1655	835	一般農業區	農牧用地	61.791
1262	屏東縣	佳冬鄉	塽豐段	1655	831	一般農業區	農牧用地	942.87
1263	屏東縣	佳冬鄉	塽豐段	1655	834	一般農業區	農牧用地	62.585
1264	屏東縣	佳冬鄉	塽豐段	1655	832	一般農業區	農牧用地	939.468
1265	屏東縣	佳冬鄉	塽豐段	1655	801-1	一般農業區	農牧用地	39.599
1266	屏東縣	佳冬鄉	塽豐段	1655	833	一般農業區	農牧用地	798.133
1267	屏東縣	佳冬鄉	塽豐段	1656	831	一般農業區	農牧用地	758.979
1268	屏東縣	佳冬鄉	塽豐段	1656	832	一般農業區	農牧用地	759.215
1269	屏東縣	佳冬鄉	塽豐段	1656	833	一般農業區	農牧用地	784.549
1270	屏東縣	佳冬鄉	塽豐段	1657	828	一般農業區	農牧用地	609.152
1271	屏東縣	佳冬鄉	塽豐段	1657	831	一般農業區	農牧用地	23.642
1272	屏東縣	佳冬鄉	塽豐段	1657	829	一般農業區	農牧用地	571.265
1273	屏東縣	佳冬鄉	塽豐段	1657	832	一般農業區	農牧用地	19.141

1274	屏東縣	佳冬鄉	塽豐段	1657	830	一般農業區	農牧用地	573.832
1275	屏東縣	佳冬鄉	塽豐段	1657	833	一般農業區	農牧用地	21.858
1276	屏東縣	佳冬鄉	塽豐段	1657	830-1	一般農業區	農牧用地	628.072
1277	屏東縣	佳冬鄉	塽豐段	1658	828	一般農業區	農牧用地	21.241
1278	屏東縣	佳冬鄉	塽豐段	1658	827	一般農業區	農牧用地	647.982
1279	屏東縣	佳冬鄉	塽豐段	1658	829	一般農業區	農牧用地	21.421
1280	屏東縣	佳冬鄉	塽豐段	1658	824	一般農業區	農牧用地	618.217
1281	屏東縣	佳冬鄉	塽豐段	1658	830	一般農業區	農牧用地	25.536
1282	屏東縣	佳冬鄉	塽豐段	1658	823	一般農業區	農牧用地	634.306
1283	屏東縣	佳冬鄉	塽豐段	1658	830-1	一般農業區	農牧用地	29.61
1284	屏東縣	佳冬鄉	塽豐段	1659	827	一般農業區	農牧用地	352.05
1285	屏東縣	佳冬鄉	塽豐段	1659	826	一般農業區	農牧用地	225.91
1286	屏東縣	佳冬鄉	塽豐段	1659	824	一般農業區	農牧用地	338.575
1287	屏東縣	佳冬鄉	塽豐段	1659	825	一般農業區	農牧用地	198.641
1288	屏東縣	佳冬鄉	塽豐段	1659	823	一般農業區	農牧用地	348.054
1289	屏東縣	佳冬鄉	塽豐段	1659	822	一般農業區	農牧用地	197.152
1290	屏東縣	佳冬鄉	塽豐段	2498	917	一般農業區	農牧用地	774.778
1291	屏東縣	佳冬鄉	塽豐段	2498	870	一般農業區	農牧用地	4.935
1292	屏東縣	佳冬鄉	塽豐段	2499	870	一般農業區	農牧用地	2638.876
1293	屏東縣	佳冬鄉	塽豐段	1646	804-2	暫未編定	暫未編定	1112.005
1294	屏東縣	佳冬鄉	塽豐段	1513	1132	一般農業區	農牧用地	656.818
1295	屏東縣	佳冬鄉	塽豐段	1513	1130	一般農業區	農牧用地	15.672
1296	屏東縣	佳冬鄉	塽豐段	1513	1131	一般農業區	農牧用地	1551.571
1297	屏東縣	佳冬鄉	塽豐段	1514	1130	一般農業區	農牧用地	896.942
1298	屏東縣	佳冬鄉	塽豐段	1514	1131	一般農業區	農牧用地	578.378
1299	屏東縣	佳冬鄉	塽豐段	1514	1251	一般農業區	農牧用地	1175.379
1300	屏東縣	佳冬鄉	塽豐段	1515	1130	一般農業區	農牧用地	712.548
1301	屏東縣	佳冬鄉	塽豐段	1515	1251	一般農業區	農牧用地	1588.974
1302	屏東縣	佳冬鄉	塽豐段	1516	1248-1	一般農業區	農牧用地	1165.355
1303	屏東縣	佳冬鄉	塽豐段	1516	1251	一般農業區	農牧用地	7.803
1304	屏東縣	佳冬鄉	塽豐段	1516	1248	一般農業區	農牧用地	882.728
1305	屏東縣	佳冬鄉	塽豐段	1517	1249	一般農業區	農牧用地	1705.65
1306	屏東縣	佳冬鄉	塽豐段	1517	1250	一般農業區	農牧用地	1681.333
1307	屏東縣	佳冬鄉	塽豐段	1502-1	1177	暫未編定	暫未編定	13.242
1308	屏東縣	佳冬鄉	塽豐段	1503	1177	一般農業區	農牧用地	1331.777
1309	屏東縣	佳冬鄉	塽豐段	1503	1178	一般農業區	農牧用地	1679.404
1310	屏東縣	佳冬鄉	塽豐段	1504	1135	一般農業區	農牧用地	2186.055
1311	屏東縣	佳冬鄉	塽豐段	1664	812-4	一般農業區	農牧用地	198.572
1312	屏東縣	佳冬鄉	塽豐段	1664	812-1	一般農業區	農牧用地	36.447
1313	屏東縣	佳冬鄉	塽豐段	1664	812-5	一般農業區	農牧用地	181.927
1314	屏東縣	佳冬鄉	塽豐段	1664	812-2	一般農業區	農牧用地	40.085
1315	屏東縣	佳冬鄉	塽豐段	1664	812-6	一般農業區	農牧用地	166.148
1316	屏東縣	佳冬鄉	塽豐段	1664	812-3	一般農業區	農牧用地	53.786
1317	屏東縣	佳冬鄉	塽豐段	1664	812-7	一般農業區	農牧用地	178.224
1318	屏東縣	佳冬鄉	塽豐段	1664	812	一般農業區	農牧用地	59.223
1319	屏東縣	佳冬鄉	塽豐段	1665	812-1	一般農業區	農牧用地	587.061
1320	屏東縣	佳冬鄉	塽豐段	1665	812-2	一般農業區	農牧用地	568.573
1321	屏東縣	佳冬鄉	塽豐段	1665	812-3	一般農業區	農牧用地	565.19
1322	屏東縣	佳冬鄉	塽豐段	1665	812	一般農業區	農牧用地	825.539
1323	屏東縣	佳冬鄉	塽豐段	1666	812-1	一般農業區	農牧用地	16.923
1324	屏東縣	佳冬鄉	塽豐段	1666	813	一般農業區	農牧用地	1978.273

1325	屏東縣	佳冬鄉	塽豐段	1666	812-2	一般農業區	農牧用地	23.287
1326	屏東縣	佳冬鄉	塽豐段	1666	812-3	一般農業區	農牧用地	4.137
1327	屏東縣	佳冬鄉	塽豐段	1666	814	一般農業區	農牧用地	1482.589
1328	屏東縣	佳冬鄉	塽豐段	1666	812	一般農業區	農牧用地	1.644
1329	屏東縣	佳冬鄉	塽豐段	1666	814-1	一般農業區	農牧用地	331.473
1330	屏東縣	佳冬鄉	塽豐段	1667-1	813	一般農業區	農牧用地	34.457
1331	屏東縣	佳冬鄉	塽豐段	1667-1	815	一般農業區	農牧用地	689.72
1332	屏東縣	佳冬鄉	塽豐段	1667-1	816	一般農業區	農牧用地	628.295
1333	屏東縣	佳冬鄉	塽豐段	1668	815	一般農業區	農牧用地	1293.864
1334	屏東縣	佳冬鄉	塽豐段	1668	816	一般農業區	農牧用地	1242.953
1335	屏東縣	佳冬鄉	塽豐段	1669	815	一般農業區	農牧用地	50.068
1336	屏東縣	佳冬鄉	塽豐段	1669	1181-2	一般農業區	農牧用地	190.324
1337	屏東縣	佳冬鄉	塽豐段	1669	1181-3	一般農業區	農牧用地	332.403
1338	屏東縣	佳冬鄉	塽豐段	1669	1181-4	一般農業區	農牧用地	344.333
1339	屏東縣	佳冬鄉	塽豐段	1669	1181	一般農業區	農牧用地	337.975
1340	屏東縣	佳冬鄉	塽豐段	1669	816	一般農業區	農牧用地	38.892
1341	屏東縣	佳冬鄉	塽豐段	1669	817	一般農業區	農牧用地	1023.917
1342	屏東縣	佳冬鄉	塽豐段	1670	1181-1	一般農業區	農牧用地	1405.364
1343	屏東縣	佳冬鄉	塽豐段	1670	817-1	一般農業區	農牧用地	1346.861
1344	屏東縣	佳冬鄉	塽豐段	1671	1181-1	一般農業區	農牧用地	1.252
1345	屏東縣	佳冬鄉	塽豐段	1671	1182	一般農業區	農牧用地	491.797
1346	屏東縣	佳冬鄉	塽豐段	1671	1183	一般農業區	農牧用地	499.029
1347	屏東縣	佳冬鄉	塽豐段	1671	1183-1	一般農業區	農牧用地	945.405
1348	屏東縣	佳冬鄉	塽豐段	1671	817-1	一般農業區	農牧用地	6.801
1349	屏東縣	佳冬鄉	塽豐段	1495	792	暫未編定	暫未編定	1357.949
1350	屏東縣	佳冬鄉	塽豐段	1496	792	暫未編定	暫未編定	1479.471
1351	屏東縣	佳冬鄉	塽豐段	1497	791-1	暫未編定	暫未編定	110.202
1352	屏東縣	佳冬鄉	塽豐段	1497	791	暫未編定	暫未編定	1662.449
1353	屏東縣	佳冬鄉	塽豐段	1508	1133	一般農業區	農牧用地	3125.917
1354	屏東縣	佳冬鄉	塽豐段	1508	1134	一般農業區	農牧用地	15.453
1355	屏東縣	佳冬鄉	塽豐段	1509	1133	一般農業區	墳墓用地	362.115
1356	屏東縣	佳冬鄉	塽豐段	1509	1252	一般農業區	墳墓用地	43.038
1357	屏東縣	佳冬鄉	塽豐段	1510	1133	一般農業區	農牧用地	1.6
1358	屏東縣	佳冬鄉	塽豐段	1510	1252	一般農業區	農牧用地	1729.639
1359	屏東縣	佳冬鄉	塽豐段	1511	1252	一般農業區	農牧用地	1661.997
1360	屏東縣	佳冬鄉	塽豐段	1511	1132	一般農業區	農牧用地	8.614
1361	屏東縣	佳冬鄉	塽豐段	1511	1131	一般農業區	農牧用地	27.134
1362	屏東縣	佳冬鄉	塽豐段	1512	1132	一般農業區	農牧用地	209.808
1363	屏東縣	佳冬鄉	塽豐段	1512	1131	一般農業區	農牧用地	457.303
1364	屏東縣	佳冬鄉	塽豐段	1584	836-1	暫未編定	暫未編定	1.252
1365	屏東縣	佳冬鄉	塽豐段	1683	1360	一般農業區	農牧用地	661.574
1366	屏東縣	佳冬鄉	塽豐段	1683	1358	一般農業區	農牧用地	0.74
1367	屏東縣	佳冬鄉	塽豐段	1683	1354	一般農業區	農牧用地	1015.56
1368	屏東縣	佳冬鄉	塽豐段	1605	845	一般農業區	農牧用地	0.457
1369	屏東縣	佳冬鄉	塽豐段	1605	847	一般農業區	農牧用地	824.597
1370	屏東縣	佳冬鄉	塽豐段	1605	848	一般農業區	農牧用地	734.984
1371	屏東縣	佳冬鄉	塽豐段	1725	1339	一般農業區	農牧用地	481.25
1372	屏東縣	佳冬鄉	塽豐段	1725	1340	一般農業區	農牧用地	538.41
1373	屏東縣	佳冬鄉	塽豐段	1725	1340-1	一般農業區	農牧用地	476.954
1374	屏東縣	佳冬鄉	塽豐段	1725	1340-2	一般農業區	農牧用地	430.951
1375	屏東縣	佳冬鄉	塽豐段	1726	1339	一般農業區	農牧用地	9.289

1376	屏東縣	佳冬鄉	塽豐段	1726	1341	一般農業區	農牧用地	1643.325
1377	屏東縣	佳冬鄉	塽豐段	1726	1340	一般農業區	農牧用地	11.074
1378	屏東縣	佳冬鄉	塽豐段	1726	1340-1	一般農業區	農牧用地	8.619
1379	屏東縣	佳冬鄉	塽豐段	1726	1340-2	一般農業區	農牧用地	5.23
1380	屏東縣	佳冬鄉	塽豐段	1571	1225-1	一般農業區	農牧用地	2.589
1381	屏東縣	佳冬鄉	塽豐段	1571	1225-6	一般農業區	農牧用地	0.384
1382	屏東縣	佳冬鄉	塽豐段	1498	791	一般農業區	農牧用地	14.074
1383	屏東縣	佳冬鄉	塽豐段	1614	1195	一般農業區	農牧用地	1192.846
1384	屏東縣	佳冬鄉	塽豐段	1614	1196	一般農業區	農牧用地	1167.657
1385	屏東縣	佳冬鄉	塽豐段	1615	1195	一般農業區	農牧用地	594.425
1386	屏東縣	佳冬鄉	塽豐段	1615	1196	一般農業區	農牧用地	704.796
1387	屏東縣	佳冬鄉	塽豐段	1616	1197	一般農業區	農牧用地	1586.526
1388	屏東縣	佳冬鄉	塽豐段	1616	1195	一般農業區	農牧用地	1.928
1389	屏東縣	佳冬鄉	塽豐段	1616	1198	一般農業區	農牧用地	1911.862
1390	屏東縣	佳冬鄉	塽豐段	1617	1197	一般農業區	農牧用地	27.472
1391	屏東縣	佳冬鄉	塽豐段	1617	1199	一般農業區	農牧用地	861.334
1392	屏東縣	佳冬鄉	塽豐段	1617	1198	一般農業區	農牧用地	38.305
1393	屏東縣	佳冬鄉	塽豐段	1617	1200	一般農業區	農牧用地	1227.565
1394	屏東縣	佳冬鄉	塽豐段	1618	1199	一般農業區	農牧用地	889.369
1395	屏東縣	佳冬鄉	塽豐段	1618	1200	一般農業區	農牧用地	1256.96
1396	屏東縣	佳冬鄉	塽豐段	1619	1201	一般農業區	農牧用地	1263.985
1397	屏東縣	佳冬鄉	塽豐段	1619	1199	一般農業區	農牧用地	19.216
1398	屏東縣	佳冬鄉	塽豐段	1619	1200	一般農業區	農牧用地	25.093
1399	屏東縣	佳冬鄉	塽豐段	1619	1202	一般農業區	農牧用地	1316.747
1400	屏東縣	佳冬鄉	塽豐段	1675	1188	一般農業區	農牧用地	917.397
1401	屏東縣	佳冬鄉	塽豐段	1675	1332	一般農業區	農牧用地	816.652
1402	屏東縣	佳冬鄉	塽豐段	1675	1331	一般農業區	農牧用地	0.588
1403	屏東縣	佳冬鄉	塽豐段	1676	1188	一般農業區	農牧用地	1131.589
1404	屏東縣	佳冬鄉	塽豐段	1676	1332	一般農業區	農牧用地	1174.883
1405	屏東縣	佳冬鄉	塽豐段	1609	849	一般農業區	農牧用地	1184.292
1406	屏東縣	佳冬鄉	塽豐段	1609	850	一般農業區	農牧用地	1053.719
1407	屏東縣	佳冬鄉	塽豐段	1610	1194	一般農業區	農牧用地	655.781
1408	屏東縣	佳冬鄉	塽豐段	1610	851	一般農業區	農牧用地	845.951
1409	屏東縣	佳冬鄉	塽豐段	1611	1193-2	一般農業區	農牧用地	51.906
1410	屏東縣	佳冬鄉	塽豐段	1611	1194	一般農業區	農牧用地	456.911
1411	屏東縣	佳冬鄉	塽豐段	1611	1191	一般農業區	農牧用地	419.807
1412	屏東縣	佳冬鄉	塽豐段	1611	851	一般農業區	農牧用地	1141.317
1413	屏東縣	佳冬鄉	塽豐段	1612	1193-2	一般農業區	農牧用地	330.045
1414	屏東縣	佳冬鄉	塽豐段	1612	1191	一般農業區	農牧用地	1113.386
1415	屏東縣	佳冬鄉	塽豐段	1612	851	一般農業區	農牧用地	1370.118
1416	屏東縣	佳冬鄉	塽豐段	1613	1193-2	一般農業區	農牧用地	0.309
1417	屏東縣	佳冬鄉	塽豐段	1613	1195	一般農業區	農牧用地	1135.294
1418	屏東縣	佳冬鄉	塽豐段	1613	1191	一般農業區	農牧用地	39.874
1419	屏東縣	佳冬鄉	塽豐段	1613	1196	一般農業區	農牧用地	1131.734
1420	屏東縣	佳冬鄉	塽豐段	1625	1205	一般農業區	農牧用地	16.506
1421	屏東縣	佳冬鄉	塽豐段	1625	1207	一般農業區	農牧用地	3191.224
1422	屏東縣	佳冬鄉	塽豐段	1625	1206	一般農業區	農牧用地	13.844
1423	屏東縣	佳冬鄉	塽豐段	1626	1208	一般農業區	農牧用地	1309.635
1424	屏東縣	佳冬鄉	塽豐段	1626	1210	一般農業區	農牧用地	10.184
1425	屏東縣	佳冬鄉	塽豐段	1626	1209	一般農業區	農牧用地	1460.215
1426	屏東縣	佳冬鄉	塽豐段	1626	1361	一般農業區	農牧用地	2.845

1427	屏東縣	佳冬鄉	塽豐段	1627	1210	一般農業區	農牧用地	833.604
1428	屏東縣	佳冬鄉	塽豐段	1627	1361	一般農業區	農牧用地	689.979
1429	屏東縣	佳冬鄉	塽豐段	1701	805-1	一般農業區	農牧用地	196.569
1430	屏東縣	佳冬鄉	塽豐段	1701	805-2	一般農業區	農牧用地	262.571
1431	屏東縣	佳冬鄉	塽豐段	1701	805-4	一般農業區	農牧用地	27.22
1432	屏東縣	佳冬鄉	塽豐段	1701	805-3	一般農業區	農牧用地	265.07
1433	屏東縣	佳冬鄉	塽豐段	1701	805-6	一般農業區	農牧用地	23.643
1434	屏東縣	佳冬鄉	塽豐段	1701	805-5	一般農業區	農牧用地	262.291
1435	屏東縣	佳冬鄉	塽豐段	1701	805	一般農業區	農牧用地	27.028
1436	屏東縣	佳冬鄉	塽豐段	1701	805-7	一般農業區	農牧用地	579.589
1437	屏東縣	佳冬鄉	塽豐段	1702	805-1	一般農業區	農牧用地	2.741
1438	屏東縣	佳冬鄉	塽豐段	1702	807	一般農業區	農牧用地	376.187
1439	屏東縣	佳冬鄉	塽豐段	1702	805-2	一般農業區	農牧用地	5.734
1440	屏東縣	佳冬鄉	塽豐段	1702	805-3	一般農業區	農牧用地	8.119
1441	屏東縣	佳冬鄉	塽豐段	1702	807-3	一般農業區	農牧用地	386.524
1442	屏東縣	佳冬鄉	塽豐段	1702	807-2	一般農業區	農牧用地	382.858
1443	屏東縣	佳冬鄉	塽豐段	1702	807-1	一般農業區	農牧用地	363.326
1444	屏東縣	佳冬鄉	塽豐段	1703	807	一般農業區	農牧用地	449.196
1445	屏東縣	佳冬鄉	塽豐段	1703	807-3	一般農業區	農牧用地	450.055
1446	屏東縣	佳冬鄉	塽豐段	1703	807-2	一般農業區	農牧用地	459.032
1447	屏東縣	佳冬鄉	塽豐段	1703	807-1	一般農業區	農牧用地	438.174
1448	屏東縣	佳冬鄉	塽豐段	1498-1	791-1	暫未編定	暫未編定	8.81
1449	屏東縣	佳冬鄉	塽豐段	1498-1	791	暫未編定	暫未編定	1774.385
1450	屏東縣	佳冬鄉	塽豐段	1499	790	一般農業區	農牧用地	333.917
1451	屏東縣	佳冬鄉	塽豐段	1499	791	一般農業區	農牧用地	123.584
1452	屏東縣	佳冬鄉	塽豐段	1499-1	790	暫未編定	暫未編定	826.741
1453	屏東縣	佳冬鄉	塽豐段	1499-1	791	暫未編定	暫未編定	812.268
1454	屏東縣	佳冬鄉	塽豐段	1500	790	一般農業區	農牧用地	1247.374
1455	屏東縣	佳冬鄉	塽豐段	1500-1	790	暫未編定	暫未編定	1119.403
1456	屏東縣	佳冬鄉	塽豐段	1501	790	一般農業區	農牧用地	841.979
1457	屏東縣	佳冬鄉	塽豐段	1501-1	790	暫未編定	暫未編定	268.012
1458	屏東縣	佳冬鄉	塽豐段	1502	1177	一般農業區	農牧用地	1201.031
1459	屏東縣	佳冬鄉	塽豐段	1502	1178	一般農業區	農牧用地	1615.184
1460	屏東縣	佳冬鄉	塽豐段	1492	794	暫未編定	暫未編定	31.849
1461	屏東縣	佳冬鄉	塽豐段	1493	794-1	暫未編定	暫未編定	1401.8
1462	屏東縣	佳冬鄉	塽豐段	1493	794	暫未編定	暫未編定	961.304
1463	屏東縣	佳冬鄉	塽豐段	1494	794-1	暫未編定	暫未編定	1230.53
1464	屏東縣	佳冬鄉	塽豐段	1494	794	暫未編定	暫未編定	840.117
1465	屏東縣	佳冬鄉	塽豐段	1584-1	1205	一般農業區	水利用地	2.051
1466	屏東縣	佳冬鄉	塽豐段	1584-1	1207	一般農業區	水利用地	0.815
1467	屏東縣	佳冬鄉	塽豐段	1584-1	1208	一般農業區	水利用地	30.701
1468	屏東縣	佳冬鄉	塽豐段	1539	789-2	暫未編定	暫未編定	253.453
1469	屏東縣	佳冬鄉	塽豐段	1539	789-1	暫未編定	暫未編定	537.909
1470	屏東縣	佳冬鄉	塽豐段	1646-2	804-2	一般農業區	農牧用地	157.894
1471	屏東縣	佳冬鄉	塽豐段	1647	804-2	暫未編定	暫未編定	46.33
1472	屏東縣	佳冬鄉	塽豐段	1647	804	暫未編定	暫未編定	621.539
1473	屏東縣	佳冬鄉	塽豐段	1647-1	804	一般農業區	農牧用地	403.65
1474	屏東縣	佳冬鄉	塽豐段	1647-1	804-2	一般農業區	農牧用地	27.419
1475	屏東縣	佳冬鄉	塽豐段	1647-1	804-6	一般農業區	農牧用地	2.769
1476	屏東縣	佳冬鄉	塽豐段	1647-1	804-3	一般農業區	農牧用地	0.191
1477	屏東縣	佳冬鄉	塽豐段	1648	804	暫未編定	暫未編定	408.074



1478	屏東縣	佳冬鄉	塽豐段	1648-1	804	一般農業區	農牧用地	699.879
1479	屏東縣	佳冬鄉	塽豐段	1648-1	804-6	一般農業區	農牧用地	145.324
1480	屏東縣	佳冬鄉	塽豐段	1648-1	804-3	一般農業區	農牧用地	143.585
1481	屏東縣	佳冬鄉	塽豐段	1649	804-5	一般農業區	農牧用地	6.335
1482	屏東縣	佳冬鄉	塽豐段	1649	804	一般農業區	農牧用地	805.666
1483	屏東縣	佳冬鄉	塽豐段	1649	804-6	一般農業區	農牧用地	147.785
1484	屏東縣	佳冬鄉	塽豐段	1649	804-3	一般農業區	農牧用地	148.309
1485	屏東縣	佳冬鄉	塽豐段	1649-1	804	暫未編定	暫未編定	127.836
1486	屏東縣	佳冬鄉	塽豐段	1650	804-5	一般農業區	農牧用地	1393.89
1487	屏東縣	佳冬鄉	塽豐段	1650	804-4	一般農業區	農牧用地	503.406
1488	屏東縣	佳冬鄉	塽豐段	1650	804-6	一般農業區	農牧用地	9.381
1489	屏東縣	佳冬鄉	塽豐段	1650	804-3	一般農業區	農牧用地	15.17
1490	屏東縣	佳冬鄉	塽豐段	1651	804-5	一般農業區	農牧用地	34.132
1491	屏東縣	佳冬鄉	塽豐段	1651	802	一般農業區	農牧用地	2622.601
1492	屏東縣	佳冬鄉	塽豐段	1651	804-4	一般農業區	農牧用地	18.88
1493	屏東縣	佳冬鄉	塽豐段	1505	1135	一般農業區	農牧用地	1669.382
1494	屏東縣	佳冬鄉	塽豐段	1506	1134	一般農業區	農牧用地	3008.068
1495	屏東縣	佳冬鄉	塽豐段	1507	1134	一般農業區	農牧用地	541.721
1496	屏東縣	佳冬鄉	塽豐段	1628	1210	一般農業區	農牧用地	1306.904
1497	屏東縣	佳冬鄉	塽豐段	1628	1361	一般農業區	農牧用地	1044.785
1498	屏東縣	佳冬鄉	塽豐段	1629	1210-2	一般農業區	農牧用地	390.629
1499	屏東縣	佳冬鄉	塽豐段	1629	1211	一般農業區	農牧用地	439.426
1500	屏東縣	佳冬鄉	塽豐段	1629	1234	一般農業區	農牧用地	10.233
1501	屏東縣	佳冬鄉	塽豐段	1629	1210-3	一般農業區	農牧用地	314.689
1502	屏東縣	佳冬鄉	塽豐段	1629	1210-1	一般農業區	農牧用地	1028.3
1503	屏東縣	佳冬鄉	塽豐段	1629	1362	一般農業區	農牧用地	35.869
1504	屏東縣	佳冬鄉	塽豐段	1630	1362	一般農業區	農牧用地	968.443
1505	屏東縣	佳冬鄉	塽豐段	1631	1362	一般農業區	農牧用地	679.277
1506	屏東縣	佳冬鄉	塽豐段	2516	1329	一般農業區	農牧用地	1478.252
1507	屏東縣	佳冬鄉	塽豐段	2517	1328	一般農業區	農牧用地	1577.081
1508	屏東縣	佳冬鄉	塽豐段	2518	1327	一般農業區	農牧用地	1528.948
1509	屏東縣	佳冬鄉	塽豐段	2518	1327-1	一般農業區	農牧用地	1350.723
1510	屏東縣	佳冬鄉	塽豐段	2518	1395	一般農業區	農牧用地	0.398
1511	屏東縣	佳冬鄉	塽豐段	2519	1395	一般農業區	養殖用地	2394.509
1512	屏東縣	佳冬鄉	塽豐段	2519	1395-1	一般農業區	養殖用地	85.461
1513	屏東縣	佳冬鄉	塽豐段	2521	917	一般農業區	水利用地	1483.267
1514	屏東縣	佳冬鄉	塽豐段	2521	870	一般農業區	水利用地	139.798
1515	屏東縣	佳冬鄉	塽豐段	2521	912	一般農業區	水利用地	4.204
1516	屏東縣	佳冬鄉	塽豐段	2521	909	一般農業區	水利用地	89.239
1517	屏東縣	佳冬鄉	塽豐段	2521	909	一般農業區	水利用地	9.246
1518	屏東縣	佳冬鄉	塽豐段	2521	910	一般農業區	水利用地	66.229
1519	屏東縣	佳冬鄉	塽豐段	2521	1328	一般農業區	水利用地	2.287
1520	屏東縣	佳冬鄉	塽豐段	2521	1327	一般農業區	水利用地	0.096
1521	屏東縣	佳冬鄉	塽豐段	2521	1403	一般農業區	水利用地	15.116
1522	屏東縣	佳冬鄉	塽豐段	2521	1395	一般農業區	水利用地	222.897
1523	屏東縣	佳冬鄉	塽豐段	2521	1395-1	一般農業區	水利用地	187.841
1524	屏東縣	佳冬鄉	塽豐段	2521	1434	一般農業區	水利用地	0.065
1525	屏東縣	佳冬鄉	塽豐段	2522	919	一般農業區	交通用地	43.747
1526	屏東縣	佳冬鄉	塽豐段	2523	918	一般農業區	水利用地	1.276
1527	屏東縣	佳冬鄉	塽豐段	2523	919	一般農業區	水利用地	98.939
1528	屏東縣	佳冬鄉	塽豐段	1729	1341	一般農業區	農牧用地	31.79

1529	屏東縣	佳冬鄉	塽豐段	1729	1343	一般農業區	農牧用地	1431.182
1530	屏東縣	佳冬鄉	塽豐段	1729	1344	一般農業區	農牧用地	1512.932
1531	屏東縣	佳冬鄉	塽豐段	1730	1345-0	一般農業區	農牧用地	81.842
1532	屏東縣	佳冬鄉	塽豐段	1730	1345-0	一般農業區	農牧用地	0.806
1533	屏東縣	佳冬鄉	塽豐段	1730	1345-0	一般農業區	農牧用地	175.376
1534	屏東縣	佳冬鄉	塽豐段	1730	1345-1	一般農業區	農牧用地	238.87
1535	屏東縣	佳冬鄉	塽豐段	1730	1345-1	一般農業區	農牧用地	234.176
1536	屏東縣	佳冬鄉	塽豐段	1730	1345-0	一般農業區	農牧用地	0.098
1537	屏東縣	佳冬鄉	塽豐段	1730	1345-1	一般農業區	農牧用地	362.23
1538	屏東縣	佳冬鄉	塽豐段	1730	1345-1	一般農業區	農牧用地	358.994
1539	屏東縣	佳冬鄉	塽豐段	1731	1345-0	一般農業區	農牧用地	126.183
1540	屏東縣	佳冬鄉	塽豐段	1731	1345	一般農業區	農牧用地	135.671
1541	屏東縣	佳冬鄉	塽豐段	1731	1345-0	一般農業區	農牧用地	194.538
1542	屏東縣	佳冬鄉	塽豐段	1731	1345-0	一般農業區	農牧用地	188.164
1543	屏東縣	佳冬鄉	塽豐段	1731	1345-0	一般農業區	農牧用地	248.914
1544	屏東縣	佳冬鄉	塽豐段	1731	1345-0	一般農業區	農牧用地	224.416
1545	屏東縣	佳冬鄉	塽豐段	1731	1345-0	一般農業區	農牧用地	338.804
1546	屏東縣	佳冬鄉	塽豐段	1731	1345-0	一般農業區	農牧用地	356.67
1547	屏東縣	佳冬鄉	塽豐段	1699	818	一般農業區	農牧用地	651.281
1548	屏東縣	佳冬鄉	塽豐段	1699	818-1	一般農業區	農牧用地	578.18
1549	屏東縣	佳冬鄉	塽豐段	1699	798	一般農業區	農牧用地	614.485
1550	屏東縣	佳冬鄉	塽豐段	1699	798-1	一般農業區	農牧用地	590.161
1551	屏東縣	佳冬鄉	塽豐段	1700	818	一般農業區	農牧用地	4.931
1552	屏東縣	佳冬鄉	塽豐段	1700	805-1	一般農業區	農牧用地	9.751
1553	屏東縣	佳冬鄉	塽豐段	1700	805-2	一般農業區	農牧用地	17.882
1554	屏東縣	佳冬鄉	塽豐段	1700	805-4	一般農業區	農牧用地	275.528
1555	屏東縣	佳冬鄉	塽豐段	1700	805-6	一般農業區	農牧用地	275.398
1556	屏東縣	佳冬鄉	塽豐段	1700	798	一般農業區	農牧用地	6.654
1557	屏東縣	佳冬鄉	塽豐段	1700	805	一般農業區	農牧用地	562.569
1558	屏東縣	佳冬鄉	塽豐段	1700	798-1	一般農業區	農牧用地	1.131
1559	屏東縣	佳冬鄉	塽豐段	1660	826	一般農業區	農牧用地	790.937
1560	屏東縣	佳冬鄉	塽豐段	1660	825	一般農業區	農牧用地	769.947
1561	屏東縣	佳冬鄉	塽豐段	1660	822	一般農業區	農牧用地	770.315
1562	屏東縣	佳冬鄉	塽豐段	1661	819-2	一般農業區	農牧用地	346.443
1563	屏東縣	佳冬鄉	塽豐段	1661	819-1	一般農業區	農牧用地	335.678
1564	屏東縣	佳冬鄉	塽豐段	1661	819	一般農業區	農牧用地	335.333
1565	屏東縣	佳冬鄉	塽豐段	1661	820-1	一般農業區	農牧用地	338.019
1566	屏東縣	佳冬鄉	塽豐段	1661	820	一般農業區	農牧用地	343.038
1567	屏東縣	佳冬鄉	塽豐段	1661	821	一般農業區	農牧用地	353.308
1568	屏東縣	佳冬鄉	塽豐段	1662	819-2	一般農業區	農牧用地	23.518
1569	屏東縣	佳冬鄉	塽豐段	1662	812-4	一般農業區	農牧用地	229.875
1570	屏東縣	佳冬鄉	塽豐段	1662	819-1	一般農業區	農牧用地	24.572
1571	屏東縣	佳冬鄉	塽豐段	1662	812-5	一般農業區	農牧用地	213.327
1572	屏東縣	佳冬鄉	塽豐段	1662	819	一般農業區	農牧用地	26.071
1573	屏東縣	佳冬鄉	塽豐段	1662	820-1	一般農業區	農牧用地	17.519
1574	屏東縣	佳冬鄉	塽豐段	1662	812-6	一般農業區	農牧用地	233.026
1575	屏東縣	佳冬鄉	塽豐段	1662	820	一般農業區	農牧用地	19.194
1576	屏東縣	佳冬鄉	塽豐段	1662	821	一般農業區	農牧用地	19.226
1577	屏東縣	佳冬鄉	塽豐段	1662	812-7	一般農業區	農牧用地	257.816
1578	屏東縣	佳冬鄉	塽豐段	1663	812-4	一般農業區	農牧用地	381.371
1579	屏東縣	佳冬鄉	塽豐段	1663	812-5	一般農業區	農牧用地	365.176

1580	屏東縣	佳冬鄉	塽豐段	1663	812-6	一般農業區	農牧用地	363.432
1581	屏東縣	佳冬鄉	塽豐段	1663	812-7	一般農業區	農牧用地	392.695
1582	屏東縣	佳冬鄉	塽豐段	2512	889	一般農業區	農牧用地	609.417
1583	屏東縣	佳冬鄉	塽豐段	2512	889-1	一般農業區	農牧用地	548.935
1584	屏東縣	佳冬鄉	塽豐段	2513	889	一般農業區	農牧用地	1278.36
1585	屏東縣	佳冬鄉	塽豐段	2513	889-1	一般農業區	農牧用地	869.347
1586	屏東縣	佳冬鄉	塽豐段	2513	889-2	一般農業區	農牧用地	22.99
1587	屏東縣	佳冬鄉	塽豐段	2515	901-1	一般農業區	農牧用地	1404.514
1588	屏東縣	佳冬鄉	塽豐段	2515	901	一般農業區	農牧用地	0.017
1589	屏東縣	佳冬鄉	塽豐段	2515	1329	一般農業區	農牧用地	0.432
1590	屏東縣	佳冬鄉	塽豐段	2561	905	一般農業區	農牧用地	153.855
1591	屏東縣	佳冬鄉	塽豐段	2561	940-1	一般農業區	農牧用地	590.617
1592	屏東縣	佳冬鄉	塽豐段	2561	940	一般農業區	農牧用地	664.409
1593	屏東縣	佳冬鄉	塽豐段	2561	942	一般農業區	農牧用地	818.274
1594	屏東縣	佳冬鄉	塽豐段	1555	1212	一般農業區	農牧用地	1564.558
1595	屏東縣	佳冬鄉	塽豐段	1555	1213-1	一般農業區	農牧用地	904.59
1596	屏東縣	佳冬鄉	塽豐段	1555	1190	一般農業區	農牧用地	5.771
1597	屏東縣	佳冬鄉	塽豐段	1555	1213	一般農業區	農牧用地	429.353
1598	屏東縣	佳冬鄉	塽豐段	1556	1212	一般農業區	農牧用地	1190.169
1599	屏東縣	佳冬鄉	塽豐段	1556	1213	一般農業區	農牧用地	1182.997
1600	屏東縣	佳冬鄉	塽豐段	1557	1212	一般農業區	農牧用地	1062.166
1601	屏東縣	佳冬鄉	塽豐段	1557	1213	一般農業區	農牧用地	1105.857
1602	屏東縣	佳冬鄉	塽豐段	1558	1214	一般農業區	農牧用地	498.369
1603	屏東縣	佳冬鄉	塽豐段	1558	1214-1	一般農業區	農牧用地	209.613
1604	屏東縣	佳冬鄉	塽豐段	1558	1215	一般農業區	農牧用地	226.602
1605	屏東縣	佳冬鄉	塽豐段	1558	1213	一般農業區	農牧用地	0.535
1606	屏東縣	佳冬鄉	塽豐段	1559	1214	一般農業區	農牧用地	1633.179
1607	屏東縣	佳冬鄉	塽豐段	1559	1214-1	一般農業區	農牧用地	698.863
1608	屏東縣	佳冬鄉	塽豐段	1559	1215	一般農業區	農牧用地	269.285
1609	屏東縣	佳冬鄉	塽豐段	1559	1216	一般農業區	農牧用地	648.425
1610	屏東縣	佳冬鄉	塽豐段	1560	1214	一般農業區	農牧用地	56.331
1611	屏東縣	佳冬鄉	塽豐段	1560	1217	一般農業區	農牧用地	530.68
1612	屏東縣	佳冬鄉	塽豐段	1560	1214-1	一般農業區	農牧用地	24.784
1613	屏東縣	佳冬鄉	塽豐段	1560	1218	一般農業區	農牧用地	391.489
1614	屏東縣	佳冬鄉	塽豐段	1560	1216	一般農業區	農牧用地	37.825
1615	屏東縣	佳冬鄉	塽豐段	1561	1217	一般農業區	農牧用地	728.453
1616	屏東縣	佳冬鄉	塽豐段	1561	1218	一般農業區	農牧用地	561.192
1617	屏東縣	佳冬鄉	塽豐段	1562	1217	一般農業區	農牧用地	1039.396
1618	屏東縣	佳冬鄉	塽豐段	1562	1218	一般農業區	農牧用地	797.425
1619	屏東縣	佳冬鄉	塽豐段	1563	1219	一般農業區	農牧用地	1046.122
1620	屏東縣	佳冬鄉	塽豐段	1563	1217	一般農業區	農牧用地	0.053
1621	屏東縣	佳冬鄉	塽豐段	1563	1220	一般農業區	農牧用地	627.759
1622	屏東縣	佳冬鄉	塽豐段	1563	1218	一般農業區	農牧用地	1.869
1623	屏東縣	佳冬鄉	塽豐段	1563	1219-1	一般農業區	農牧用地	357.371
1624	屏東縣	佳冬鄉	塽豐段	1564	1219	一般農業區	農牧用地	1619.554
1625	屏東縣	佳冬鄉	塽豐段	1564	1220	一般農業區	農牧用地	1052.003
1626	屏東縣	佳冬鄉	塽豐段	1564	1219-1	一般農業區	農牧用地	245.102
1627	屏東縣	佳冬鄉	塽豐段	1564	1220-1	一般農業區	農牧用地	191.694
1628	屏東縣	佳冬鄉	塽豐段	1565	1221	一般農業區	農牧用地	1153.004
1629	屏東縣	佳冬鄉	塽豐段	1565	1222	一般農業區	農牧用地	1164.095
1630	屏東縣	佳冬鄉	塽豐段	1566	1221	一般農業區	農牧用地	1088.687

1631	屏東縣	佳冬鄉	塽豐段	1566	1223	一般農業區	農牧用地	15.231
1632	屏東縣	佳冬鄉	塽豐段	1566	1222	一般農業區	農牧用地	1071.174
1633	屏東縣	佳冬鄉	塽豐段	1566	1223	一般農業區	農牧用地	8.334
1634	屏東縣	佳冬鄉	塽豐段	1567	1223	一般農業區	農牧用地	2305.892
1635	屏東縣	佳冬鄉	塽豐段	1567	1224	一般農業區	農牧用地	0.724
1636	屏東縣	佳冬鄉	塽豐段	1568	1224	一般農業區	農牧用地	901.738
1637	屏東縣	佳冬鄉	塽豐段	1568	1225	一般農業區	農牧用地	776.643
1638	屏東縣	佳冬鄉	塽豐段	2079	1285	一般農業區	農牧用地	6.589
1639	屏東縣	佳冬鄉	塽豐段	2079	1283-2	一般農業區	農牧用地	171.66
1640	屏東縣	佳冬鄉	塽豐段	2079	1283	一般農業區	農牧用地	146.266
1641	屏東縣	佳冬鄉	塽豐段	2080	1285	一般農業區	農牧用地	833.152
1642	屏東縣	佳冬鄉	塽豐段	2081	1285	一般農業區	農牧用地	365.337
1643	屏東縣	佳冬鄉	塽豐段	2081	1286	一般農業區	農牧用地	209.53
1644	屏東縣	佳冬鄉	塽豐段	2081	9001	一般農業區	農牧用地	393.884
1645	屏東縣	佳冬鄉	塽豐段	2082	1286	一般農業區	農牧用地	11.37
1646	屏東縣	佳冬鄉	塽豐段	2082	9001	一般農業區	農牧用地	56.97
1647	屏東縣	佳冬鄉	塽豐段	2524	917	一般農業區	農牧用地	408.586
1648	屏東縣	佳冬鄉	塽豐段	2525	918	一般農業區	農牧用地	2291.994
1649	屏東縣	佳冬鄉	塽豐段	2525	919	一般農業區	農牧用地	3350.9
1650	屏東縣	佳冬鄉	塽豐段	1486	791-1	暫未編定	暫未編定	0.643
1651	屏東縣	佳冬鄉	塽豐段	1620	1201	一般農業區	農牧用地	942.734
1652	屏東縣	佳冬鄉	塽豐段	1620	1202	一般農業區	農牧用地	1171.801
1653	屏東縣	佳冬鄉	塽豐段	1621	1203	一般農業區	農牧用地	1529.883
1654	屏東縣	佳冬鄉	塽豐段	1621	1204	一般農業區	農牧用地	1603.567
1655	屏東縣	佳冬鄉	塽豐段	1622	1203	一般農業區	農牧用地	1271.164
1656	屏東縣	佳冬鄉	塽豐段	1622	1204	一般農業區	農牧用地	1085.413
1657	屏東縣	佳冬鄉	塽豐段	1623	1205	一般農業區	農牧用地	967.871
1658	屏東縣	佳冬鄉	塽豐段	1623	1206	一般農業區	農牧用地	1187.791
1659	屏東縣	佳冬鄉	塽豐段	1624	1205	一般農業區	農牧用地	1707.763
1660	屏東縣	佳冬鄉	塽豐段	1624	1206	一般農業區	農牧用地	1605.223
1661	屏東縣	佳冬鄉	塽豐段	1690	852	一般農業區	水利用地	11.667
1662	屏東縣	佳冬鄉	塽豐段	1690	861	一般農業區	水利用地	0.991
1663	屏東縣	佳冬鄉	塽豐段	1690	861	一般農業區	水利用地	0.311
1664	屏東縣	佳冬鄉	塽豐段	1691	852	一般農業區	農牧用地	575.981
1665	屏東縣	佳冬鄉	塽豐段	1692	852	一般農業區	農牧用地	2.197
1666	屏東縣	佳冬鄉	塽豐段	1692	861	一般農業區	農牧用地	1025.286
1667	屏東縣	佳冬鄉	塽豐段	1692	859	一般農業區	農牧用地	299.1
1668	屏東縣	佳冬鄉	塽豐段	1693	861	一般農業區	農牧用地	30.298
1669	屏東縣	佳冬鄉	塽豐段	1693	860	一般農業區	農牧用地	805.468
1670	屏東縣	佳冬鄉	塽豐段	1693	859	一般農業區	農牧用地	1206.107
1671	屏東縣	佳冬鄉	塽豐段	1694	858	一般農業區	農牧用地	1370.804
1672	屏東縣	佳冬鄉	塽豐段	1694	860	一般農業區	農牧用地	10.962
1673	屏東縣	佳冬鄉	塽豐段	1694	859	一般農業區	農牧用地	9.821
1674	屏東縣	佳冬鄉	塽豐段	1695	858	一般農業區	農牧用地	115.784
1675	屏東縣	佳冬鄉	塽豐段	1695	800	一般農業區	農牧用地	552.436
1676	屏東縣	佳冬鄉	塽豐段	1695	856	一般農業區	農牧用地	552.519
1677	屏東縣	佳冬鄉	塽豐段	1695	857	一般農業區	農牧用地	582.381
1678	屏東縣	佳冬鄉	塽豐段	2700	932	一般農業區	水利用地	11.127
1679	屏東縣	佳冬鄉	塽豐段	2700	956-6	一般農業區	水利用地	1.895
1680	屏東縣	佳冬鄉	塽豐段	2700	1002	一般農業區	水利用地	3.445
1681	屏東縣	佳冬鄉	塽豐段	2700	1004-1	一般農業區	水利用地	5.567

1682	屏東縣	佳冬鄉	塽豐段	2700	1004	一般農業區	水利用地	24.954
1683	屏東縣	佳冬鄉	塽豐段	2700	1465-1	一般農業區	水利用地	3.048
1684	屏東縣	佳冬鄉	塽豐段	2700	1470	一般農業區	水利用地	6.99
1685	屏東縣	佳冬鄉	塽豐段	2501	883	一般農業區	農牧用地	418.572
1686	屏東縣	佳冬鄉	塽豐段	2501	881	一般農業區	農牧用地	1848.106
1687	屏東縣	佳冬鄉	塽豐段	2501	885-1	一般農業區	農牧用地	766.574
1688	屏東縣	佳冬鄉	塽豐段	2503	883	一般農業區	農牧用地	538.218
1689	屏東縣	佳冬鄉	塽豐段	2503	884-4	一般農業區	農牧用地	17.935
1690	屏東縣	佳冬鄉	塽豐段	2503	885-1	一般農業區	農牧用地	1297.789
1691	屏東縣	佳冬鄉	塽豐段	2503	885	一般農業區	農牧用地	77.043
1692	屏東縣	佳冬鄉	塽豐段	2504	884-4	一般農業區	農牧用地	158.854
1693	屏東縣	佳冬鄉	塽豐段	2504	884-3	一般農業區	農牧用地	97.08
1694	屏東縣	佳冬鄉	塽豐段	2504	885	一般農業區	農牧用地	1694.526
1695	屏東縣	佳冬鄉	塽豐段	2505	884-1	一般農業區	甲種建築用地	72.889
1696	屏東縣	佳冬鄉	塽豐段	2505	884-4	一般農業區	甲種建築用地	15.235
1697	屏東縣	佳冬鄉	塽豐段	2506	884-1	一般農業區	甲種建築用地	120.68
1698	屏東縣	佳冬鄉	塽豐段	2507	884-1	一般農業區	農牧用地	39.483
1699	屏東縣	佳冬鄉	塽豐段	2507	884	一般農業區	農牧用地	48.639
1700	屏東縣	佳冬鄉	塽豐段	2507	884-3	一般農業區	農牧用地	201.31
1701	屏東縣	佳冬鄉	塽豐段	2507	884-2	一般農業區	農牧用地	56.903
1702	屏東縣	佳冬鄉	塽豐段	2507	885	一般農業區	農牧用地	1096.834
1703	屏東縣	佳冬鄉	塽豐段	2507	885-4	一般農業區	農牧用地	429.173
1704	屏東縣	佳冬鄉	塽豐段	2508	884	一般農業區	農牧用地	226.925
1705	屏東縣	佳冬鄉	塽豐段	2508	884-2	一般農業區	農牧用地	223.742
1706	屏東縣	佳冬鄉	塽豐段	2508	886	一般農業區	農牧用地	57.754
1707	屏東縣	佳冬鄉	塽豐段	2508	885-4	一般農業區	農牧用地	1370.124
1708	屏東縣	佳冬鄉	塽豐段	2509	887-1	一般農業區	農牧用地	26.849
1709	屏東縣	佳冬鄉	塽豐段	2509	887-2	一般農業區	農牧用地	2.569
1710	屏東縣	佳冬鄉	塽豐段	2509	886	一般農業區	農牧用地	1410.477
1711	屏東縣	佳冬鄉	塽豐段	2510	887-1	一般農業區	農牧用地	320.982
1712	屏東縣	佳冬鄉	塽豐段	2510	887-2	一般農業區	農牧用地	105.026
1713	屏東縣	佳冬鄉	塽豐段	2510	887	一般農業區	農牧用地	290.033
1714	屏東縣	佳冬鄉	塽豐段	2510	886	一般農業區	農牧用地	770.647
1715	屏東縣	佳冬鄉	塽豐段	2510	888	一般農業區	農牧用地	257.218
1716	屏東縣	佳冬鄉	塽豐段	2511	887-1	一般農業區	農牧用地	318.1
1717	屏東縣	佳冬鄉	塽豐段	2511	889	一般農業區	農牧用地	28.992
1718	屏東縣	佳冬鄉	塽豐段	2511	887	一般農業區	農牧用地	462.723
1719	屏東縣	佳冬鄉	塽豐段	2511	889-1	一般農業區	農牧用地	3.716
1720	屏東縣	佳冬鄉	塽豐段	2511	888	一般農業區	農牧用地	742.621
1721	屏東縣	佳冬鄉	塽豐段	2685	1425	一般農業區	養殖用地	1038.12
1722	屏東縣	佳冬鄉	塽豐段	2685	1464	一般農業區	養殖用地	1091.517
1723	屏東縣	佳冬鄉	塽豐段	2686	1425	一般農業區	養殖用地	664.073
1724	屏東縣	佳冬鄉	塽豐段	2686	1464	一般農業區	養殖用地	793.43
1725	屏東縣	佳冬鄉	塽豐段	2687	1425	一般農業區	養殖用地	850.597
1726	屏東縣	佳冬鄉	塽豐段	2687	1446	一般農業區	養殖用地	341.891
1727	屏東縣	佳冬鄉	塽豐段	2687	1464	一般農業區	養殖用地	1165.53
1728	屏東縣	佳冬鄉	塽豐段	2687	1468	一般農業區	養殖用地	438.065
1729	屏東縣	佳冬鄉	塽豐段	2688	1446	一般農業區	養殖用地	1051.489
1730	屏東縣	佳冬鄉	塽豐段	2688	1468	一般農業區	養殖用地	1177.804
1731	屏東縣	佳冬鄉	塽豐段	2689	1446	一般農業區	養殖用地	308.797
1732	屏東縣	佳冬鄉	塽豐段	2689	1447	一般農業區	養殖用地	369.823

1733	屏東縣	佳冬鄉	塽豐段	2689	1468	一般農業區	養殖用地	332.039
1734	屏東縣	佳冬鄉	塽豐段	2689	1468-4	一般農業區	養殖用地	373.954
1735	屏東縣	佳冬鄉	塽豐段	2690	1447	一般農業區	養殖用地	1111.503
1736	屏東縣	佳冬鄉	塽豐段	2690	1468-4	一般農業區	養殖用地	1178.006
1737	屏東縣	佳冬鄉	塽豐段	1753	892	一般農業區	農牧用地	776.915
1738	屏東縣	佳冬鄉	塽豐段	1753	893	一般農業區	農牧用地	472.183
1739	屏東縣	佳冬鄉	塽豐段	1754	893	一般農業區	農牧用地	33.056
1740	屏東縣	佳冬鄉	塽豐段	1754	1312	一般農業區	農牧用地	674.348
1741	屏東縣	佳冬鄉	塽豐段	1754	1314	一般農業區	農牧用地	28.001
1742	屏東縣	佳冬鄉	塽豐段	1754	1313	一般農業區	農牧用地	672.938
1743	屏東縣	佳冬鄉	塽豐段	1754	1315	一般農業區	農牧用地	42.628
1744	屏東縣	佳冬鄉	塽豐段	1755	1314	一般農業區	農牧用地	654.375
1745	屏東縣	佳冬鄉	塽豐段	1755	1315	一般農業區	農牧用地	778.078
1746	屏東縣	佳冬鄉	塽豐段	1756	1320	一般農業區	農牧用地	1920.329
1747	屏東縣	佳冬鄉	塽豐段	1757	1321	一般農業區	農牧用地	2131.561
1748	屏東縣	佳冬鄉	塽豐段	1758	1321	一般農業區	農牧用地	1001.519
1749	屏東縣	佳冬鄉	塽豐段	1758	1322	一般農業區	農牧用地	1144.664
1750	屏東縣	佳冬鄉	塽豐段	1759	1322	一般農業區	農牧用地	2357.925
1751	屏東縣	佳冬鄉	塽豐段	1760	1324	一般農業區	農牧用地	1842.571
1752	屏東縣	佳冬鄉	塽豐段	1761	1325	一般農業區	農牧用地	473.998
1753	屏東縣	佳冬鄉	塽豐段	1761	1325-1	一般農業區	農牧用地	922.606
1754	屏東縣	佳冬鄉	塽豐段	1644	804-1	暫未編定	暫未編定	9.083
1755	屏東縣	佳冬鄉	塽豐段	1645	804-2	暫未編定	暫未編定	63.159
1756	屏東縣	佳冬鄉	塽豐段	1583-1	1208	一般農業區	交通用地	13.25
1757	屏東縣	佳冬鄉	塽豐段	1733	857	一般農業區	水利用地	0.008
1758	屏東縣	佳冬鄉	塽豐段	1733	798-1	一般農業區	水利用地	4.604
1759	屏東縣	佳冬鄉	塽豐段	1733	1321	一般農業區	水利用地	9.039
1760	屏東縣	佳冬鄉	塽豐段	1733	1322	一般農業區	水利用地	13.776
1761	屏東縣	佳冬鄉	塽豐段	1733	1324	一般農業區	水利用地	13.236
1762	屏東縣	佳冬鄉	塽豐段	1733	1325	一般農業區	水利用地	20.665
1763	屏東縣	佳冬鄉	塽豐段	1733	1326	一般農業區	水利用地	20.021
1764	屏東縣	佳冬鄉	塽豐段	1734	852	一般農業區	水利用地	22.66
1765	屏東縣	佳冬鄉	塽豐段	1734	861	一般農業區	水利用地	4.17
1766	屏東縣	佳冬鄉	塽豐段	1734	859	一般農業區	水利用地	28.837
1767	屏東縣	佳冬鄉	塽豐段	1734	854-1	一般農業區	水利用地	96.602
1768	屏東縣	佳冬鄉	塽豐段	1734	854	一般農業區	水利用地	65.539
1769	屏東縣	佳冬鄉	塽豐段	1674	1184	一般農業區	農牧用地	28.459
1770	屏東縣	佳冬鄉	塽豐段	1674	1186	一般農業區	農牧用地	583.084
1771	屏東縣	佳冬鄉	塽豐段	1674	1187	一般農業區	農牧用地	628.684
1772	屏東縣	佳冬鄉	塽豐段	1674	1183-1	一般農業區	農牧用地	35.064
1773	屏東縣	佳冬鄉	塽豐段	1674	1330	一般農業區	農牧用地	663.902
1774	屏東縣	佳冬鄉	塽豐段	1674	1331	一般農業區	農牧用地	700.01
1775	屏東縣	佳冬鄉	塽豐段	1752	891	一般農業區	農牧用地	1059.124
1776	屏東縣	佳冬鄉	塽豐段	1752	892	一般農業區	農牧用地	314.913
1777	屏東縣	佳冬鄉	塽豐段	1632	1362	一般農業區	農牧用地	465.086
1778	屏東縣	佳冬鄉	塽豐段	1633	804-1	一般農業區	水利用地	50.197
1779	屏東縣	佳冬鄉	塽豐段	1633	804-2	一般農業區	水利用地	3.642
1780	屏東縣	佳冬鄉	塽豐段	1633	804	一般農業區	水利用地	0.166
1781	屏東縣	佳冬鄉	塽豐段	1633	804	一般農業區	水利用地	0.559
1782	屏東縣	佳冬鄉	塽豐段	1633	804-5	一般農業區	水利用地	0.001
1783	屏東縣	佳冬鄉	塽豐段	1633	848	一般農業區	水利用地	0.424

1784	屏東縣	佳冬鄉	塽豐段	1633	1360	一般農業區	水利用地	34.578
1785	屏東縣	佳冬鄉	塽豐段	1633	1353	一般農業區	水利用地	21.014
1786	屏東縣	佳冬鄉	塽豐段	1634	804-1	暫未編定	暫未編定	4.168
1787	屏東縣	佳冬鄉	塽豐段	1636	804-1	暫未編定	暫未編定	1076.711
1788	屏東縣	佳冬鄉	塽豐段	1637	804-1	暫未編定	暫未編定	1992.498
1789	屏東縣	佳冬鄉	塽豐段	1600	841	一般農業區	農牧用地	830.345
1790	屏東縣	佳冬鄉	塽豐段	1601	841	一般農業區	農牧用地	872.957
1791	屏東縣	佳冬鄉	塽豐段	1602	841	一般農業區	農牧用地	1339.434
1792	屏東縣	佳冬鄉	塽豐段	1603	845	一般農業區	農牧用地	1354.572
1793	屏東縣	佳冬鄉	塽豐段	1603	841	一般農業區	農牧用地	847.564
1794	屏東縣	佳冬鄉	塽豐段	1604	845	一般農業區	農牧用地	3420.662
1795	屏東縣	佳冬鄉	塽豐段	1596	836	一般農業區	農牧用地	95.023
1796	屏東縣	佳冬鄉	塽豐段	1596	837	一般農業區	農牧用地	420.632
1797	屏東縣	佳冬鄉	塽豐段	1596	838	一般農業區	農牧用地	689.598
1798	屏東縣	佳冬鄉	塽豐段	1596	839	一般農業區	農牧用地	692.516
1799	屏東縣	佳冬鄉	塽豐段	1596-1	836-1	暫未編定	暫未編定	89.434
1800	屏東縣	佳冬鄉	塽豐段	1596-1	836	暫未編定	暫未編定	622.663
1801	屏東縣	佳冬鄉	塽豐段	1596-1	837	暫未編定	暫未編定	272.644
1802	屏東縣	佳冬鄉	塽豐段	1596-1	838	暫未編定	暫未編定	16.433
1803	屏東縣	佳冬鄉	塽豐段	1597	836-1	一般農業區	農牧用地	59.007
1804	屏東縣	佳冬鄉	塽豐段	1597	836	一般農業區	農牧用地	270.633
1805	屏東縣	佳冬鄉	塽豐段	1597	837	一般農業區	農牧用地	282.239
1806	屏東縣	佳冬鄉	塽豐段	1597	838	一般農業區	農牧用地	291.917
1807	屏東縣	佳冬鄉	塽豐段	1597	839	一般農業區	農牧用地	333.435
1808	屏東縣	佳冬鄉	塽豐段	1597-1	836-1	暫未編定	暫未編定	117.759
1809	屏東縣	佳冬鄉	塽豐段	1597-1	836	暫未編定	暫未編定	8.243
1810	屏東縣	佳冬鄉	塽豐段	1598	840	一般農業區	農牧用地	2087.065
1811	屏東縣	佳冬鄉	塽豐段	1599	840	一般農業區	農牧用地	1835.99
1812	屏東縣	佳冬鄉	塽豐段	1696	800	一般農業區	農牧用地	623.333
1813	屏東縣	佳冬鄉	塽豐段	1696	856	一般農業區	農牧用地	617.971
1814	屏東縣	佳冬鄉	塽豐段	1696	857	一般農業區	農牧用地	632.246
1815	屏東縣	佳冬鄉	塽豐段	1697	800	一般農業區	農牧用地	26.008
1816	屏東縣	佳冬鄉	塽豐段	1697	799-1	一般農業區	農牧用地	677.927
1817	屏東縣	佳冬鄉	塽豐段	1697	856	一般農業區	農牧用地	38.637
1818	屏東縣	佳冬鄉	塽豐段	1697	799	一般農業區	農牧用地	791.895
1819	屏東縣	佳冬鄉	塽豐段	1697	857	一般農業區	農牧用地	54.6
1820	屏東縣	佳冬鄉	塽豐段	1698	818	一般農業區	農牧用地	73.727
1821	屏東縣	佳冬鄉	塽豐段	1698	799-1	一般農業區	農牧用地	418.765
1822	屏東縣	佳冬鄉	塽豐段	1698	818-1	一般農業區	農牧用地	61.229
1823	屏東縣	佳冬鄉	塽豐段	1698	799	一般農業區	農牧用地	495.503
1824	屏東縣	佳冬鄉	塽豐段	1698	798	一般農業區	農牧用地	62.971
1825	屏東縣	佳冬鄉	塽豐段	1698	798-1	一般農業區	農牧用地	68.749
1826	屏東縣	佳冬鄉	塽豐段	1672	1182	一般農業區	農牧用地	80.44
1827	屏東縣	佳冬鄉	塽豐段	1672	1184	一般農業區	農牧用地	443.994
1828	屏東縣	佳冬鄉	塽豐段	1672	1183	一般農業區	農牧用地	79.915
1829	屏東縣	佳冬鄉	塽豐段	1672	1183-1	一般農業區	農牧用地	717.875
1830	屏東縣	佳冬鄉	塽豐段	1673	1184	一般農業區	農牧用地	625.96
1831	屏東縣	佳冬鄉	塽豐段	1673	1183-1	一般農業區	農牧用地	793.438
1832	屏東縣	佳冬鄉	塽豐段	2551	903	一般農業區	農牧用地	2314.789
1833	屏東縣	佳冬鄉	塽豐段	2552	903	一般農業區	農牧用地	1177.852
1834	屏東縣	佳冬鄉	塽豐段	2553	904	一般農業區	農牧用地	1209.843

1835	屏東縣	佳冬鄉	塽豐段	2554	904	一般農業區	農牧用地	2353.421
1836	屏東縣	佳冬鄉	塽豐段	2555	904	一般農業區	農牧用地	1009.555
1837	屏東縣	佳冬鄉	塽豐段	2555	908	一般農業區	農牧用地	1228.239
1838	屏東縣	佳冬鄉	塽豐段	2556	908	一般農業區	農牧用地	1779.2
1839	屏東縣	佳冬鄉	塽豐段	2557	908	一般農業區	農牧用地	1674.763
1840	屏東縣	佳冬鄉	塽豐段	2557	943	一般農業區	農牧用地	12.486
1841	屏東縣	佳冬鄉	塽豐段	2558	907-1	一般農業區	農牧用地	761.474
1842	屏東縣	佳冬鄉	塽豐段	2558	943	一般農業區	農牧用地	1608.401
1843	屏東縣	佳冬鄉	塽豐段	2559	907	一般農業區	農牧用地	367.727
1844	屏東縣	佳冬鄉	塽豐段	2559	907-1	一般農業區	農牧用地	19.858
1845	屏東縣	佳冬鄉	塽豐段	2559	907-2	一般農業區	農牧用地	364.266
1846	屏東縣	佳冬鄉	塽豐段	2559	907-3	一般農業區	農牧用地	421.646
1847	屏東縣	佳冬鄉	塽豐段	2559	943	一般農業區	農牧用地	1713.52
1848	屏東縣	佳冬鄉	塽豐段	2562	940-1	一般農業區	農牧用地	359.075
1849	屏東縣	佳冬鄉	塽豐段	2562	940	一般農業區	農牧用地	393.919
1850	屏東縣	佳冬鄉	塽豐段	2562	942	一般農業區	農牧用地	474.935
1851	屏東縣	佳冬鄉	塽豐段	2563	906-1	一般農業區	農牧用地	230.15
1852	屏東縣	佳冬鄉	塽豐段	2563	906	一般農業區	農牧用地	891.411
1853	屏東縣	佳冬鄉	塽豐段	2563	906-2	一般農業區	農牧用地	731.583
1854	屏東縣	佳冬鄉	塽豐段	2564	906-1	一般農業區	農牧用地	128.379
1855	屏東縣	佳冬鄉	塽豐段	2564	906	一般農業區	農牧用地	558.702
1856	屏東縣	佳冬鄉	塽豐段	2564	906-2	一般農業區	農牧用地	460.699
1857	屏東縣	佳冬鄉	塽豐段	2565	906-1	一般農業區	農牧用地	6.684
1858	屏東縣	佳冬鄉	塽豐段	2565	906	一般農業區	農牧用地	989.795
1859	屏東縣	佳冬鄉	塽豐段	2565	906-2	一般農業區	農牧用地	817.32
1860	屏東縣	佳冬鄉	塽豐段	1546	788	一般農業區	農牧用地	851.3
1861	屏東縣	佳冬鄉	塽豐段	1546-1	788	暫未編定	暫未編定	2428.018
1862	屏東縣	佳冬鄉	塽豐段	1547	788-1	一般農業區	農牧用地	80.156
1863	屏東縣	佳冬鄉	塽豐段	1547	788	一般農業區	農牧用地	1345.088
1864	屏東縣	佳冬鄉	塽豐段	1547-1	788	暫未編定	暫未編定	725.631
1865	屏東縣	佳冬鄉	塽豐段	1547-1	788-1	暫未編定	暫未編定	14.69
1866	屏東縣	佳冬鄉	塽豐段	2526	918	一般農業區	水利用地	1.605
1867	屏東縣	佳冬鄉	塽豐段	2566	1401-1	一般農業區	農牧用地	172.302
1868	屏東縣	佳冬鄉	塽豐段	2566	1401	一般農業區	農牧用地	1125.599
1869	屏東縣	佳冬鄉	塽豐段	2566	1397	一般農業區	農牧用地	293.76
1870	屏東縣	佳冬鄉	塽豐段	2566	1399	一般農業區	農牧用地	291.088
1871	屏東縣	佳冬鄉	塽豐段	2566	1398	一般農業區	農牧用地	300.614
1872	屏東縣	佳冬鄉	塽豐段	2566	1400	一般農業區	農牧用地	296.332
1873	屏東縣	佳冬鄉	塽豐段	2566	1396-1	一般農業區	農牧用地	308.648
1874	屏東縣	佳冬鄉	塽豐段	2566	1396	一般農業區	農牧用地	302.917
1875	屏東縣	佳冬鄉	塽豐段	1750	890	一般農業區	農牧用地	1978.505
1876	屏東縣	佳冬鄉	塽豐段	1750	880	一般農業區	農牧用地	0.112
1877	屏東縣	佳冬鄉	塽豐段	1751	890	一般農業區	農牧用地	2008.332
1878	屏東縣	佳冬鄉	塽豐段	2495	919	一般農業區	交通用地	6.953
1879	屏東縣	佳冬鄉	塽豐段	2496	919	一般農業區	水利用地	71.171
1880	屏東縣	佳冬鄉	塽豐段	2496	930	一般農業區	水利用地	49.076
1881	屏東縣	佳冬鄉	塽豐段	2497	917	一般農業區	農牧用地	697.733
1882	屏東縣	佳冬鄉	塽豐段	2497	912	一般農業區	農牧用地	1850.012
1883	屏東縣	佳冬鄉	塽豐段	2497	917	一般農業區	農牧用地	11.57
1884	屏東縣	佳冬鄉	塽豐段	1518	1249	一般農業區	農牧用地	833.006
1885	屏東縣	佳冬鄉	塽豐段	1518	1250	一般農業區	農牧用地	794.735



1886	屏東縣	佳冬鄉	塽豐段	1519	1246-1	一般農業區	農牧用地	87.953
1887	屏東縣	佳冬鄉	塽豐段	1519	1246	一般農業區	農牧用地	517.766
1888	屏東縣	佳冬鄉	塽豐段	1519	1247	一般農業區	農牧用地	490.154
1889	屏東縣	佳冬鄉	塽豐段	1520	1246-1	一般農業區	農牧用地	17.086
1890	屏東縣	佳冬鄉	塽豐段	1520	1246	一般農業區	農牧用地	975.722
1891	屏東縣	佳冬鄉	塽豐段	1520	1247	一般農業區	農牧用地	918.052
1892	屏東縣	佳冬鄉	塽豐段	1520	1245	一般農業區	農牧用地	0.678
1893	屏東縣	佳冬鄉	塽豐段	1521	1238	一般農業區	農牧用地	352.231
1894	屏東縣	佳冬鄉	塽豐段	1521	1238-1	一般農業區	農牧用地	65.047
1895	屏東縣	佳冬鄉	塽豐段	1521	1240-1	一般農業區	農牧用地	285.103
1896	屏東縣	佳冬鄉	塽豐段	1521	1240	一般農業區	農牧用地	52.595
1897	屏東縣	佳冬鄉	塽豐段	1521	1240-2	一般農業區	農牧用地	294.593
1898	屏東縣	佳冬鄉	塽豐段	1521	1240-3	一般農業區	農牧用地	56.275
1899	屏東縣	佳冬鄉	塽豐段	1521	1245	一般農業區	農牧用地	1157.36
1900	屏東縣	佳冬鄉	塽豐段	1522	1238-1	一般農業區	農牧用地	288.31
1901	屏東縣	佳冬鄉	塽豐段	1522	1239	一般農業區	農牧用地	16.239
1902	屏東縣	佳冬鄉	塽豐段	1522	1240	一般農業區	農牧用地	233.833
1903	屏東縣	佳冬鄉	塽豐段	1522	1240-3	一般農業區	農牧用地	241.221
1904	屏東縣	佳冬鄉	塽豐段	1522	1245	一般農業區	農牧用地	767.819
1905	屏東縣	佳冬鄉	塽豐段	1486-1	1134	一般農業區	水利用地	0.89
1906	屏東縣	佳冬鄉	塽豐段	1486-1	1130	一般農業區	水利用地	1.545
1907	屏東縣	佳冬鄉	塽豐段	1486-1	1249	一般農業區	水利用地	13.577
1908	屏東縣	佳冬鄉	塽豐段	1486-1	1246-1	一般農業區	水利用地	4.116
1909	屏東縣	佳冬鄉	塽豐段	1486-1	1239	一般農業區	水利用地	1.578
1910	屏東縣	佳冬鄉	塽豐段	1486-1	1816	一般農業區	水利用地	2.053
1911	屏東縣	佳冬鄉	塽豐段	1487	794-1	一般農業區	水利用地	0.545
1912	屏東縣	佳冬鄉	塽豐段	1487	794-1	一般農業區	水利用地	6.821
1913	屏東縣	佳冬鄉	塽豐段	1487	794	一般農業區	水利用地	59.053
1914	屏東縣	佳冬鄉	塽豐段	1737	854	一般農業區	農牧用地	2298.813
1915	屏東縣	佳冬鄉	塽豐段	1738	797	一般農業區	農牧用地	2387.258
1916	屏東縣	佳冬鄉	塽豐段	1738	796-1	一般農業區	農牧用地	1395.866
1917	屏東縣	佳冬鄉	塽豐段	1738	797-2	一般農業區	農牧用地	1985.726
1918	屏東縣	佳冬鄉	塽豐段	1738	854	一般農業區	農牧用地	4.074
1919	屏東縣	佳冬鄉	塽豐段	1738	796	一般農業區	農牧用地	1465.322
1920	屏東縣	佳冬鄉	塽豐段	1738-1	854	一般農業區	農牧用地	46.722
1921	屏東縣	佳冬鄉	塽豐段	1738-1	797-2	一般農業區	農牧用地	0.216
1922	屏東縣	佳冬鄉	塽豐段	1742	796-1	一般農業區	農牧用地	3.253
1923	屏東縣	佳冬鄉	塽豐段	1742	806	一般農業區	農牧用地	229.034
1924	屏東縣	佳冬鄉	塽豐段	1742	806-1	一般農業區	農牧用地	213.883
1925	屏東縣	佳冬鄉	塽豐段	1742	869-1	一般農業區	農牧用地	215.532
1926	屏東縣	佳冬鄉	塽豐段	1742	796	一般農業區	農牧用地	1.725
1927	屏東縣	佳冬鄉	塽豐段	1742	869	一般農業區	農牧用地	288.507
1928	屏東縣	佳冬鄉	塽豐段	2067	1268	一般農業區	水利用地	14.965
1929	屏東縣	佳冬鄉	塽豐段	2067	1275	一般農業區	水利用地	15.262
1930	屏東縣	佳冬鄉	塽豐段	2068	1268	一般農業區	甲種建築用地	0.006
1931	屏東縣	佳冬鄉	塽豐段	2069	1268	一般農業區	農牧用地	2123.861
1932	屏東縣	佳冬鄉	塽豐段	2069	1272	一般農業區	農牧用地	961.191
1933	屏東縣	佳冬鄉	塽豐段	2070	1268	一般農業區	墳墓用地	141.242
1934	屏東縣	佳冬鄉	塽豐段	2071	1275	一般農業區	農牧用地	332.499
1935	屏東縣	佳冬鄉	塽豐段	2071	1276	一般農業區	農牧用地	365.657
1936	屏東縣	佳冬鄉	塽豐段	2072	1275	一般農業區	農牧用地	303.726

1937	屏東縣	佳冬鄉	塽豐段	2072	1276	一般農業區	農牧用地	340.953
1938	屏東縣	佳冬鄉	塽豐段	2073	1275	一般農業區	農牧用地	298.858
1939	屏東縣	佳冬鄉	塽豐段	2073	1276	一般農業區	農牧用地	338.323
1940	屏東縣	佳冬鄉	塽豐段	2074	1275	一般農業區	農牧用地	340.418
1941	屏東縣	佳冬鄉	塽豐段	2074	1276	一般農業區	農牧用地	399.849
1942	屏東縣	佳冬鄉	塽豐段	2075	1275	一般農業區	農牧用地	1.383
1943	屏東縣	佳冬鄉	塽豐段	2075	1276	一般農業區	農牧用地	3.836
1944	屏東縣	佳冬鄉	塽豐段	2075	1281-1	一般農業區	農牧用地	285.461
1945	屏東縣	佳冬鄉	塽豐段	2076	1281-1	一般農業區	農牧用地	153.255
1946	屏東縣	佳冬鄉	塽豐段	2076	1283-3	一般農業區	農牧用地	4.136
1947	屏東縣	佳冬鄉	塽豐段	2691	1447	一般農業區	養殖用地	197.926
1948	屏東縣	佳冬鄉	塽豐段	2691	1467-4	一般農業區	養殖用地	127.923
1949	屏東縣	佳冬鄉	塽豐段	2691	1467-1	一般農業區	養殖用地	351.26
1950	屏東縣	佳冬鄉	塽豐段	2691	1467-3	一般農業區	養殖用地	347.913
1951	屏東縣	佳冬鄉	塽豐段	2691	1468-4	一般農業區	養殖用地	166.473
1952	屏東縣	佳冬鄉	塽豐段	2691	1468-2	一般農業區	養殖用地	503.712
1953	屏東縣	佳冬鄉	塽豐段	2692	1467-4	一般農業區	養殖用地	73.919
1954	屏東縣	佳冬鄉	塽豐段	2692	1467-1	一般農業區	養殖用地	42.949
1955	屏東縣	佳冬鄉	塽豐段	2692	1467	一般農業區	養殖用地	353.625
1956	屏東縣	佳冬鄉	塽豐段	2692	1467-3	一般農業區	養殖用地	40.893
1957	屏東縣	佳冬鄉	塽豐段	2692	1467-2	一般農業區	養殖用地	377.476
1958	屏東縣	佳冬鄉	塽豐段	2692	1468-2	一般農業區	養殖用地	39.942
1959	屏東縣	佳冬鄉	塽豐段	2692	1468-1	一般農業區	養殖用地	496.368
1960	屏東縣	佳冬鄉	塽豐段	2693	1466-2	一般農業區	養殖用地	825.552
1961	屏東縣	佳冬鄉	塽豐段	1727	1341	一般農業區	農牧用地	1947.567
1962	屏東縣	佳冬鄉	塽豐段	1728	1341	一般農業區	農牧用地	1414.842
1963	屏東縣	佳冬鄉	塽豐段	1684	1360	一般農業區	農牧用地	811.441
1964	屏東縣	佳冬鄉	塽豐段	1684	1354	一般農業區	農牧用地	1210.028
1965	屏東縣	佳冬鄉	塽豐段	1685	1360	一般農業區	農牧用地	1212.225
1966	屏東縣	佳冬鄉	塽豐段	1685	1355	一般農業區	農牧用地	2145.011
1967	屏東縣	佳冬鄉	塽豐段	1686	1353	一般農業區	農牧用地	937.256
1968	屏東縣	佳冬鄉	塽豐段	1686	1349	一般農業區	農牧用地	1508.753
1969	屏東縣	佳冬鄉	塽豐段	1687	1353	一般農業區	農牧用地	851.206
1970	屏東縣	佳冬鄉	塽豐段	1687	1349	一般農業區	農牧用地	1436.759
1971	屏東縣	佳冬鄉	塽豐段	1734-1	854-1	一般農業區	水利用地	0.131
1972	屏東縣	佳冬鄉	塽豐段	1734-1	854	一般農業區	水利用地	74.475
1973	屏東縣	佳冬鄉	塽豐段	1735	854-1	一般農業區	農牧用地	1110.719
1974	屏東縣	佳冬鄉	塽豐段	1736	854	一般農業區	農牧用地	1652.119
1975	屏東縣	佳冬鄉	塽豐段	1736	854-1	一般農業區	農牧用地	0.093
1976	屏東縣	佳冬鄉	塽豐段	2572	1409	一般農業區	農牧用地	27.767
1977	屏東縣	佳冬鄉	塽豐段	2572	1414	一般農業區	農牧用地	185.928
1978	屏東縣	佳冬鄉	塽豐段	2572	1410	一般農業區	農牧用地	61.31
1979	屏東縣	佳冬鄉	塽豐段	2572	1413	一般農業區	農牧用地	756.424
1980	屏東縣	佳冬鄉	塽豐段	2572	1411	一般農業區	農牧用地	57.357
1981	屏東縣	佳冬鄉	塽豐段	2572	1415	一般農業區	農牧用地	609.379
1982	屏東縣	佳冬鄉	塽豐段	2572	1412	一般農業區	農牧用地	55.423
1983	屏東縣	佳冬鄉	塽豐段	2572	1416	一般農業區	農牧用地	605.746
1984	屏東縣	佳冬鄉	塽豐段	2573	1414	一般農業區	農牧用地	260.943
1985	屏東縣	佳冬鄉	塽豐段	2573	1413	一般農業區	農牧用地	493.216
1986	屏東縣	佳冬鄉	塽豐段	2573	1415	一般農業區	農牧用地	390.71
1987	屏東縣	佳冬鄉	塽豐段	2573	1416	一般農業區	農牧用地	377.524

1988	屏東縣	佳冬鄉	塽豐段	2574	1426-1	一般農業區	農牧用地	1167.898
1989	屏東縣	佳冬鄉	塽豐段	2574	1426	一般農業區	農牧用地	1171.102
1990	屏東縣	佳冬鄉	塽豐段	2575	1432	一般農業區	農牧用地	1632.491
1991	屏東縣	佳冬鄉	塽豐段	2575	1433	一般農業區	農牧用地	649.608
1992	屏東縣	佳冬鄉	塽豐段	2576	1432	一般農業區	農牧用地	636.515
1993	屏東縣	佳冬鄉	塽豐段	2576	1427	一般農業區	農牧用地	337.296
1994	屏東縣	佳冬鄉	塽豐段	2576	1429	一般農業區	農牧用地	323.052
1995	屏東縣	佳冬鄉	塽豐段	2576	1430-1	一般農業區	農牧用地	181.881
1996	屏東縣	佳冬鄉	塽豐段	2576	1433	一般農業區	農牧用地	325.194
1997	屏東縣	佳冬鄉	塽豐段	2576	1431	一般農業區	農牧用地	244.457
1998	屏東縣	佳冬鄉	塽豐段	2577	1434	一般農業區	農牧用地	63.936
1999	屏東縣	佳冬鄉	塽豐段	2577	1427	一般農業區	農牧用地	608.891
2000	屏東縣	佳冬鄉	塽豐段	2577	1429	一般農業區	農牧用地	606.446
2001	屏東縣	佳冬鄉	塽豐段	2577	1430-1	一般農業區	農牧用地	382.106
2002	屏東縣	佳冬鄉	塽豐段	1745	874	一般農業區	農牧用地	891.009
2003	屏東縣	佳冬鄉	塽豐段	1745	877	一般農業區	農牧用地	578.652
2004	屏東縣	佳冬鄉	塽豐段	1745	877-1	一般農業區	農牧用地	8.815
2005	屏東縣	佳冬鄉	塽豐段	1746	874	一般農業區	農牧用地	710.598
2006	屏東縣	佳冬鄉	塽豐段	1746	875	一般農業區	農牧用地	549.323
2007	屏東縣	佳冬鄉	塽豐段	1746	877	一般農業區	農牧用地	451.036
2008	屏東縣	佳冬鄉	塽豐段	1746	876	一般農業區	農牧用地	514.477
2009	屏東縣	佳冬鄉	塽豐段	1746	877-1	一般農業區	農牧用地	201.53
2010	屏東縣	佳冬鄉	塽豐段	1747	875	一般農業區	農牧用地	1066.217
2011	屏東縣	佳冬鄉	塽豐段	1747	876	一般農業區	農牧用地	943.162
2012	屏東縣	佳冬鄉	塽豐段	1748	880-1	一般農業區	農牧用地	1935.058
2013	屏東縣	佳冬鄉	塽豐段	1748	880-2	一般農業區	農牧用地	617.149
2014	屏東縣	佳冬鄉	塽豐段	1749	880-1	一般農業區	農牧用地	8.528
2015	屏東縣	佳冬鄉	塽豐段	1749	880	一般農業區	農牧用地	1958.664
2016	屏東縣	佳冬鄉	塽豐段	1749	880-2	一般農業區	農牧用地	274.501
2017	屏東縣	佳冬鄉	塽豐段	2025	1255-2	一般農業區	農牧用地	31.207
2018	屏東縣	佳冬鄉	塽豐段	2025	1256	一般農業區	農牧用地	784.753
2019	屏東縣	佳冬鄉	塽豐段	2025	1259	一般農業區	農牧用地	279.485
2020	屏東縣	佳冬鄉	塽豐段	2026	1256	一般農業區	農牧用地	383.471
2021	屏東縣	佳冬鄉	塽豐段	2026	1259	一般農業區	農牧用地	11.925
2022	屏東縣	佳冬鄉	塽豐段	2026	1263	一般農業區	農牧用地	110.423
2023	屏東縣	佳冬鄉	塽豐段	2027	1256	一般農業區	農牧用地	396.943
2024	屏東縣	佳冬鄉	塽豐段	2027	1263	一般農業區	農牧用地	139.607
2025	屏東縣	佳冬鄉	塽豐段	2028	1263	一般農業區	農牧用地	86.196
2026	屏東縣	佳冬鄉	塽豐段	1489	794-1	暫未編定	暫未編定	3.041
2027	屏東縣	佳冬鄉	塽豐段	1490	794-1	暫未編定	暫未編定	408.778
2028	屏東縣	佳冬鄉	塽豐段	1490	794	暫未編定	暫未編定	1614.155
2029	屏東縣	佳冬鄉	塽豐段	1543-1	789-1	暫未編定	暫未編定	15.251
2030	屏東縣	佳冬鄉	塽豐段	1545	789	一般農業區	農牧用地	0.337
2031	屏東縣	佳冬鄉	塽豐段	1545-1	789	暫未編定	暫未編定	2965.099
2032	屏東縣	佳冬鄉	塽豐段	2126	1254	一般農業區	養殖用地	1185.732
2033	屏東縣	佳冬鄉	塽豐段	2127	1254	一般農業區	養殖用地	1441.657
2034	屏東縣	佳冬鄉	塽豐段	2128	1306	一般農業區	養殖用地	1485.91
2035	屏東縣	佳冬鄉	塽豐段	2129	1306	一般農業區	養殖用地	1454.09
2036	屏東縣	佳冬鄉	塽豐段	2149	1311	一般農業區	水利用地	27.536
2037	屏東縣	佳冬鄉	塽豐段	2149	1368	一般農業區	水利用地	10.417
2038	屏東縣	佳冬鄉	塽豐段	2149	1373	一般農業區	水利用地	7.449

2039	屏東縣	佳冬鄉	塽豐段	2149	1378	一般農業區	水利用地	0.523
2040	屏東縣	佳冬鄉	塽豐段	2150	1307	一般農業區	農牧用地	2015.622
2041	屏東縣	佳冬鄉	塽豐段	2151	1310	一般農業區	農牧用地	1313.948
2042	屏東縣	佳冬鄉	塽豐段	2152	1310	一般農業區	農牧用地	5.646
2043	屏東縣	佳冬鄉	塽豐段	2152	1368	一般農業區	農牧用地	28.377
2044	屏東縣	佳冬鄉	塽豐段	1548	788-1	一般農業區	農牧用地	2648.316
2045	屏東縣	佳冬鄉	塽豐段	1548-1	788-1	暫未編定	暫未編定	105.624
2046	屏東縣	佳冬鄉	塽豐段	1549	788-1	一般農業區	農牧用地	2328.258
2047	屏東縣	佳冬鄉	塽豐段	1549	787	一般農業區	農牧用地	1.564
2048	屏東縣	佳冬鄉	塽豐段	1550	786	一般農業區	農牧用地	400.631
2049	屏東縣	佳冬鄉	塽豐段	1550	785	一般農業區	農牧用地	400.754
2050	屏東縣	佳冬鄉	塽豐段	1550	787	一般農業區	農牧用地	264.253
2051	屏東縣	佳冬鄉	塽豐段	1550	787-1	一般農業區	農牧用地	259.063
2052	屏東縣	佳冬鄉	塽豐段	1551	786	一般農業區	農牧用地	494.886
2053	屏東縣	佳冬鄉	塽豐段	1551	1127	一般農業區	農牧用地	355.028
2054	屏東縣	佳冬鄉	塽豐段	1551	785	一般農業區	農牧用地	504.879
2055	屏東縣	佳冬鄉	塽豐段	1551	1128	一般農業區	農牧用地	355.469
2056	屏東縣	佳冬鄉	塽豐段	1551	787	一般農業區	農牧用地	150.798
2057	屏東縣	佳冬鄉	塽豐段	1551	844	一般農業區	農牧用地	1249.76
2058	屏東縣	佳冬鄉	塽豐段	1551	787-1	一般農業區	農牧用地	146.293
2059	屏東縣	佳冬鄉	塽豐段	1552	1127	一般農業區	農牧用地	540.656
2060	屏東縣	佳冬鄉	塽豐段	1552	1128	一般農業區	農牧用地	548.044
2061	屏東縣	佳冬鄉	塽豐段	1552	844	一般農業區	農牧用地	1094.902
2062	屏東縣	佳冬鄉	塽豐段	1553	1129	一般農業區	農牧用地	832.668
2063	屏東縣	佳冬鄉	塽豐段	1553	1190	一般農業區	農牧用地	617.072
2064	屏東縣	佳冬鄉	塽豐段	1553	1190-4	一般農業區	農牧用地	253.635
2065	屏東縣	佳冬鄉	塽豐段	2118	1289	一般農業區	農牧用地	1257.552
2066	屏東縣	佳冬鄉	塽豐段	2118	1293	一般農業區	農牧用地	564.097
2067	屏東縣	佳冬鄉	塽豐段	2118	1290	一般農業區	農牧用地	18.779
2068	屏東縣	佳冬鄉	塽豐段	2119	1289	一般農業區	農牧用地	1120.297
2069	屏東縣	佳冬鄉	塽豐段	2119	1296	一般農業區	農牧用地	13.848
2070	屏東縣	佳冬鄉	塽豐段	2119	1290	一般農業區	農牧用地	736.466
2071	屏東縣	佳冬鄉	塽豐段	2120	1296	一般農業區	農牧用地	1492.41
2072	屏東縣	佳冬鄉	塽豐段	2121	1296	一般農業區	農牧用地	1287.519
2073	屏東縣	佳冬鄉	塽豐段	2121	1298	一般農業區	農牧用地	36.976
2074	屏東縣	佳冬鄉	塽豐段	2122	1300	一般農業區	農牧用地	298.35
2075	屏東縣	佳冬鄉	塽豐段	2122	1298	一般農業區	農牧用地	3020.693
2076	屏東縣	佳冬鄉	塽豐段	2122	1254-1	一般農業區	農牧用地	24.177
2077	屏東縣	佳冬鄉	塽豐段	2122	1254-2	一般農業區	農牧用地	23.059
2078	屏東縣	佳冬鄉	塽豐段	2124	1254-1	一般農業區	養殖用地	530.856
2079	屏東縣	佳冬鄉	塽豐段	2124	1254	一般農業區	養殖用地	26.356
2080	屏東縣	佳冬鄉	塽豐段	2124	1254-2	一般農業區	養殖用地	575.064
2081	屏東縣	佳冬鄉	塽豐段	2125	1254	一般農業區	養殖用地	1435.926
2082	屏東縣	佳冬鄉	塽豐段	2615	1417	一般農業區	農牧用地	1595.567
2083	屏東縣	佳冬鄉	塽豐段	2616	1417	一般農業區	農牧用地	958.505
2084	屏東縣	佳冬鄉	塽豐段	2616	1422	一般農業區	農牧用地	4.679
2085	屏東縣	佳冬鄉	塽豐段	2616	1423	一般農業區	農牧用地	3.58
2086	屏東縣	佳冬鄉	塽豐段	2616	1424	一般農業區	農牧用地	0.381
2087	屏東縣	佳冬鄉	塽豐段	2617	1422	一般農業區	農牧用地	237.36
2088	屏東縣	佳冬鄉	塽豐段	2617	1423	一般農業區	農牧用地	239.358
2089	屏東縣	佳冬鄉	塽豐段	2617	1424	一般農業區	農牧用地	162.168

2090	屏東縣	佳冬鄉	塽豐段	2618	1422	一般農業區	農牧用地	278.455
2091	屏東縣	佳冬鄉	塽豐段	2618	1423	一般農業區	農牧用地	284.938
2092	屏東縣	佳冬鄉	塽豐段	2618	1424	一般農業區	農牧用地	175.388
2093	屏東縣	佳冬鄉	塽豐段	2154	1368	一般農業區	農牧用地	308.295
2094	屏東縣	佳冬鄉	塽豐段	2154	1373	一般農業區	農牧用地	533.595
2095	屏東縣	佳冬鄉	塽豐段	2154	1376	一般農業區	農牧用地	292.487
2096	屏東縣	佳冬鄉	塽豐段	2539	929	一般農業區	水利用地	5.336
2097	屏東縣	佳冬鄉	塽豐段	2539	929	一般農業區	水利用地	52.897
2098	屏東縣	佳冬鄉	塽豐段	2539	931-1	一般農業區	水利用地	1.124
2099	屏東縣	佳冬鄉	塽豐段	2539	907	一般農業區	水利用地	11.071
2100	屏東縣	佳冬鄉	塽豐段	2539	905	一般農業區	水利用地	6.091
2101	屏東縣	佳冬鄉	塽豐段	2539	1401-1	一般農業區	水利用地	12.987
2102	屏東縣	佳冬鄉	塽豐段	2539	1402	一般農業區	水利用地	6.513
2103	屏東縣	佳冬鄉	塽豐段	2539	1406	一般農業區	水利用地	8.625
2104	屏東縣	佳冬鄉	塽豐段	2539	1404	一般農業區	水利用地	4.35
2105	屏東縣	佳冬鄉	塽豐段	2539	1408	一般農業區	水利用地	1.869
2106	屏東縣	佳冬鄉	塽豐段	2539	1409	一般農業區	水利用地	0.313
2107	屏東縣	佳冬鄉	塽豐段	2539	1409	一般農業區	水利用地	1.962
2108	屏東縣	佳冬鄉	塽豐段	2539	1426-1	一般農業區	水利用地	6.965
2109	屏東縣	佳冬鄉	塽豐段	2539	1432	一般農業區	水利用地	8.673
2110	屏東縣	佳冬鄉	塽豐段	2539	1432	一般農業區	水利用地	2.188
2111	屏東縣	佳冬鄉	塽豐段	2540	929	一般農業區	農牧用地	796.985
2112	屏東縣	佳冬鄉	塽豐段	2540	930	一般農業區	農牧用地	1458.337
2113	屏東縣	佳冬鄉	塽豐段	2541	929	一般農業區	農牧用地	1289.623
2114	屏東縣	佳冬鄉	塽豐段	2541	930	一般農業區	農牧用地	1123.851
2115	屏東縣	佳冬鄉	塽豐段	2542	929	一般農業區	農牧用地	567.502
2116	屏東縣	佳冬鄉	塽豐段	2542	930	一般農業區	農牧用地	459.511
2117	屏東縣	佳冬鄉	塽豐段	2543	931-1	一般農業區	農牧用地	873.191
2118	屏東縣	佳冬鄉	塽豐段	2543	931	一般農業區	農牧用地	1317.477
2119	屏東縣	佳冬鄉	塽豐段	2544	931-1	一般農業區	農牧用地	815.624
2120	屏東縣	佳冬鄉	塽豐段	2544	931	一般農業區	農牧用地	1072.65
2121	屏東縣	佳冬鄉	塽豐段	2544	872	一般農業區	農牧用地	18.083
2122	屏東縣	佳冬鄉	塽豐段	2545	871	一般農業區	農牧用地	345.326
2123	屏東縣	佳冬鄉	塽豐段	2545	872	一般農業區	農牧用地	1336.032
2124	屏東縣	佳冬鄉	塽豐段	2612	1419	一般農業區	農牧用地	2352.903
2125	屏東縣	佳冬鄉	塽豐段	2612	1418	一般農業區	農牧用地	25.485
2126	屏東縣	佳冬鄉	塽豐段	2613	1418	一般農業區	農牧用地	2319.164
2127	屏東縣	佳冬鄉	塽豐段	2614	1418	一般農業區	農牧用地	1187.174
2128	屏東縣	佳冬鄉	塽豐段	2614	1417	一般農業區	農牧用地	957.583
2129	屏東縣	佳冬鄉	塽豐段	2729	932	一般農業區	農牧用地	576.187
2130	屏東縣	佳冬鄉	塽豐段	2729	956-7	一般農業區	農牧用地	64.636
2131	屏東縣	佳冬鄉	塽豐段	2730	932	一般農業區	農牧用地	395.588
2132	屏東縣	佳冬鄉	塽豐段	2730	956-6	一般農業區	農牧用地	682.005
2133	屏東縣	佳冬鄉	塽豐段	2730	956-7	一般農業區	農牧用地	226.608
2134	屏東縣	佳冬鄉	塽豐段	2730	956-8	一般農業區	農牧用地	398.734
2135	屏東縣	佳冬鄉	塽豐段	2730	956-9	一般農業區	農牧用地	496.217
2136	屏東縣	佳冬鄉	塽豐段	2731	956-6	一般農業區	農牧用地	9.306
2137	屏東縣	佳冬鄉	塽豐段	2731	956-4	一般農業區	農牧用地	1121.41
2138	屏東縣	佳冬鄉	塽豐段	2731	956	一般農業區	農牧用地	0.274
2139	屏東縣	佳冬鄉	塽豐段	2731	956-12	一般農業區	農牧用地	241.807
2140	屏東縣	佳冬鄉	塽豐段	2732	956-4	一般農業區	農牧用地	11.367

2141	屏東縣	佳冬鄉	塽豐段	1491	794-1	暫未編定	暫未編定	1123.758
2142	屏東縣	佳冬鄉	塽豐段	1491	794	暫未編定	暫未編定	997.317
2143	屏東縣	佳冬鄉	塽豐段	1569	1224	一般農業區	農牧用地	1134.276
2144	屏東縣	佳冬鄉	塽豐段	1569	1225	一般農業區	農牧用地	308.665
2145	屏東縣	佳冬鄉	塽豐段	1569	1225-1	一般農業區	農牧用地	532.967
2146	屏東縣	佳冬鄉	塽豐段	1569	1225-6	一般農業區	農牧用地	281.761
2147	屏東縣	佳冬鄉	塽豐段	2589	934	一般農業區	農牧用地	2253.345
2148	屏東縣	佳冬鄉	塽豐段	2590	934	一般農業區	農牧用地	2667.652
2149	屏東縣	佳冬鄉	塽豐段	2590	939	一般農業區	農牧用地	22.256
2150	屏東縣	佳冬鄉	塽豐段	2590	933-1	一般農業區	農牧用地	10.484
2151	屏東縣	佳冬鄉	塽豐段	2590	933	一般農業區	農牧用地	8.185
2152	屏東縣	佳冬鄉	塽豐段	2594	936-1	一般農業區	農牧用地	413.417
2153	屏東縣	佳冬鄉	塽豐段	2594	952-1	一般農業區	農牧用地	126.436
2154	屏東縣	佳冬鄉	塽豐段	2594	936	一般農業區	農牧用地	397.545
2155	屏東縣	佳冬鄉	塽豐段	2594	952	一般農業區	農牧用地	117.336
2156	屏東縣	佳冬鄉	塽豐段	2594	938	一般農業區	農牧用地	441.035
2157	屏東縣	佳冬鄉	塽豐段	2594	953	一般農業區	農牧用地	120.428
2158	屏東縣	佳冬鄉	塽豐段	2594	937	一般農業區	農牧用地	350.92
2159	屏東縣	佳冬鄉	塽豐段	2594	937-1	一般農業區	農牧用地	101.874
2160	屏東縣	佳冬鄉	塽豐段	2595	952-1	一般農業區	農牧用地	452.488
2161	屏東縣	佳冬鄉	塽豐段	2595	952	一般農業區	農牧用地	381.601
2162	屏東縣	佳冬鄉	塽豐段	2595	953	一般農業區	農牧用地	444.302
2163	屏東縣	佳冬鄉	塽豐段	2595	937-1	一般農業區	農牧用地	432.709
2164	屏東縣	佳冬鄉	塽豐段	2596	952-1	一般農業區	農牧用地	498.558
2165	屏東縣	佳冬鄉	塽豐段	2596	951	一般農業區	農牧用地	129.76
2166	屏東縣	佳冬鄉	塽豐段	2596	952	一般農業區	農牧用地	427.083
2167	屏東縣	佳冬鄉	塽豐段	2596	953	一般農業區	農牧用地	512.88
2168	屏東縣	佳冬鄉	塽豐段	2596	953-1	一般農業區	農牧用地	101.006
2169	屏東縣	佳冬鄉	塽豐段	2596	937-1	一般農業區	農牧用地	511.761
2170	屏東縣	佳冬鄉	塽豐段	2597	951	一般農業區	農牧用地	1127.412
2171	屏東縣	佳冬鄉	塽豐段	2597	953-1	一般農業區	農牧用地	1186.245
2172	屏東縣	佳冬鄉	塽豐段	2598	951	一般農業區	農牧用地	769.105
2173	屏東縣	佳冬鄉	塽豐段	2598	949	一般農業區	農牧用地	117.721
2174	屏東縣	佳冬鄉	塽豐段	2598	949-1	一般農業區	農牧用地	81.278
2175	屏東縣	佳冬鄉	塽豐段	2598	953-1	一般農業區	農牧用地	814.32
2176	屏東縣	佳冬鄉	塽豐段	2598	950	一般農業區	農牧用地	111.905
2177	屏東縣	佳冬鄉	塽豐段	2599	949	一般農業區	農牧用地	698.373
2178	屏東縣	佳冬鄉	塽豐段	2599	949-1	一般農業區	農牧用地	539.221
2179	屏東縣	佳冬鄉	塽豐段	2599	950	一般農業區	農牧用地	764.278
2180	屏東縣	佳冬鄉	塽豐段	2600	949	一般農業區	農牧用地	392.811
2181	屏東縣	佳冬鄉	塽豐段	2600	949-1	一般農業區	農牧用地	325.233
2182	屏東縣	佳冬鄉	塽豐段	2600	950	一般農業區	農牧用地	433.906
2183	屏東縣	佳冬鄉	塽豐段	2601	949	一般農業區	農牧用地	388.329
2184	屏東縣	佳冬鄉	塽豐段	2601	949-1	一般農業區	農牧用地	339.688
2185	屏東縣	佳冬鄉	塽豐段	2601	950	一般農業區	農牧用地	436.06
2186	屏東縣	佳冬鄉	塽豐段	2602	949	一般農業區	農牧用地	376.906
2187	屏東縣	佳冬鄉	塽豐段	2602	949-1	一般農業區	農牧用地	348.124
2188	屏東縣	佳冬鄉	塽豐段	2602	950	一般農業區	農牧用地	430.404
2189	屏東縣	佳冬鄉	塽豐段	2603	949	一般農業區	農牧用地	265.9
2190	屏東縣	佳冬鄉	塽豐段	2603	947	一般農業區	農牧用地	58.881
2191	屏東縣	佳冬鄉	塽豐段	2603	949-1	一般農業區	農牧用地	257.944

2192	屏東縣	佳冬鄉	塽豐段	2603	948	一般農業區	農牧用地	94.3
2193	屏東縣	佳冬鄉	塽豐段	2603	950	一般農業區	農牧用地	309.58
2194	屏東縣	佳冬鄉	塽豐段	2604	947	一般農業區	農牧用地	805.691
2195	屏東縣	佳冬鄉	塽豐段	2604	948	一般農業區	農牧用地	1344.704
2196	屏東縣	佳冬鄉	塽豐段	2604	948-2	一般農業區	農牧用地	60.406
2197	屏東縣	佳冬鄉	塽豐段	2605	947	一般農業區	農牧用地	543.825
2198	屏東縣	佳冬鄉	塽豐段	2605	947-5	一般農業區	農牧用地	23.727
2199	屏東縣	佳冬鄉	塽豐段	2605	947-1	一般農業區	農牧用地	21.322
2200	屏東縣	佳冬鄉	塽豐段	2605	948	一般農業區	農牧用地	917.456
2201	屏東縣	佳冬鄉	塽豐段	2605	947-4	一般農業區	農牧用地	16.76
2202	屏東縣	佳冬鄉	塽豐段	2605	947-2	一般農業區	農牧用地	18.911
2203	屏東縣	佳冬鄉	塽豐段	2605	947-3	一般農業區	農牧用地	19.756
2204	屏東縣	佳冬鄉	塽豐段	2605	948-2	一般農業區	農牧用地	131.959
2205	屏東縣	佳冬鄉	塽豐段	2606	947-5	一般農業區	農牧用地	351.836
2206	屏東縣	佳冬鄉	塽豐段	2606	944	一般農業區	農牧用地	101.407
2207	屏東縣	佳冬鄉	塽豐段	2606	947-1	一般農業區	農牧用地	359.643
2208	屏東縣	佳冬鄉	塽豐段	2606	947-4	一般農業區	農牧用地	350.033
2209	屏東縣	佳冬鄉	塽豐段	2606	947-2	一般農業區	農牧用地	345.202
2210	屏東縣	佳冬鄉	塽豐段	2606	947-3	一般農業區	農牧用地	509.196
2211	屏東縣	佳冬鄉	塽豐段	2606	946	一般農業區	農牧用地	31.229
2212	屏東縣	佳冬鄉	塽豐段	2606	946-1	一般農業區	農牧用地	8.539
2213	屏東縣	佳冬鄉	塽豐段	2607	944	一般農業區	農牧用地	1561.075
2214	屏東縣	佳冬鄉	塽豐段	2607	946	一般農業區	農牧用地	734.289
2215	屏東縣	佳冬鄉	塽豐段	2607	946-1	一般農業區	農牧用地	185.2
2216	屏東縣	佳冬鄉	塽豐段	2608	944	一般農業區	農牧用地	1471.25
2217	屏東縣	佳冬鄉	塽豐段	2608	946	一般農業區	農牧用地	211.191
2218	屏東縣	佳冬鄉	塽豐段	2608	945	一般農業區	農牧用地	530.408
2219	屏東縣	佳冬鄉	塽豐段	2608	946-1	一般農業區	農牧用地	49.165
2220	屏東縣	佳冬鄉	塽豐段	2609	944	一般農業區	農牧用地	1113.648
2221	屏東縣	佳冬鄉	塽豐段	2609	945	一般農業區	農牧用地	657.476
2222	屏東縣	佳冬鄉	塽豐段	2610	1419	一般農業區	農牧用地	1003.372
2223	屏東縣	佳冬鄉	塽豐段	2610	945	一般農業區	農牧用地	2.33
2224	屏東縣	佳冬鄉	塽豐段	2611	1419	一般農業區	農牧用地	2057.882
2225	屏東縣	佳冬鄉	塽豐段	1540	789-2	暫未編定	暫未編定	546.37
2226	屏東縣	佳冬鄉	塽豐段	1540	789-1	暫未編定	暫未編定	737.162
2227	屏東縣	佳冬鄉	塽豐段	1541	789-2	暫未編定	暫未編定	612.813
2228	屏東縣	佳冬鄉	塽豐段	1541	789-1	暫未編定	暫未編定	751.606
2229	屏東縣	佳冬鄉	塽豐段	1542	789-2	暫未編定	暫未編定	616.367
2230	屏東縣	佳冬鄉	塽豐段	1542	789-1	暫未編定	暫未編定	749.696
2231	屏東縣	佳冬鄉	塽豐段	2546	871-1	一般農業區	農牧用地	271.366
2232	屏東縣	佳冬鄉	塽豐段	2546	871	一般農業區	農牧用地	0.104
2233	屏東縣	佳冬鄉	塽豐段	2546	872	一般農業區	農牧用地	1088.043
2234	屏東縣	佳冬鄉	塽豐段	1554	1129	一般農業區	農牧用地	1465.176
2235	屏東縣	佳冬鄉	塽豐段	1554	1190	一般農業區	農牧用地	1085.903
2236	屏東縣	佳冬鄉	塽豐段	1554	1190-4	一般農業區	農牧用地	211.805
2237	屏東縣	佳冬鄉	塽豐段	1570	1224	一般農業區	農牧用地	607.599
2238	屏東縣	佳冬鄉	塽豐段	1570	1225-1	一般農業區	農牧用地	489.922
2239	屏東縣	佳冬鄉	塽豐段	1570	1225-6	一般農業區	農牧用地	251.763
2240	屏東縣	佳冬鄉	塽豐段	1762	1325	一般農業區	農牧用地	304.696
2241	屏東縣	佳冬鄉	塽豐段	1762	1326	一般農業區	農牧用地	407.701
2242	屏東縣	佳冬鄉	塽豐段	1762	1325-1	一般農業區	農牧用地	550.697

2243	屏東縣	佳冬鄉	塽豐段	1763	1326	一般農業區	農牧用地	1107.333
2244	屏東縣	佳冬鄉	塽豐段	1764	1349	一般農業區	水利用地	61.874
2245	屏東縣	佳冬鄉	塽豐段	1764	1345	一般農業區	水利用地	0.007
2246	屏東縣	佳冬鄉	塽豐段	2547	873	一般農業區	農牧用地	1119.888
2247	屏東縣	佳冬鄉	塽豐段	2547	871-1	一般農業區	農牧用地	17.594
2248	屏東縣	佳冬鄉	塽豐段	2547	872	一般農業區	農牧用地	17.673
2249	屏東縣	佳冬鄉	塽豐段	2548	873	一般農業區	農牧用地	1872.076
2250	屏東縣	佳冬鄉	塽豐段	2549	873	一般農業區	農牧用地	1.974
2251	屏東縣	佳冬鄉	塽豐段	2549	902	一般農業區	農牧用地	1742.677
2252	屏東縣	佳冬鄉	塽豐段	2549	902-1	一般農業區	農牧用地	1263.209
2253	屏東縣	佳冬鄉	塽豐段	2550	902	一般農業區	農牧用地	982.975
2254	屏東縣	佳冬鄉	塽豐段	2550	903	一般農業區	農牧用地	12.979
2255	屏東縣	佳冬鄉	塽豐段	2550	902-1	一般農業區	農牧用地	606.111
2256	屏東縣	佳冬鄉	塽豐段	2567	1402	一般農業區	農牧用地	2887.394
2257	屏東縣	佳冬鄉	塽豐段	2568	1406	一般農業區	農牧用地	2786.634
2258	屏東縣	佳冬鄉	塽豐段	2569	1404	一般農業區	農牧用地	129.419
2259	屏東縣	佳冬鄉	塽豐段	2569	1405	一般農業區	農牧用地	395.375
2260	屏東縣	佳冬鄉	塽豐段	2569	1405-1	一般農業區	農牧用地	386.785
2261	屏東縣	佳冬鄉	塽豐段	2569	1408	一般農業區	農牧用地	26.805
2262	屏東縣	佳冬鄉	塽豐段	2569	1407-1	一般農業區	農牧用地	395.776
2263	屏東縣	佳冬鄉	塽豐段	2569	1407	一般農業區	農牧用地	1794.098
2264	屏東縣	佳冬鄉	塽豐段	2570	1408	一般農業區	農牧用地	2166.888
2265	屏東縣	佳冬鄉	塽豐段	2571	1409	一般農業區	農牧用地	346.907
2266	屏東縣	佳冬鄉	塽豐段	2571	1410	一般農業區	農牧用地	733.704
2267	屏東縣	佳冬鄉	塽豐段	2571	1411	一般農業區	農牧用地	574.472
2268	屏東縣	佳冬鄉	塽豐段	2571	1412	一般農業區	農牧用地	582.639
2269	屏東縣	佳冬鄉	塽豐段	1706	810-1	一般農業區	農牧用地	134.861
2270	屏東縣	佳冬鄉	塽豐段	1706	808	一般農業區	農牧用地	0.344
2271	屏東縣	佳冬鄉	塽豐段	1706	810-2	一般農業區	農牧用地	779.915
2272	屏東縣	佳冬鄉	塽豐段	1706	808	一般農業區	農牧用地	4.674
2273	屏東縣	佳冬鄉	塽豐段	1706	809	一般農業區	農牧用地	27.68
2274	屏東縣	佳冬鄉	塽豐段	1706	810	一般農業區	農牧用地	942.244
2275	屏東縣	佳冬鄉	塽豐段	1708	811-1	一般農業區	農牧用地	167.604
2276	屏東縣	佳冬鄉	塽豐段	1708	811	一般農業區	農牧用地	704.797
2277	屏東縣	佳冬鄉	塽豐段	1708	879	一般農業區	農牧用地	881.959
2278	屏東縣	佳冬鄉	塽豐段	1709	894	一般農業區	農牧用地	664.802
2279	屏東縣	佳冬鄉	塽豐段	1710	894	一般農業區	農牧用地	904.345
2280	屏東縣	佳冬鄉	塽豐段	1711	894	一般農業區	農牧用地	908.327
2281	屏東縣	佳冬鄉	塽豐段	1712	894	一般農業區	農牧用地	906.158
2282	屏東縣	佳冬鄉	塽豐段	1713	894	一般農業區	農牧用地	20.386
2283	屏東縣	佳冬鄉	塽豐段	1713	896	一般農業區	農牧用地	712.398
2284	屏東縣	佳冬鄉	塽豐段	1713	894	一般農業區	農牧用地	28.66
2285	屏東縣	佳冬鄉	塽豐段	1713	897	一般農業區	農牧用地	1127.558
2286	屏東縣	佳冬鄉	塽豐段	1714	896	一般農業區	農牧用地	583.474
2287	屏東縣	佳冬鄉	塽豐段	1714	897	一般農業區	農牧用地	910.354
2288	屏東縣	佳冬鄉	塽豐段	1715	1316	一般農業區	農牧用地	376.61
2289	屏東縣	佳冬鄉	塽豐段	1715	896	一般農業區	農牧用地	17.009
2290	屏東縣	佳冬鄉	塽豐段	1715	898	一般農業區	農牧用地	1487.282
2291	屏東縣	佳冬鄉	塽豐段	1715	897	一般農業區	農牧用地	32.819
2292	屏東縣	佳冬鄉	塽豐段	1716	1316	一般農業區	農牧用地	417.882
2293	屏東縣	佳冬鄉	塽豐段	1716	898	一般農業區	農牧用地	797.759



2294	屏東縣	佳冬鄉	塽豐段	1716	900	一般農業區	農牧用地	719.164
2295	屏東縣	佳冬鄉	塽豐段	1717	1316	一般農業區	農牧用地	15.254
2296	屏東縣	佳冬鄉	塽豐段	1717	900	一般農業區	農牧用地	1375.85
2297	屏東縣	佳冬鄉	塽豐段	1718	1337-1	一般農業區	農牧用地	480.102
2298	屏東縣	佳冬鄉	塽豐段	1718	900	一般農業區	農牧用地	134.24
2299	屏東縣	佳冬鄉	塽豐段	1718	1335	一般農業區	農牧用地	1869.185
2300	屏東縣	佳冬鄉	塽豐段	1719	1337-1	一般農業區	農牧用地	372.711
2301	屏東縣	佳冬鄉	塽豐段	1719	1335	一般農業區	農牧用地	1518.606
2302	屏東縣	佳冬鄉	塽豐段	1720	1334	一般農業區	農牧用地	2681.504
2303	屏東縣	佳冬鄉	塽豐段	1720	1337-1	一般農業區	農牧用地	10.317
2304	屏東縣	佳冬鄉	塽豐段	1720	1335	一般農業區	農牧用地	66.193
2305	屏東縣	佳冬鄉	塽豐段	1721	1318	一般農業區	農牧用地	793.446
2306	屏東縣	佳冬鄉	塽豐段	1721	1334	一般農業區	農牧用地	100.689
2307	屏東縣	佳冬鄉	塽豐段	1722	1318	一般農業區	農牧用地	906.534
2308	屏東縣	佳冬鄉	塽豐段	1723	1318	一般農業區	農牧用地	81.17
2309	屏東縣	佳冬鄉	塽豐段	1723	1319-1	一般農業區	農牧用地	254.881
2310	屏東縣	佳冬鄉	塽豐段	1723	1319-3	一般農業區	農牧用地	309.243
2311	屏東縣	佳冬鄉	塽豐段	1723	1319-2	一般農業區	農牧用地	298.874
2312	屏東縣	佳冬鄉	塽豐段	1723	1319-4	一般農業區	農牧用地	302.091
2313	屏東縣	佳冬鄉	塽豐段	1723	1319-5	一般農業區	農牧用地	292.92
2314	屏東縣	佳冬鄉	塽豐段	1723	1319-8	一般農業區	農牧用地	299.892
2315	屏東縣	佳冬鄉	塽豐段	1723	1319	一般農業區	農牧用地	289.403
2316	屏東縣	佳冬鄉	塽豐段	1723	1319-7	一般農業區	農牧用地	294.437
2317	屏東縣	佳冬鄉	塽豐段	1723	1319-6	一般農業區	農牧用地	292.641
2318	屏東縣	佳冬鄉	塽豐段	1724	1319-1	一般農業區	農牧用地	5.362
2319	屏東縣	佳冬鄉	塽豐段	1724	1319-2	一般農業區	農牧用地	12.836
2320	屏東縣	佳冬鄉	塽豐段	1724	1339	一般農業區	農牧用地	367.487
2321	屏東縣	佳冬鄉	塽豐段	1724	1340	一般農業區	農牧用地	500.735
2322	屏東縣	佳冬鄉	塽豐段	1724	1319-5	一般農業區	農牧用地	14.302
2323	屏東縣	佳冬鄉	塽豐段	1724	1340-1	一般農業區	農牧用地	466.036
2324	屏東縣	佳冬鄉	塽豐段	1724	1319	一般農業區	農牧用地	13.196
2325	屏東縣	佳冬鄉	塽豐段	1724	1319-6	一般農業區	農牧用地	10.697
2326	屏東縣	佳冬鄉	塽豐段	1724	1340-2	一般農業區	農牧用地	427.154
2327	屏東縣	佳冬鄉	塽豐段	1543	789-2	暫未編定	暫未編定	58.516
2328	屏東縣	佳冬鄉	塽豐段	1543	789-1	暫未編定	暫未編定	20.94
2329	屏東縣	佳冬鄉	塽豐段	2582	903	一般農業區	水利用地	238.967
2330	屏東縣	佳冬鄉	塽豐段	2582	904	一般農業區	水利用地	0.159
2331	屏東縣	佳冬鄉	塽豐段	2582	947-5	一般農業區	水利用地	1.063
2332	屏東縣	佳冬鄉	塽豐段	2583	926	一般農業區	農牧用地	1702.911
2333	屏東縣	佳冬鄉	塽豐段	2583	928-5	一般農業區	農牧用地	450.368
2334	屏東縣	佳冬鄉	塽豐段	2583	982	一般農業區	農牧用地	109.235
2335	屏東縣	佳冬鄉	塽豐段	2584	926	一般農業區	農牧用地	618.43
2336	屏東縣	佳冬鄉	塽豐段	2584	927	一般農業區	農牧用地	510.283
2337	屏東縣	佳冬鄉	塽豐段	2584	982	一般農業區	農牧用地	976.925
2338	屏東縣	佳冬鄉	塽豐段	2585	927	一般農業區	農牧用地	554.349
2339	屏東縣	佳冬鄉	塽豐段	2585	928	一般農業區	農牧用地	7.163
2340	屏東縣	佳冬鄉	塽豐段	2585	982	一般農業區	農牧用地	453.166
2341	屏東縣	佳冬鄉	塽豐段	2585	928-2	一般農業區	農牧用地	2.309
2342	屏東縣	佳冬鄉	塽豐段	2585	928-3	一般農業區	農牧用地	4.926
2343	屏東縣	佳冬鄉	塽豐段	2586	928	一般農業區	農牧用地	3135.294
2344	屏東縣	佳冬鄉	塽豐段	2586	934	一般農業區	農牧用地	11.842

2345	屏東縣	佳冬鄉	塽豐段	2586	928-2	一般農業區	農牧用地	1000.36
2346	屏東縣	佳冬鄉	塽豐段	2586	928-1	一般農業區	農牧用地	643.955
2347	屏東縣	佳冬鄉	塽豐段	2586	928-3	一般農業區	農牧用地	730.134
2348	屏東縣	佳冬鄉	塽豐段	2155	1373	一般農業區	農牧用地	518.611
2349	屏東縣	佳冬鄉	塽豐段	2155	1378	一般農業區	農牧用地	18.157
2350	屏東縣	佳冬鄉	塽豐段	2155	1376	一般農業區	農牧用地	9.463
2351	屏東縣	佳冬鄉	塽豐段	2155	1374	一般農業區	農牧用地	289.234
2352	屏東縣	佳冬鄉	塽豐段	2155	1379	一般農業區	農牧用地	5.506
2353	屏東縣	佳冬鄉	塽豐段	2156	1378	一般農業區	農牧用地	958.338
2354	屏東縣	佳冬鄉	塽豐段	2156	1379	一般農業區	農牧用地	161.55
2355	屏東縣	佳冬鄉	塽豐段	1766	1256	一般農業區	水利用地	46.865
2356	屏東縣	佳冬鄉	塽豐段	1766	1259	一般農業區	水利用地	16.734
2357	屏東縣	佳冬鄉	塽豐段	1766	1272	一般農業區	水利用地	36.658
2358	屏東縣	佳冬鄉	塽豐段	1766	1289	一般農業區	水利用地	15.066
2359	屏東縣	佳冬鄉	塽豐段	1766	1293	一般農業區	水利用地	7.33
2360	屏東縣	佳冬鄉	塽豐段	1743	806	一般農業區	農牧用地	448.847
2361	屏東縣	佳冬鄉	塽豐段	1743	878	一般農業區	農牧用地	17.165
2362	屏東縣	佳冬鄉	塽豐段	1743	806-1	一般農業區	農牧用地	432.353
2363	屏東縣	佳冬鄉	塽豐段	1743	878-3	一般農業區	農牧用地	22.444
2364	屏東縣	佳冬鄉	塽豐段	1743	869-1	一般農業區	農牧用地	429.043
2365	屏東縣	佳冬鄉	塽豐段	1743	878-2	一般農業區	農牧用地	21.633
2366	屏東縣	佳冬鄉	塽豐段	1743	869	一般農業區	農牧用地	552.985
2367	屏東縣	佳冬鄉	塽豐段	1743	878-1	一般農業區	農牧用地	10.869
2368	屏東縣	佳冬鄉	塽豐段	1744	878	一般農業區	農牧用地	676.548
2369	屏東縣	佳冬鄉	塽豐段	1744	878-3	一般農業區	農牧用地	661.962
2370	屏東縣	佳冬鄉	塽豐段	1744	878-2	一般農業區	農牧用地	651.204
2371	屏東縣	佳冬鄉	塽豐段	1744	878-1	一般農業區	農牧用地	425.977
2372	屏東縣	佳冬鄉	塽豐段	2199	917	一般農業區	水利用地	35.89
2373	屏東縣	佳冬鄉	塽豐段	2199	917	一般農業區	水利用地	14.484
2374	屏東縣	佳冬鄉	塽豐段	2199	912	一般農業區	水利用地	50.426
2375	屏東縣	佳冬鄉	塽豐段	2199	917	一般農業區	水利用地	0.732
2376	屏東縣	佳冬鄉	塽豐段	2199	870	一般農業區	水利用地	0.385
2377	屏東縣	佳冬鄉	塽豐段	2199	870	一般農業區	水利用地	9.219
2378	屏東縣	佳冬鄉	塽豐段	2199	883	一般農業區	水利用地	0.542
2379	屏東縣	佳冬鄉	塽豐段	2199	883	一般農業區	水利用地	0.471
2380	屏東縣	佳冬鄉	塽豐段	2199	884-4	一般農業區	水利用地	20.182
2381	屏東縣	佳冬鄉	塽豐段	2199	884-1	一般農業區	水利用地	48.987
2382	屏東縣	佳冬鄉	塽豐段	2199	884	一般農業區	水利用地	33.596
2383	屏東縣	佳冬鄉	塽豐段	2199	884-3	一般農業區	水利用地	6.487
2384	屏東縣	佳冬鄉	塽豐段	2199	887-1	一般農業區	水利用地	49.947
2385	屏東縣	佳冬鄉	塽豐段	2199	889	一般農業區	水利用地	0.016
2386	屏東縣	佳冬鄉	塽豐段	2199	901	一般農業區	水利用地	10.165
2387	屏東縣	佳冬鄉	塽豐段	2199	901-1	一般農業區	水利用地	12.413
2388	屏東縣	佳冬鄉	塽豐段	2199	1329	一般農業區	水利用地	31.215
2389	屏東縣	佳冬鄉	塽豐段	2199	1328	一般農業區	水利用地	17.748
2390	屏東縣	佳冬鄉	塽豐段	2199	1327	一般農業區	水利用地	56.43
2391	屏東縣	佳冬鄉	塽豐段	2199	1327-1	一般農業區	水利用地	0.922
2392	屏東縣	佳冬鄉	塽豐段	2199	1395	一般農業區	水利用地	73.191
2393	屏東縣	佳冬鄉	塽豐段	2078	1283-3	一般農業區	農牧用地	222.151
2394	屏東縣	佳冬鄉	塽豐段	2078	1283-2	一般農業區	農牧用地	26.593
2395	屏東縣	佳冬鄉	塽豐段	2078	1283	一般農業區	農牧用地	148.762

2396	屏東縣	佳冬鄉	塽豐段	2741	1004	一般農業區	養殖用地	83.721
2397	屏東縣	佳冬鄉	塽豐段	2741	1465-1	一般農業區	養殖用地	928.096
2398	屏東縣	佳冬鄉	塽豐段	2741	1004-2	一般農業區	養殖用地	0.063
2399	屏東縣	佳冬鄉	塽豐段	2742	1465-1	一般農業區	養殖用地	939.628
2400	屏東縣	佳冬鄉	塽豐段	2743	1465-1	一般農業區	養殖用地	12.217
2401	屏東縣	佳冬鄉	塽豐段	2533	909	一般農業區	農牧用地	2246.309
2402	屏東縣	佳冬鄉	塽豐段	2534	910	一般農業區	農牧用地	2501.786
2403	屏東縣	佳冬鄉	塽豐段	2535	910	一般農業區	農牧用地	1144.498
2404	屏東縣	佳冬鄉	塽豐段	2535	911	一般農業區	農牧用地	1867.649
2405	屏東縣	佳冬鄉	塽豐段	2536	911	一般農業區	農牧用地	1369.922
2406	屏東縣	佳冬鄉	塽豐段	2536	1403	一般農業區	農牧用地	1344.62
2407	屏東縣	佳冬鄉	塽豐段	2538	929	一般農業區	交通用地	0.084
2408	屏東縣	佳冬鄉	塽豐段	2538	1432	一般農業區	交通用地	0.15
2409	屏東縣	佳冬鄉	塽豐段	2667	935	一般農業區	農牧用地	3245.48
2410	屏東縣	佳冬鄉	塽豐段	2668	935	一般農業區	農牧用地	1225.469
2411	屏東縣	佳冬鄉	塽豐段	2669	954-1	一般農業區	農牧用地	827.199
2412	屏東縣	佳冬鄉	塽豐段	2669	954	一般農業區	農牧用地	1670.993
2413	屏東縣	佳冬鄉	塽豐段	2670	954-1	一般農業區	農牧用地	190.114
2414	屏東縣	佳冬鄉	塽豐段	2670	955	一般農業區	農牧用地	1760.156
2415	屏東縣	佳冬鄉	塽豐段	2670	954	一般農業區	農牧用地	430.051
2416	屏東縣	佳冬鄉	塽豐段	2677	962-3	一般農業區	養殖用地	528.661
2417	屏東縣	佳冬鄉	塽豐段	2677	962	一般農業區	養殖用地	969.977
2418	屏東縣	佳冬鄉	塽豐段	2678	962-3	一般農業區	養殖用地	756.628
2419	屏東縣	佳冬鄉	塽豐段	2678	962	一般農業區	養殖用地	1389.31
2420	屏東縣	佳冬鄉	塽豐段	2679	963	一般農業區	養殖用地	2795.787
2421	屏東縣	佳冬鄉	塽豐段	2680	963	一般農業區	養殖用地	1491.726
2422	屏東縣	佳冬鄉	塽豐段	2680	964	一般農業區	養殖用地	1545.293
2423	屏東縣	佳冬鄉	塽豐段	2681	964	一般農業區	養殖用地	2374.753
2424	屏東縣	佳冬鄉	塽豐段	2682	1003	一般農業區	養殖用地	1682.585
2425	屏東縣	佳冬鄉	塽豐段	2683	1003	一般農業區	養殖用地	2341.423
2426	屏東縣	佳冬鄉	塽豐段	2684	1003	一般農業區	養殖用地	2063.908
2427	屏東縣	佳冬鄉	塽豐段	2671	955-1	一般農業區	農牧用地	109.68
2428	屏東縣	佳冬鄉	塽豐段	2671	955	一般農業區	農牧用地	1026.516
2429	屏東縣	佳冬鄉	塽豐段	2672	955-1	一般農業區	農牧用地	230.224
2430	屏東縣	佳冬鄉	塽豐段	2672	955	一般農業區	農牧用地	1749.608
2431	屏東縣	佳冬鄉	塽豐段	2673	957-1	一般農業區	農牧用地	2.73
2432	屏東縣	佳冬鄉	塽豐段	2673	957-5	一般農業區	農牧用地	803.114
2433	屏東縣	佳冬鄉	塽豐段	2674	957-1	一般農業區	農牧用地	1138.369
2434	屏東縣	佳冬鄉	塽豐段	2674	957-5	一般農業區	農牧用地	1.081
2435	屏東縣	佳冬鄉	塽豐段	2591	939	一般農業區	農牧用地	923.307
2436	屏東縣	佳冬鄉	塽豐段	2591	933-1	一般農業區	農牧用地	936.375
2437	屏東縣	佳冬鄉	塽豐段	2591	933	一般農業區	農牧用地	981.441
2438	屏東縣	佳冬鄉	塽豐段	2591	937	一般農業區	農牧用地	3.834
2439	屏東縣	佳冬鄉	塽豐段	2591-1	939	一般農業區	農牧用地	29.271
2440	屏東縣	佳冬鄉	塽豐段	2591-1	936-1	一般農業區	農牧用地	623.108
2441	屏東縣	佳冬鄉	塽豐段	2591-1	933-1	一般農業區	農牧用地	59.661
2442	屏東縣	佳冬鄉	塽豐段	2591-1	936	一般農業區	農牧用地	616.003
2443	屏東縣	佳冬鄉	塽豐段	2591-1	933	一般農業區	農牧用地	83.493
2444	屏東縣	佳冬鄉	塽豐段	2591-1	938	一般農業區	農牧用地	591.696
2445	屏東縣	佳冬鄉	塽豐段	2591-1	937	一般農業區	農牧用地	532.871
2446	屏東縣	佳冬鄉	塽豐段	2591-2	939	一般農業區	農牧用地	29.309

2447	屏東縣	佳冬鄉	塽豐段	2591-2	933-1	一般農業區	農牧用地	29.582
2448	屏東縣	佳冬鄉	塽豐段	2591-2	933	一般農業區	農牧用地	29.63
2449	屏東縣	佳冬鄉	塽豐段	1606	847	一般農業區	農牧用地	1598.379
2450	屏東縣	佳冬鄉	塽豐段	1606	848	一般農業區	農牧用地	1711.335
2451	屏東縣	佳冬鄉	塽豐段	1608	849	一般農業區	農牧用地	1255.685
2452	屏東縣	佳冬鄉	塽豐段	1608	847	一般農業區	農牧用地	15.95
2453	屏東縣	佳冬鄉	塽豐段	1608	850	一般農業區	農牧用地	1364.352
2454	屏東縣	佳冬鄉	塽豐段	2153	1368	一般農業區	農牧用地	670.706
2455	屏東縣	佳冬鄉	塽豐段	2514	901	一般農業區	農牧用地	2131.058
2456	屏東縣	佳冬鄉	塽豐段	2514	889-2	一般農業區	農牧用地	192.663
2457	屏東縣	佳冬鄉	塽豐段	2514	901-1	一般農業區	農牧用地	9.905
2458	屏東縣	佳冬鄉	塽豐段	1707	810-2	一般農業區	農牧用地	18.005
2459	屏東縣	佳冬鄉	塽豐段	1707	811	一般農業區	農牧用地	810.479
2460	屏東縣	佳冬鄉	塽豐段	1707	810	一般農業區	農牧用地	13.519
2461	屏東縣	佳冬鄉	塽豐段	1707	879	一般農業區	農牧用地	951.728

「公告高雄市及屏東縣可優先推動漁業經營結合綠能之區位範圍」 - 屏東縣佳冬鄉(海管)

項次	縣市	鄉鎮區	段名	地號	魚塭號	使用分區	使用地類別	魚塭面積(平方公尺)
1	屏東縣	佳冬鄉	塽豐段	1328	2503-1	一般農業區	農牧用地	86.993
2	屏東縣	佳冬鄉	塽豐段	1039	2155	一般農業區	農牧用地	568.574
3	屏東縣	佳冬鄉	塽豐段	1329	2166	一般農業區	水利用地	35.154
4	屏東縣	佳冬鄉	塽豐段	1039	1776	一般農業區	農牧用地	405.991
5	屏東縣	佳冬鄉	塽豐段	1329	2176	一般農業區	水利用地	22.732
6	屏東縣	佳冬鄉	塽豐段	1040	2262	一般農業區	農牧用地	727.776
7	屏東縣	佳冬鄉	塽豐段	1329	2172-2	一般農業區	水利用地	53.313
8	屏東縣	佳冬鄉	塽豐段	1040	2155	一般農業區	農牧用地	16.744
9	屏東縣	佳冬鄉	塽豐段	1329	2167	一般農業區	水利用地	18.965
10	屏東縣	佳冬鄉	塽豐段	1040	2223	一般農業區	農牧用地	615.388
11	屏東縣	佳冬鄉	塽豐段	1329	2172-3	一般農業區	水利用地	51.605
12	屏東縣	佳冬鄉	塽豐段	1040	1776	一般農業區	農牧用地	29.908
13	屏東縣	佳冬鄉	塽豐段	1329	2171	一般農業區	水利用地	11.075
14	屏東縣	佳冬鄉	塽豐段	980	2157	一般農業區	農牧用地	2161.8
15	屏東縣	佳冬鄉	塽豐段	1329	2168	一般農業區	水利用地	13.816
16	屏東縣	佳冬鄉	塽豐段	1329	2169	一般農業區	水利用地	14.053
17	屏東縣	佳冬鄉	塽豐段	1329	2153	一般農業區	水利用地	100.235
18	屏東縣	佳冬鄉	塽豐段	1329	2152	一般農業區	水利用地	24.58
19	屏東縣	佳冬鄉	塽豐段	1329	2151-1	一般農業區	水利用地	32.718
20	屏東縣	佳冬鄉	塽豐段	1329	2571	一般農業區	水利用地	59.692
21	屏東縣	佳冬鄉	塽豐段	1329	2572	一般農業區	水利用地	41.453
22	屏東縣	佳冬鄉	塽豐段	1329	2573	一般農業區	水利用地	1.18
23	屏東縣	佳冬鄉	塽豐段	1329	2574	一般農業區	水利用地	11.546
24	屏東縣	佳冬鄉	塽豐段	847	1567	暫未編定	暫未編定	2757.891
25	屏東縣	佳冬鄉	塽豐段	645	2089	一般農業區	水利用地	1.01
26	屏東縣	佳冬鄉	塽豐段	847	1568	暫未編定	暫未編定	42.861
27	屏東縣	佳冬鄉	塽豐段	646	2089	一般農業區	農牧用地	2048.724
28	屏東縣	佳冬鄉	塽豐段	848	1568	暫未編定	暫未編定	2761.109
29	屏東縣	佳冬鄉	塽豐段	724	2138	一般農業區	農牧用地	2180.645
30	屏東縣	佳冬鄉	塽豐段	725	2137	一般農業區	農牧用地	1868.5
31	屏東縣	佳冬鄉	塽豐段	848	1600	暫未編定	暫未編定	48.148
32	屏東縣	佳冬鄉	塽豐段	848	1601	暫未編定	暫未編定	57.679
33	屏東縣	佳冬鄉	塽豐段	727	1533	一般農業區	農牧用地	2617.261
34	屏東縣	佳冬鄉	塽豐段	1344	2151-1	一般農業區	農牧用地	1251.794
35	屏東縣	佳冬鄉	塽豐段	1344	2571	一般農業區	農牧用地	31.612
36	屏東縣	佳冬鄉	塽豐段	1344	2151	一般農業區	農牧用地	1720.625
37	屏東縣	佳冬鄉	塽豐段	1344	2261	一般農業區	農牧用地	3.559
38	屏東縣	佳冬鄉	塽豐段	1360	2147-1	一般農業區	農牧用地	1036.84
39	屏東縣	佳冬鄉	塽豐段	1360	2147	一般農業區	農牧用地	1990.562
40	屏東縣	佳冬鄉	塽豐段	1018	1672	一般農業區	農牧用地	882.691
41	屏東縣	佳冬鄉	塽豐段	1018	1671	一般農業區	農牧用地	17.418
42	屏東縣	佳冬鄉	塽豐段	1019	1671	一般農業區	農牧用地	2057.621
43	屏東縣	佳冬鄉	塽豐段	1020	1650	一般農業區	農牧用地	2750.225
44	屏東縣	佳冬鄉	塽豐段	787	2128	一般農業區	農牧用地	2231.051
45	屏東縣	佳冬鄉	塽豐段	787	2127	一般農業區	農牧用地	2.43
46	屏東縣	佳冬鄉	塽豐段	1021	1650	一般農業區	農牧用地	643.573
47	屏東縣	佳冬鄉	塽豐段	788	2127	一般農業區	農牧用地	1090.612
48	屏東縣	佳冬鄉	塽豐段	1021	1664	一般農業區	農牧用地	1195.15
49	屏東縣	佳冬鄉	塽豐段	1335	2168	一般農業區	農牧用地	1283.082

50	屏東縣	佳冬鄉	塽豐段	1335	2154	一般農業區	農牧用地	1122.702
51	屏東縣	佳冬鄉	塽豐段	1336	2168	一般農業區	農牧用地	1189.697
52	屏東縣	佳冬鄉	塽豐段	1336	2169	一般農業區	農牧用地	25.361
53	屏東縣	佳冬鄉	塽豐段	1336	2154	一般農業區	農牧用地	894.326
54	屏東縣	佳冬鄉	塽豐段	1336	2170	一般農業區	農牧用地	51.01
55	屏東縣	佳冬鄉	塽豐段	1336	2170	一般農業區	農牧用地	1.769
56	屏東縣	佳冬鄉	塽豐段	1337	2169	一般農業區	農牧用地	1212.671
57	屏東縣	佳冬鄉	塽豐段	1337	2170	一般農業區	農牧用地	1083.156
58	屏東縣	佳冬鄉	塽豐段	1338	2169	一般農業區	農牧用地	1159.109
59	屏東縣	佳冬鄉	塽豐段	1338	2153	一般農業區	農牧用地	127.255
60	屏東縣	佳冬鄉	塽豐段	1338	2170	一般農業區	農牧用地	1031.798
61	屏東縣	佳冬鄉	塽豐段	1339	2153	一般農業區	農牧用地	2629.285
62	屏東縣	佳冬鄉	塽豐段	1340	2153	一般農業區	農牧用地	2677.953
63	屏東縣	佳冬鄉	塽豐段	1340	2152	一般農業區	農牧用地	43.822
64	屏東縣	佳冬鄉	塽豐段	1340	2152-1	一般農業區	農牧用地	22.715
65	屏東縣	佳冬鄉	塽豐段	1341	2152	一般農業區	農牧用地	1559.698
66	屏東縣	佳冬鄉	塽豐段	1341	2152-1	一般農業區	農牧用地	1071.822
67	屏東縣	佳冬鄉	塽豐段	1342	2152	一般農業區	農牧用地	1444.546
68	屏東縣	佳冬鄉	塽豐段	1342	2151-1	一般農業區	農牧用地	48.249
69	屏東縣	佳冬鄉	塽豐段	1342	2151	一般農業區	農牧用地	28.169
70	屏東縣	佳冬鄉	塽豐段	1342	2152-1	一般農業區	農牧用地	1072.353
71	屏東縣	佳冬鄉	塽豐段	1343	2151-1	一般農業區	農牧用地	1152.043
72	屏東縣	佳冬鄉	塽豐段	1343	2151	一般農業區	農牧用地	1246.082
73	屏東縣	佳冬鄉	塽豐段	237	2060	一般農業區	水利用地	5.589
74	屏東縣	佳冬鄉	塽豐段	237	2102	一般農業區	水利用地	18.513
75	屏東縣	佳冬鄉	塽豐段	842	1572	暫未編定	暫未編定	1177.953
76	屏東縣	佳冬鄉	塽豐段	842	1616	暫未編定	暫未編定	2120.331
77	屏東縣	佳冬鄉	塽豐段	842-1	1572	暫未編定	暫未編定	2440.442
78	屏東縣	佳冬鄉	塽豐段	842-1	1616	暫未編定	暫未編定	2193.156
79	屏東縣	佳冬鄉	塽豐段	845	1573	暫未編定	暫未編定	2576.111
80	屏東縣	佳冬鄉	塽豐段	845	1572	暫未編定	暫未編定	0.596
81	屏東縣	佳冬鄉	塽豐段	845	1616	暫未編定	暫未編定	2.389
82	屏東縣	佳冬鄉	塽豐段	846	1573	暫未編定	暫未編定	2258.516
83	屏東縣	佳冬鄉	塽豐段	1022	1664	一般農業區	農牧用地	2222.918
84	屏東縣	佳冬鄉	塽豐段	1023	1664	一般農業區	農牧用地	36.421
85	屏東縣	佳冬鄉	塽豐段	1023	1645	一般農業區	農牧用地	1762.061
86	屏東縣	佳冬鄉	塽豐段	241	2061	一般農業區	農牧用地	1117.107
87	屏東縣	佳冬鄉	塽豐段	242	2061	一般農業區	農牧用地	1172.377
88	屏東縣	佳冬鄉	塽豐段	243	2060	一般農業區	農牧用地	1332.733
89	屏東縣	佳冬鄉	塽豐段	243	2061	一般農業區	農牧用地	49.361
90	屏東縣	佳冬鄉	塽豐段	244	2060	一般農業區	農牧用地	1659.908
91	屏東縣	佳冬鄉	塽豐段	245	2060	一般農業區	農牧用地	1649.384
92	屏東縣	佳冬鄉	塽豐段	246	2060	一般農業區	農牧用地	1525.4
93	屏東縣	佳冬鄉	塽豐段	194	1520	一般農業區	農牧用地	2186.077
94	屏東縣	佳冬鄉	塽豐段	246	2102	一般農業區	農牧用地	13.737
95	屏東縣	佳冬鄉	塽豐段	195	1520	一般農業區	農牧用地	146.357
96	屏東縣	佳冬鄉	塽豐段	247	2102	一般農業區	農牧用地	2740.14
97	屏東縣	佳冬鄉	塽豐段	195	1519	一般農業區	農牧用地	1031.061
98	屏東縣	佳冬鄉	塽豐段	248	1090	暫未編定	暫未編定	23.477
99	屏東縣	佳冬鄉	塽豐段	196	1519	一般農業區	農牧用地	1939.159
100	屏東縣	佳冬鄉	塽豐段	248	1091	暫未編定	暫未編定	52.422

101	屏東縣	佳冬鄉	塽豐段	197	1519	一般農業區	農牧用地	160.894
102	屏東縣	佳冬鄉	塽豐段	785	2130-2	一般農業區	農牧用地	340.793
103	屏東縣	佳冬鄉	塽豐段	975	1652	一般農業區	農牧用地	1406.277
104	屏東縣	佳冬鄉	塽豐段	785	2130-1	一般農業區	農牧用地	2039.168
105	屏東縣	佳冬鄉	塽豐段	975	1652-1	一般農業區	農牧用地	1646.995
106	屏東縣	佳冬鄉	塽豐段	786	2128	一般農業區	農牧用地	1145.124
107	屏東縣	佳冬鄉	塽豐段	976	1652	一般農業區	農牧用地	18.799
108	屏東縣	佳冬鄉	塽豐段	786	2130-2	一般農業區	農牧用地	48.203
109	屏東縣	佳冬鄉	塽豐段	976	2160	一般農業區	農牧用地	2034.528
110	屏東縣	佳冬鄉	塽豐段	786	2130-1	一般農業區	農牧用地	820.509
111	屏東縣	佳冬鄉	塽豐段	977	2160	一般農業區	農牧用地	1739.914
112	屏東縣	佳冬鄉	塽豐段	977	2158	一般農業區	農牧用地	1014.94
113	屏東縣	佳冬鄉	塽豐段	978	2158	一般農業區	農牧用地	2377.564
114	屏東縣	佳冬鄉	塽豐段	978	2157	一般農業區	農牧用地	15.312
115	屏東縣	佳冬鄉	塽豐段	979	2157	一般農業區	農牧用地	1343.937
116	屏東縣	佳冬鄉	塽豐段	214	1551	一般農業區	水利用地	1.228
117	屏東縣	佳冬鄉	塽豐段	193	1519	暫未編定	暫未編定	12.27
118	屏東縣	佳冬鄉	塽豐段	214	1549	一般農業區	水利用地	26.815
119	屏東縣	佳冬鄉	塽豐段	193	1523-1	暫未編定	暫未編定	17.517
120	屏東縣	佳冬鄉	塽豐段	215	2102	一般農業區	水利用地	175.281
121	屏東縣	佳冬鄉	塽豐段	193	1523-1	暫未編定	暫未編定	0.25
122	屏東縣	佳冬鄉	塽豐段	215	1547-1	一般農業區	水利用地	25.71
123	屏東縣	佳冬鄉	塽豐段	193	1525	暫未編定	暫未編定	56.461
124	屏東縣	佳冬鄉	塽豐段	215	1547	一般農業區	水利用地	2.49
125	屏東縣	佳冬鄉	塽豐段	737	2077	一般農業區	農牧用地	1719.002
126	屏東縣	佳冬鄉	塽豐段	215	1547	一般農業區	水利用地	0.105
127	屏東縣	佳冬鄉	塽豐段	737	2078	一般農業區	農牧用地	10.786
128	屏東縣	佳冬鄉	塽豐段	215	1547	一般農業區	水利用地	6.74
129	屏東縣	佳冬鄉	塽豐段	738	2077	一般農業區	農牧用地	1855.134
130	屏東縣	佳冬鄉	塽豐段	215	1556	一般農業區	水利用地	2.437
131	屏東縣	佳冬鄉	塽豐段	739	2077	一般農業區	農牧用地	318.348
132	屏東縣	佳冬鄉	塽豐段	215	1558	一般農業區	水利用地	0.265
133	屏東縣	佳冬鄉	塽豐段	739	2076	一般農業區	農牧用地	2215.229
134	屏東縣	佳冬鄉	塽豐段	215	1525	一般農業區	水利用地	20.737
135	屏東縣	佳冬鄉	塽豐段	740	2076	一般農業區	農牧用地	1678.111
136	屏東縣	佳冬鄉	塽豐段	215	1566	一般農業區	水利用地	193.039
137	屏東縣	佳冬鄉	塽豐段	741	2075	一般農業區	農牧用地	1495.311
138	屏東縣	佳冬鄉	塽豐段	216	1550	一般農業區	農牧用地	397.531
139	屏東縣	佳冬鄉	塽豐段	742	2075	一般農業區	農牧用地	2049.887
140	屏東縣	佳冬鄉	塽豐段	216	1551	一般農業區	農牧用地	488.666
141	屏東縣	佳冬鄉	塽豐段	743	2142	一般農業區	農牧用地	2153.248
142	屏東縣	佳冬鄉	塽豐段	217	1550	一般農業區	農牧用地	542.916
143	屏東縣	佳冬鄉	塽豐段	744	2141	一般農業區	農牧用地	1950.161
144	屏東縣	佳冬鄉	塽豐段	217	1551	一般農業區	農牧用地	601.202
145	屏東縣	佳冬鄉	塽豐段	744	2140	一般農業區	農牧用地	0.071
146	屏東縣	佳冬鄉	塽豐段	1352	2574	一般農業區	農牧用地	1374.333
147	屏東縣	佳冬鄉	塽豐段	744	2142	一般農業區	農牧用地	26.963
148	屏東縣	佳冬鄉	塽豐段	1355	2179	一般農業區	水利用地	8.692
149	屏東縣	佳冬鄉	塽豐段	745	2140	一般農業區	農牧用地	1368.843
150	屏東縣	佳冬鄉	塽豐段	1355	2253	一般農業區	水利用地	14.434
151	屏東縣	佳冬鄉	塽豐段	745	2141	一般農業區	農牧用地	5.256

152	屏東縣	佳冬鄉	塽豐段	1356	2179	一般農業區	農牧用地	2225.993
153	屏東縣	佳冬鄉	塽豐段	746	2140	一般農業區	農牧用地	1778.159
154	屏東縣	佳冬鄉	塽豐段	1357	2179	一般農業區	農牧用地	0.414
155	屏東縣	佳冬鄉	塽豐段	746	2136	一般農業區	農牧用地	0.447
156	屏東縣	佳冬鄉	塽豐段	1357	2179	一般農業區	農牧用地	46.223
157	屏東縣	佳冬鄉	塽豐段	747	2136	一般農業區	農牧用地	1786.25
158	屏東縣	佳冬鄉	塽豐段	1357	2148	一般農業區	農牧用地	673.821
159	屏東縣	佳冬鄉	塽豐段	747	2140	一般農業區	農牧用地	16.786
160	屏東縣	佳冬鄉	塽豐段	1357	2149	一般農業區	農牧用地	1323.263
161	屏東縣	佳冬鄉	塽豐段	748	2136	一般農業區	農牧用地	2023.968
162	屏東縣	佳冬鄉	塽豐段	1358	2148	一般農業區	農牧用地	847.726
163	屏東縣	佳冬鄉	塽豐段	749	2136	一般農業區	農牧用地	16.093
164	屏東縣	佳冬鄉	塽豐段	1358	2149	一般農業區	農牧用地	1546.501
165	屏東縣	佳冬鄉	塽豐段	749	2133-2	一般農業區	農牧用地	1689.772
166	屏東縣	佳冬鄉	塽豐段	1358	2147-1	一般農業區	農牧用地	5.225
167	屏東縣	佳冬鄉	塽豐段	750	2133-2	一般農業區	農牧用地	1660.335
168	屏東縣	佳冬鄉	塽豐段	1358	2147	一般農業區	農牧用地	58.513
169	屏東縣	佳冬鄉	塽豐段	706	2084	一般農業區	農牧用地	1854.156
170	屏東縣	佳冬鄉	塽豐段	1359	2148	一般農業區	農牧用地	37.278
171	屏東縣	佳冬鄉	塽豐段	707	2084	一般農業區	農牧用地	498.102
172	屏東縣	佳冬鄉	塽豐段	1359	2147-1	一般農業區	農牧用地	670.64
173	屏東縣	佳冬鄉	塽豐段	707	2085	一般農業區	農牧用地	1529.692
174	屏東縣	佳冬鄉	塽豐段	1359	2147	一般農業區	農牧用地	1387.194
175	屏東縣	佳冬鄉	塽豐段	708	2085	一般農業區	農牧用地	1869.89
176	屏東縣	佳冬鄉	塽豐段	709	2085	一般農業區	農牧用地	933.404
177	屏東縣	佳冬鄉	塽豐段	710	2074	一般農業區	農牧用地	1099.125
178	屏東縣	佳冬鄉	塽豐段	884	1573	一般農業區	水利用地	5.599
179	屏東縣	佳冬鄉	塽豐段	711	2074	一般農業區	農牧用地	1182.396
180	屏東縣	佳冬鄉	塽豐段	884	1567	一般農業區	水利用地	0.408
181	屏東縣	佳冬鄉	塽豐段	712	2074	一般農業區	農牧用地	1159.341
182	屏東縣	佳冬鄉	塽豐段	884	2184	一般農業區	水利用地	2.444
183	屏東縣	佳冬鄉	塽豐段	713	2073	一般農業區	農牧用地	2598.686
184	屏東縣	佳冬鄉	塽豐段	884	2177	一般農業區	水利用地	17.482
185	屏東縣	佳冬鄉	塽豐段	713	2074	一般農業區	農牧用地	7.641
186	屏東縣	佳冬鄉	塽豐段	714	2073	一般農業區	農牧用地	559.08
187	屏東縣	佳冬鄉	塽豐段	714	2072	一般農業區	農牧用地	1169.733
188	屏東縣	佳冬鄉	塽豐段	880	2191	一般農業區	農牧用地	2340.721
189	屏東縣	佳冬鄉	塽豐段	881	2191	一般農業區	農牧用地	817.373
190	屏東縣	佳冬鄉	塽豐段	881	2190	一般農業區	農牧用地	886.487
191	屏東縣	佳冬鄉	塽豐段	882	2190	一般農業區	農牧用地	2339.415
192	屏東縣	佳冬鄉	塽豐段	883	2190	一般農業區	農牧用地	1370.921
193	屏東縣	佳冬鄉	塽豐段	897	1570	暫未編定	暫未編定	25.629
194	屏東縣	佳冬鄉	塽豐段	897	1602	暫未編定	暫未編定	346.582
195	屏東縣	佳冬鄉	塽豐段	897-1	1602	一般農業區	農牧用地	808.226
196	屏東縣	佳冬鄉	塽豐段	897-1	1570	一般農業區	農牧用地	10.238
197	屏東縣	佳冬鄉	塽豐段	897-1	1615	一般農業區	農牧用地	19.226
198	屏東縣	佳冬鄉	塽豐段	897-1	1571	一般農業區	農牧用地	996.922
199	屏東縣	佳冬鄉	塽豐段	898	1602	一般農業區	農牧用地	1405.518
200	屏東縣	佳冬鄉	塽豐段	898	1571	一般農業區	農牧用地	1290.239
201	屏東縣	佳冬鄉	塽豐段	898-1	1602	暫未編定	暫未編定	0.103
202	屏東縣	佳冬鄉	塽豐段	1367	2256	一般農業區	農牧用地	701.594



203	屏東縣	佳冬鄉	塽豐段	1367	2255	一般農業區	農牧用地	631.225
204	屏東縣	佳冬鄉	塽豐段	1367	2254	一般農業區	農牧用地	203.53
205	屏東縣	佳冬鄉	塽豐段	1368	2249	一般農業區	農牧用地	1252.084
206	屏東縣	佳冬鄉	塽豐段	1368	2256	一般農業區	農牧用地	2.185
207	屏東縣	佳冬鄉	塽豐段	1368	2247	一般農業區	農牧用地	1168.101
208	屏東縣	佳冬鄉	塽豐段	1369	2249	一般農業區	農牧用地	1100.918
209	屏東縣	佳冬鄉	塽豐段	1369	2247	一般農業區	農牧用地	936.651
210	屏東縣	佳冬鄉	塽豐段	1369	2248	一般農業區	農牧用地	113.901
211	屏東縣	佳冬鄉	塽豐段	910	1574	一般農業區	農牧用地	1137.421
212	屏東縣	佳冬鄉	塽豐段	910	1683-1	一般農業區	農牧用地	298.946
213	屏東縣	佳冬鄉	塽豐段	893	1614	暫未編定	暫未編定	563.692
214	屏東縣	佳冬鄉	塽豐段	910	1683-2	一般農業區	農牧用地	290.16
215	屏東縣	佳冬鄉	塽豐段	910	1683-3	一般農業區	農牧用地	284.708
216	屏東縣	佳冬鄉	塽豐段	910	1683	一般農業區	農牧用地	310.376
217	屏東縣	佳冬鄉	塽豐段	1307	2197	一般農業區	農牧用地	2219.773
218	屏東縣	佳冬鄉	塽豐段	911	1679	一般農業區	農牧用地	1111.301
219	屏東縣	佳冬鄉	塽豐段	1307	2197-1	一般農業區	農牧用地	890.182
220	屏東縣	佳冬鄉	塽豐段	911	1574	一般農業區	農牧用地	4.394
221	屏東縣	佳冬鄉	塽豐段	1307	2198	一般農業區	農牧用地	0.384
222	屏東縣	佳冬鄉	塽豐段	911	1683-1	一般農業區	農牧用地	1
223	屏東縣	佳冬鄉	塽豐段	1307	2198-1	一般農業區	農牧用地	13.496
224	屏東縣	佳冬鄉	塽豐段	911	1668	一般農業區	農牧用地	528.865
225	屏東縣	佳冬鄉	塽豐段	1307	2153	一般農業區	農牧用地	0.263
226	屏東縣	佳冬鄉	塽豐段	911	1683-3	一般農業區	農牧用地	0.027
227	屏東縣	佳冬鄉	塽豐段	1308	2198	一般農業區	農牧用地	1594.954
228	屏東縣	佳冬鄉	塽豐段	912	1679	一般農業區	農牧用地	1518.189
229	屏東縣	佳冬鄉	塽豐段	1308	2199	一般農業區	農牧用地	48.677
230	屏東縣	佳冬鄉	塽豐段	912	1668	一般農業區	農牧用地	823.376
231	屏東縣	佳冬鄉	塽豐段	1308	2198-1	一般農業區	農牧用地	772.507
232	屏東縣	佳冬鄉	塽豐段	913	1679	一般農業區	農牧用地	1511.094
233	屏東縣	佳冬鄉	塽豐段	1309	2199	一般農業區	農牧用地	1198.605
234	屏東縣	佳冬鄉	塽豐段	913	1668	一般農業區	農牧用地	813.354
235	屏東縣	佳冬鄉	塽豐段	1370	2249	一般農業區	農牧用地	1397.599
236	屏東縣	佳冬鄉	塽豐段	915	1679	一般農業區	農牧用地	0.005
237	屏東縣	佳冬鄉	塽豐段	1370	2248	一般農業區	農牧用地	1324.888
238	屏東縣	佳冬鄉	塽豐段	915	1680	一般農業區	農牧用地	2216.49
239	屏東縣	佳冬鄉	塽豐段	1371	2251	一般農業區	農牧用地	1130.444
240	屏東縣	佳冬鄉	塽豐段	915	1667	一般農業區	農牧用地	933.689
241	屏東縣	佳冬鄉	塽豐段	1371	2249	一般農業區	農牧用地	17.255
242	屏東縣	佳冬鄉	塽豐段	915	1667-1	一般農業區	農牧用地	738.75
243	屏東縣	佳冬鄉	塽豐段	1371	2248	一般農業區	農牧用地	39.272
244	屏東縣	佳冬鄉	塽豐段	915	1667-2	一般農業區	農牧用地	480.731
245	屏東縣	佳冬鄉	塽豐段	1371	2252	一般農業區	農牧用地	1161.386
246	屏東縣	佳冬鄉	塽豐段	1029	1643	一般農業區	農牧用地	963.474
247	屏東縣	佳冬鄉	塽豐段	1372	2251	一般農業區	農牧用地	795.82
248	屏東縣	佳冬鄉	塽豐段	1372	2252	一般農業區	農牧用地	748.729
249	屏東縣	佳冬鄉	塽豐段	1373	2251	一般農業區	農牧用地	964.214
250	屏東縣	佳冬鄉	塽豐段	1373	2252	一般農業區	農牧用地	811.06
251	屏東縣	佳冬鄉	塽豐段	1374	2251	一般農業區	農牧用地	1148.348
252	屏東縣	佳冬鄉	塽豐段	1374	2253	一般農業區	農牧用地	21.891
253	屏東縣	佳冬鄉	塽豐段	1374	2252	一般農業區	農牧用地	808.298

254	屏東縣	佳冬鄉	塽豐段	1375	2253	一般農業區	農牧用地	2243.937
255	屏東縣	佳冬鄉	塽豐段	1376	2253	一般農業區	農牧用地	2072.487
256	屏東縣	佳冬鄉	塽豐段	1378	2221	一般農業區	農牧用地	1838.552
257	屏東縣	佳冬鄉	塽豐段	903	1578	一般農業區	農牧用地	40.588
258	屏東縣	佳冬鄉	塽豐段	903	1577	一般農業區	農牧用地	3470.418
259	屏東縣	佳冬鄉	塽豐段	903	1579	一般農業區	農牧用地	29.185
260	屏東縣	佳冬鄉	塽豐段	904	1577	一般農業區	農牧用地	2317.622
261	屏東縣	佳冬鄉	塽豐段	647	2089	一般農業區	農牧用地	1811.229
262	屏東縣	佳冬鄉	塽豐段	648	2089	一般農業區	農牧用地	688.325
263	屏東縣	佳冬鄉	塽豐段	648	2091	一般農業區	農牧用地	1955.737
264	屏東縣	佳冬鄉	塽豐段	649	2091	一般農業區	農牧用地	1654.102
265	屏東縣	佳冬鄉	塽豐段	651	2091	一般農業區	農牧用地	80.184
266	屏東縣	佳冬鄉	塽豐段	651	2092	一般農業區	農牧用地	1809.437
267	屏東縣	佳冬鄉	塽豐段	930	2177	一般農業區	農牧用地	954
268	屏東縣	佳冬鄉	塽豐段	1483	1805	一般農業區	農牧用地	1505.936
269	屏東縣	佳冬鄉	塽豐段	930	2162	一般農業區	農牧用地	955.279
270	屏東縣	佳冬鄉	塽豐段	1483	1808	一般農業區	農牧用地	342.913
271	屏東縣	佳冬鄉	塽豐段	931	2177	一般農業區	農牧用地	1087.842
272	屏東縣	佳冬鄉	塽豐段	1483	1810	一般農業區	農牧用地	397.837
273	屏東縣	佳冬鄉	塽豐段	931	2162	一般農業區	農牧用地	1042.194
274	屏東縣	佳冬鄉	塽豐段	1483	1809	一般農業區	農牧用地	338.211
275	屏東縣	佳冬鄉	塽豐段	1483	1811	一般農業區	農牧用地	394.379
276	屏東縣	佳冬鄉	塽豐段	1310	2199	一般農業區	農牧用地	1971.171
277	屏東縣	佳冬鄉	塽豐段	1311	2199	一般農業區	農牧用地	1543.272
278	屏東縣	佳冬鄉	塽豐段	1311	2200	一般農業區	農牧用地	199.11
279	屏東縣	佳冬鄉	塽豐段	1312	2200	一般農業區	農牧用地	2197.318
280	屏東縣	佳冬鄉	塽豐段	1313	2200	一般農業區	農牧用地	2221.558
281	屏東縣	佳冬鄉	塽豐段	1313	2527	一般農業區	農牧用地	54.982
282	屏東縣	佳冬鄉	塽豐段	1313	2524	一般農業區	農牧用地	67.855
283	屏東縣	佳冬鄉	塽豐段	983-1	1643	一般農業區	水利用地	0.052
284	屏東縣	佳冬鄉	塽豐段	971	1654	一般農業區	農牧用地	906.379
285	屏東縣	佳冬鄉	塽豐段	971	1658	一般農業區	農牧用地	1151.472
286	屏東縣	佳冬鄉	塽豐段	715	2072	一般農業區	農牧用地	1888.515
287	屏東縣	佳冬鄉	塽豐段	716	2072	一般農業區	農牧用地	11.174
288	屏東縣	佳冬鄉	塽豐段	716	2071	一般農業區	農牧用地	1472.979
289	屏東縣	佳冬鄉	塽豐段	717	2071	一般農業區	農牧用地	1469.07
290	屏東縣	佳冬鄉	塽豐段	718	2071	一般農業區	農牧用地	63.203
291	屏東縣	佳冬鄉	塽豐段	718	2070	一般農業區	農牧用地	2179.359
292	屏東縣	佳冬鄉	塽豐段	719	2070	一般農業區	農牧用地	1332.474
293	屏東縣	佳冬鄉	塽豐段	719	2069	一般農業區	農牧用地	795.527
294	屏東縣	佳冬鄉	塽豐段	720	2069	一般農業區	農牧用地	2628.966
295	屏東縣	佳冬鄉	塽豐段	721	2139	一般農業區	農牧用地	1987.321
296	屏東縣	佳冬鄉	塽豐段	721	2069	一般農業區	農牧用地	9.878
297	屏東縣	佳冬鄉	塽豐段	722	2139	一般農業區	農牧用地	2145.139
298	屏東縣	佳冬鄉	塽豐段	723	2138	一般農業區	農牧用地	1682.554
299	屏東縣	佳冬鄉	塽豐段	723	2139	一般農業區	農牧用地	22.843
300	屏東縣	佳冬鄉	塽豐段	916	1665	一般農業區	農牧用地	411.775
301	屏東縣	佳冬鄉	塽豐段	916	1680	一般農業區	農牧用地	4.932
302	屏東縣	佳冬鄉	塽豐段	916	1666-2	一般農業區	農牧用地	166.507
303	屏東縣	佳冬鄉	塽豐段	916	1667-1	一般農業區	農牧用地	30.809
304	屏東縣	佳冬鄉	塽豐段	916	1666	一般農業區	農牧用地	164.965

305	屏東縣	佳冬鄉	塽豐段	916	2187-3	一般農業區	農牧用地	274.223
306	屏東縣	佳冬鄉	塽豐段	917	1665	一般農業區	農牧用地	419.698
307	屏東縣	佳冬鄉	塽豐段	917	1666-2	一般農業區	農牧用地	165.245
308	屏東縣	佳冬鄉	塽豐段	917	1666	一般農業區	農牧用地	170.127
309	屏東縣	佳冬鄉	塽豐段	917	2187-3	一般農業區	農牧用地	80.414
310	屏東縣	佳冬鄉	塽豐段	917	2187-2	一般農業區	農牧用地	173.452
311	屏東縣	佳冬鄉	塽豐段	918	1665	一般農業區	農牧用地	856.561
312	屏東縣	佳冬鄉	塽豐段	918	1666-1	一般農業區	農牧用地	332.961
313	屏東縣	佳冬鄉	塽豐段	918	2187	一般農業區	農牧用地	320.495
314	屏東縣	佳冬鄉	塽豐段	918	1666	一般農業區	農牧用地	2.127
315	屏東縣	佳冬鄉	塽豐段	918	2187-2	一般農業區	農牧用地	165.813
316	屏東縣	佳冬鄉	塽豐段	918	2187-1	一般農業區	農牧用地	359.185
317	屏東縣	佳冬鄉	塽豐段	919	1665	一般農業區	農牧用地	5.764
318	屏東縣	佳冬鄉	塽豐段	919	2186	一般農業區	農牧用地	1180.094
319	屏東縣	佳冬鄉	塽豐段	919	2186-2	一般農業區	農牧用地	666.278
320	屏東縣	佳冬鄉	塽豐段	919	2186-1	一般農業區	農牧用地	213.725
321	屏東縣	佳冬鄉	塽豐段	920	2186	一般農業區	農牧用地	557.428
322	屏東縣	佳冬鄉	塽豐段	920	2186-2	一般農業區	農牧用地	313.872
323	屏東縣	佳冬鄉	塽豐段	920	2186-1	一般農業區	農牧用地	204.699
324	屏東縣	佳冬鄉	塽豐段	921	2186	一般農業區	農牧用地	655.501
325	屏東縣	佳冬鄉	塽豐段	921	2186-2	一般農業區	農牧用地	338.346
326	屏東縣	佳冬鄉	塽豐段	921	2186-1	一般農業區	農牧用地	209.937
327	屏東縣	佳冬鄉	塽豐段	922	2185	一般農業區	農牧用地	1479.235
328	屏東縣	佳冬鄉	塽豐段	922	2186	一般農業區	農牧用地	14.269
329	屏東縣	佳冬鄉	塽豐段	923	2185	一般農業區	農牧用地	838.904
330	屏東縣	佳冬鄉	塽豐段	924	2185	一般農業區	農牧用地	783.371
331	屏東縣	佳冬鄉	塽豐段	924	2182	一般農業區	農牧用地	2.451
332	屏東縣	佳冬鄉	塽豐段	925	2184	一般農業區	農牧用地	1244.741
333	屏東縣	佳冬鄉	塽豐段	686	2099	一般農業區	農牧用地	12.915
334	屏東縣	佳冬鄉	塽豐段	925	2182	一般農業區	農牧用地	1240.972
335	屏東縣	佳冬鄉	塽豐段	686	2100	一般農業區	農牧用地	2561.663
336	屏東縣	佳冬鄉	塽豐段	926	2184	一般農業區	農牧用地	813.19
337	屏東縣	佳冬鄉	塽豐段	687	2101	一般農業區	農牧用地	1785.767
338	屏東縣	佳冬鄉	塽豐段	926	2182	一般農業區	農牧用地	809.608
339	屏東縣	佳冬鄉	塽豐段	688	2101	一般農業區	農牧用地	1895.485
340	屏東縣	佳冬鄉	塽豐段	1306	2171	一般農業區	農牧用地	2684.689
341	屏東縣	佳冬鄉	塽豐段	689	2101	一般農業區	農牧用地	4.374
342	屏東縣	佳冬鄉	塽豐段	1306	2197	一般農業區	農牧用地	2.464
343	屏東縣	佳冬鄉	塽豐段	689	2146	一般農業區	農牧用地	1875.352
344	屏東縣	佳冬鄉	塽豐段	1306	2197-1	一般農業區	農牧用地	8.952
345	屏東縣	佳冬鄉	塽豐段	690	2146	一般農業區	農牧用地	1897.623
346	屏東縣	佳冬鄉	塽豐段	691	2146	一般農業區	農牧用地	15.626
347	屏東縣	佳冬鄉	塽豐段	691	2444	一般農業區	農牧用地	999.127
348	屏東縣	佳冬鄉	塽豐段	198	1523	一般農業區	農牧用地	844.897
349	屏東縣	佳冬鄉	塽豐段	198	1523-1	一般農業區	農牧用地	845.426
350	屏東縣	佳冬鄉	塽豐段	653	2093	一般農業區	農牧用地	2614.031
351	屏東縣	佳冬鄉	塽豐段	199	1523	一般農業區	農牧用地	1611.959
352	屏東縣	佳冬鄉	塽豐段	653	2092	一般農業區	農牧用地	15.679
353	屏東縣	佳冬鄉	塽豐段	199	1523-1	一般農業區	農牧用地	1738.854
354	屏東縣	佳冬鄉	塽豐段	654	2093	一般農業區	農牧用地	1348.576
355	屏東縣	佳冬鄉	塽豐段	200	1523	一般農業區	農牧用地	49.282

356	屏東縣	佳冬鄉	塽豐段	655	2094	一般農業區	農牧用地	1916.565
357	屏東縣	佳冬鄉	塽豐段	200	1558	一般農業區	農牧用地	1083.709
358	屏東縣	佳冬鄉	塽豐段	655	2093	一般農業區	農牧用地	2.539
359	屏東縣	佳冬鄉	塽豐段	200	1523-1	一般農業區	農牧用地	44.45
360	屏東縣	佳冬鄉	塽豐段	656	2094	一般農業區	農牧用地	1629.899
361	屏東縣	佳冬鄉	塽豐段	1041	2262	一般農業區	農牧用地	843.535
362	屏東縣	佳冬鄉	塽豐段	200	1524	一般農業區	農牧用地	150.585
363	屏東縣	佳冬鄉	塽豐段	1041	2223	一般農業區	農牧用地	773.185
364	屏東縣	佳冬鄉	塽豐段	200	1525	一般農業區	農牧用地	262.204
365	屏東縣	佳冬鄉	塽豐段	201	1558	一般農業區	農牧用地	893.53
366	屏東縣	佳冬鄉	塽豐段	1042	2137	一般農業區	水利用地	231.03
367	屏東縣	佳冬鄉	塽豐段	1043	2448	一般農業區	交通用地	0.697
368	屏東縣	佳冬鄉	塽豐段	201	1525	一般農業區	農牧用地	860.818
369	屏東縣	佳冬鄉	塽豐段	202	1558	一般農業區	農牧用地	1258.096
370	屏東縣	佳冬鄉	塽豐段	202	1525	一般農業區	農牧用地	949.204
371	屏東縣	佳冬鄉	塽豐段	203	1552	一般農業區	水利用地	0.751
372	屏東縣	佳冬鄉	塽豐段	203	1553	一般農業區	水利用地	19.125
373	屏東縣	佳冬鄉	塽豐段	203	1554	一般農業區	水利用地	16.394
374	屏東縣	佳冬鄉	塽豐段	203	1556	一般農業區	水利用地	4.96
375	屏東縣	佳冬鄉	塽豐段	204	1552	一般農業區	農牧用地	2002.984
376	屏東縣	佳冬鄉	塽豐段	205	1552	一般農業區	農牧用地	1282.437
377	屏東縣	佳冬鄉	塽豐段	206	1552	一般農業區	農牧用地	423.75
378	屏東縣	佳冬鄉	塽豐段	206	1553	一般農業區	農牧用地	1218.427
379	屏東縣	佳冬鄉	塽豐段	207	1553	一般農業區	農牧用地	2747.655
380	屏東縣	佳冬鄉	塽豐段	208	1554	一般農業區	農牧用地	2540.709
381	屏東縣	佳冬鄉	塽豐段	208	1553	一般農業區	農牧用地	16.512
382	屏東縣	佳冬鄉	塽豐段	209	1555	一般農業區	農牧用地	2491.851
383	屏東縣	佳冬鄉	塽豐段	782	2131	一般農業區	農牧用地	2025.03
384	屏東縣	佳冬鄉	塽豐段	210	1555	一般農業區	農牧用地	1452.822
385	屏東縣	佳冬鄉	塽豐段	783	2131	一般農業區	農牧用地	2128.788
386	屏東縣	佳冬鄉	塽豐段	210-1	1555	一般農業區	農牧用地	157.005
387	屏東縣	佳冬鄉	塽豐段	784	2131	一般農業區	農牧用地	5.003
388	屏東縣	佳冬鄉	塽豐段	210-1	1556	一般農業區	農牧用地	1019.983
389	屏東縣	佳冬鄉	塽豐段	784	2130	一般農業區	農牧用地	1396.689
390	屏東縣	佳冬鄉	塽豐段	211	1556	一般農業區	農牧用地	2783.331
391	屏東縣	佳冬鄉	塽豐段	784-1	2130	一般農業區	農牧用地	1424.178
392	屏東縣	佳冬鄉	塽豐段	1328	2503	一般農業區	農牧用地	487.507
393	屏東縣	佳冬鄉	塽豐段	656-1	2094	一般農業區	農牧用地	123.784
394	屏東縣	佳冬鄉	塽豐段	768	1528-1	一般農業區	農牧用地	1189.335
395	屏東縣	佳冬鄉	塽豐段	768	1528	一般農業區	農牧用地	1168.142
396	屏東縣	佳冬鄉	塽豐段	182	1089	暫未編定	暫未編定	35.548
397	屏東縣	佳冬鄉	塽豐段	182	1088-1	暫未編定	暫未編定	53.916
398	屏東縣	佳冬鄉	塽豐段	182	1566	暫未編定	暫未編定	42.024
399	屏東縣	佳冬鄉	塽豐段	183	1565	暫未編定	暫未編定	906.97
400	屏東縣	佳冬鄉	塽豐段	183	1089	暫未編定	暫未編定	1042.738
401	屏東縣	佳冬鄉	塽豐段	184	1565	暫未編定	暫未編定	645.751
402	屏東縣	佳冬鄉	塽豐段	184	1089	暫未編定	暫未編定	617.312
403	屏東縣	佳冬鄉	塽豐段	185	1565	暫未編定	暫未編定	1445.768
404	屏東縣	佳冬鄉	塽豐段	185	1089	暫未編定	暫未編定	1350.982
405	屏東縣	佳冬鄉	塽豐段	189	1566	暫未編定	暫未編定	3201.519
406	屏東縣	佳冬鄉	塽豐段	190	1566	暫未編定	暫未編定	1352.977

407	屏東縣	佳冬鄉	塽豐段	751	2133-1	一般農業區	農牧用地	1737.136
408	屏東縣	佳冬鄉	塽豐段	751	2133-2	一般農業區	農牧用地	48.403
409	屏東縣	佳冬鄉	塽豐段	751-1	2133-1	一般農業區	農牧用地	1560.235
410	屏東縣	佳冬鄉	塽豐段	752	2133	一般農業區	農牧用地	1079.398
411	屏東縣	佳冬鄉	塽豐段	753	2133	一般農業區	農牧用地	1770.375
412	屏東縣	佳冬鄉	塽豐段	754	2133	一般農業區	農牧用地	1869.707
413	屏東縣	佳冬鄉	塽豐段	756	2133	一般農業區	農牧用地	724.178
414	屏東縣	佳冬鄉	塽豐段	760	1526-1	一般農業區	農牧用地	220.129
415	屏東縣	佳冬鄉	塽豐段	760	1526	一般農業區	農牧用地	1627.218
416	屏東縣	佳冬鄉	塽豐段	761	1526-1	一般農業區	水利用地	16.832
417	屏東縣	佳冬鄉	塽豐段	762	1526-1	一般農業區	農牧用地	433.854
418	屏東縣	佳冬鄉	塽豐段	762	1526	一般農業區	農牧用地	669.477
419	屏東縣	佳冬鄉	塽豐段	763	1526-1	一般農業區	農牧用地	497.963
420	屏東縣	佳冬鄉	塽豐段	763	1526	一般農業區	農牧用地	539.295
421	屏東縣	佳冬鄉	塽豐段	764	1527-1	一般農業區	農牧用地	1137.523
422	屏東縣	佳冬鄉	塽豐段	764	1527	一般農業區	農牧用地	1097.937
423	屏東縣	佳冬鄉	塽豐段	764	1526	一般農業區	農牧用地	0.406
424	屏東縣	佳冬鄉	塽豐段	765	1527-1	一般農業區	農牧用地	1100.54
425	屏東縣	佳冬鄉	塽豐段	765	1527	一般農業區	農牧用地	1109.892
426	屏東縣	佳冬鄉	塽豐段	766	1528-1	一般農業區	農牧用地	516.981
427	屏東縣	佳冬鄉	塽豐段	766	1528	一般農業區	農牧用地	531.378
428	屏東縣	佳冬鄉	塽豐段	766	1527	一般農業區	農牧用地	7.363
429	屏東縣	佳冬鄉	塽豐段	767	1528-1	一般農業區	農牧用地	571.432
430	屏東縣	佳冬鄉	塽豐段	767	1528	一般農業區	農牧用地	580.746
431	屏東縣	佳冬鄉	塽豐段	678	2095	一般農業區	農牧用地	2604.978
432	屏東縣	佳冬鄉	塽豐段	679	2096	一般農業區	農牧用地	613.047
433	屏東縣	佳冬鄉	塽豐段	679	2095	一般農業區	農牧用地	12.129
434	屏東縣	佳冬鄉	塽豐段	680	2096	一般農業區	農牧用地	1686.539
435	屏東縣	佳冬鄉	塽豐段	681	2096	一般農業區	農牧用地	1769.979
436	屏東縣	佳冬鄉	塽豐段	682	2097	一般農業區	農牧用地	1199.912
437	屏東縣	佳冬鄉	塽豐段	220	1549-1	一般農業區	農牧用地	865.697
438	屏東縣	佳冬鄉	塽豐段	220	1549	一般農業區	農牧用地	837.318
439	屏東縣	佳冬鄉	塽豐段	221	1549-1	一般農業區	農牧用地	1006.594
440	屏東縣	佳冬鄉	塽豐段	221	1549	一般農業區	農牧用地	989.479
441	屏東縣	佳冬鄉	塽豐段	222	1549-1	一般農業區	農牧用地	1203.431
442	屏東縣	佳冬鄉	塽豐段	222	1549	一般農業區	農牧用地	1022.881
443	屏東縣	佳冬鄉	塽豐段	692	2444	一般農業區	農牧用地	1868.228
444	屏東縣	佳冬鄉	塽豐段	692	2445	一般農業區	農牧用地	3.611
445	屏東縣	佳冬鄉	塽豐段	692-1	2445	一般農業區	農牧用地	1552.79
446	屏東縣	佳冬鄉	塽豐段	693	2086	一般農業區	水利用地	45.398
447	屏東縣	佳冬鄉	塽豐段	693	2087	一般農業區	水利用地	45.119
448	屏東縣	佳冬鄉	塽豐段	693	2088-1	一般農業區	水利用地	7.072
449	屏東縣	佳冬鄉	塽豐段	693	2088	一般農業區	水利用地	45.844
450	屏東縣	佳冬鄉	塽豐段	693	2095	一般農業區	水利用地	38.731
451	屏東縣	佳冬鄉	塽豐段	693	2096	一般農業區	水利用地	24.914
452	屏東縣	佳冬鄉	塽豐段	693	2097	一般農業區	水利用地	21.303
453	屏東縣	佳冬鄉	塽豐段	693	2099	一般農業區	水利用地	19.204
454	屏東縣	佳冬鄉	塽豐段	693	2100	一般農業區	水利用地	19.096
455	屏東縣	佳冬鄉	塽豐段	693	2101	一般農業區	水利用地	28.173
456	屏東縣	佳冬鄉	塽豐段	693	2146	一般農業區	水利用地	14.195
457	屏東縣	佳冬鄉	塽豐段	693	2444	一般農業區	水利用地	3.943

458	屏東縣	佳冬鄉	塽豐段	693	2445	一般農業區	水利用地	4.444
459	屏東縣	佳冬鄉	塽豐段	696	2089	一般農業區	水利用地	303.551
460	屏東縣	佳冬鄉	塽豐段	696	2081	一般農業區	水利用地	163.491
461	屏東縣	佳冬鄉	塽豐段	696	1533	一般農業區	水利用地	124.638
462	屏東縣	佳冬鄉	塽豐段	697	2081	一般農業區	農牧用地	2131.034
463	屏東縣	佳冬鄉	塽豐段	698	2081	一般農業區	水利用地	4.831
464	屏東縣	佳冬鄉	塽豐段	698	2081	一般農業區	水利用地	3.793
465	屏東縣	佳冬鄉	塽豐段	700	2081	一般農業區	農牧用地	2423.831
466	屏東縣	佳冬鄉	塽豐段	700	2081-1	一般農業區	農牧用地	4.821
467	屏東縣	佳冬鄉	塽豐段	701	2081-1	一般農業區	農牧用地	1880.921
468	屏東縣	佳冬鄉	塽豐段	702	2081-1	一般農業區	農牧用地	1896.964
469	屏東縣	佳冬鄉	塽豐段	703	2081-1	一般農業區	農牧用地	36.188
470	屏東縣	佳冬鄉	塽豐段	703	2081-2	一般農業區	農牧用地	1666.487
471	屏東縣	佳冬鄉	塽豐段	704	2081-2	一般農業區	農牧用地	1923.772
472	屏東縣	佳冬鄉	塽豐段	705	2081-2	一般農業區	農牧用地	90.899
473	屏東縣	佳冬鄉	塽豐段	705	2084	一般農業區	農牧用地	1576.864
474	屏東縣	佳冬鄉	塽豐段	218	1550	一般農業區	農牧用地	771.997
475	屏東縣	佳冬鄉	塽豐段	218	1551	一般農業區	農牧用地	843.893
476	屏東縣	佳冬鄉	塽豐段	799-1	1559	一般農業區	農牧用地	1431.578
477	屏東縣	佳冬鄉	塽豐段	800	1559	一般農業區	水利用地	3.099
478	屏東縣	佳冬鄉	塽豐段	953	1569	一般農業區	農牧用地	1109.909
479	屏東縣	佳冬鄉	塽豐段	954	1569	一般農業區	農牧用地	1023.152
480	屏東縣	佳冬鄉	塽豐段	955	1569	一般農業區	農牧用地	27.247
481	屏東縣	佳冬鄉	塽豐段	955	1627	一般農業區	農牧用地	930.932
482	屏東縣	佳冬鄉	塽豐段	1379	2221	一般農業區	農牧用地	1261.982
483	屏東縣	佳冬鄉	塽豐段	1380	2221	一般農業區	農牧用地	54.074
484	屏東縣	佳冬鄉	塽豐段	1380	2218	一般農業區	農牧用地	1870.031
485	屏東縣	佳冬鄉	塽豐段	1381	2218	一般農業區	農牧用地	1903.029
486	屏東縣	佳冬鄉	塽豐段	1382	2218	一般農業區	農牧用地	937.812
487	屏東縣	佳冬鄉	塽豐段	1382	2220	一般農業區	農牧用地	605.3
488	屏東縣	佳冬鄉	塽豐段	1383	2220	一般農業區	農牧用地	1437.289
489	屏東縣	佳冬鄉	塽豐段	1384	2228	一般農業區	農牧用地	2094.769
490	屏東縣	佳冬鄉	塽豐段	1323	2503	一般農業區	農牧用地	616.208
491	屏東縣	佳冬鄉	塽豐段	1323	2543	一般農業區	農牧用地	933.434
492	屏東縣	佳冬鄉	塽豐段	1324	2503	一般農業區	農牧用地	1125.833
493	屏東縣	佳冬鄉	塽豐段	1324	2543	一般農業區	農牧用地	1250.212
494	屏東縣	佳冬鄉	塽豐段	1325	2503	一般農業區	農牧用地	837.321
495	屏東縣	佳冬鄉	塽豐段	1325	2543	一般農業區	農牧用地	861.731
496	屏東縣	佳冬鄉	塽豐段	1325	2503-1	一般農業區	農牧用地	27.42
497	屏東縣	佳冬鄉	塽豐段	1326	2503	一般農業區	農牧用地	406.222
498	屏東縣	佳冬鄉	塽豐段	1326	2503-1	一般農業區	農牧用地	32.161
499	屏東縣	佳冬鄉	塽豐段	1326	2543	一般農業區	農牧用地	10.142
500	屏東縣	佳冬鄉	塽豐段	659	2094-1	一般農業區	農牧用地	2120.717
501	屏東縣	佳冬鄉	塽豐段	660	2094-1	一般農業區	農牧用地	2380.131
502	屏東縣	佳冬鄉	塽豐段	661	2100-2	一般農業區	農牧用地	331.587
503	屏東縣	佳冬鄉	塽豐段	661	2094-1	一般農業區	農牧用地	19.095
504	屏東縣	佳冬鄉	塽豐段	661	2100-3	一般農業區	農牧用地	1532.112
505	屏東縣	佳冬鄉	塽豐段	662	2100-2	一般農業區	農牧用地	107.746
506	屏東縣	佳冬鄉	塽豐段	662	2100-1	一般農業區	農牧用地	875.35
507	屏東縣	佳冬鄉	塽豐段	662	2100-3	一般農業區	農牧用地	1215.065
508	屏東縣	佳冬鄉	塽豐段	663	2100-1	一般農業區	農牧用地	2322.728

509	屏東縣	佳冬鄉	塽豐段	664	2100-1	一般農業區	農牧用地	41.585
510	屏東縣	佳冬鄉	塽豐段	664	2446	一般農業區	農牧用地	856.828
511	屏東縣	佳冬鄉	塽豐段	664	2447	一般農業區	農牧用地	972.83
512	屏東縣	佳冬鄉	塽豐段	665	2446	一般農業區	農牧用地	942.43
513	屏東縣	佳冬鄉	塽豐段	665	2447	一般農業區	農牧用地	1001.954
514	屏東縣	佳冬鄉	塽豐段	666	2446	一般農業區	農牧用地	760.977
515	屏東縣	佳冬鄉	塽豐段	666	2448	一般農業區	農牧用地	30.115
516	屏東縣	佳冬鄉	塽豐段	666	2447	一般農業區	農牧用地	888.515
517	屏東縣	佳冬鄉	塽豐段	667	2448	一般農業區	農牧用地	1511.335
518	屏東縣	佳冬鄉	塽豐段	668	2448	一般農業區	水利用地	385.746
519	屏東縣	佳冬鄉	塽豐段	669	2089	一般農業區	水利用地	135.119
520	屏東縣	佳冬鄉	塽豐段	669	2091	一般農業區	水利用地	88.722
521	屏東縣	佳冬鄉	塽豐段	669	2092	一般農業區	水利用地	42.643
522	屏東縣	佳冬鄉	塽豐段	669	2093	一般農業區	水利用地	62.749
523	屏東縣	佳冬鄉	塽豐段	669	2094	一般農業區	水利用地	33.613
524	屏東縣	佳冬鄉	塽豐段	669	2094-1	一般農業區	水利用地	43.105
525	屏東縣	佳冬鄉	塽豐段	669	2100-3	一般農業區	水利用地	32.954
526	屏東縣	佳冬鄉	塽豐段	669	2100-1	一般農業區	水利用地	12.848
527	屏東縣	佳冬鄉	塽豐段	669	2447	一般農業區	水利用地	27.968
528	屏東縣	佳冬鄉	塽豐段	669	2448	一般農業區	水利用地	1.224
529	屏東縣	佳冬鄉	塽豐段	670	2086	一般農業區	農牧用地	2370.993
530	屏東縣	佳冬鄉	塽豐段	671	2087	一般農業區	農牧用地	1858.76
531	屏東縣	佳冬鄉	塽豐段	672	2087	一般農業區	農牧用地	1892.68
532	屏東縣	佳冬鄉	塽豐段	673	2087	一般農業區	農牧用地	1016.653
533	屏東縣	佳冬鄉	塽豐段	674	2087	一般農業區	農牧用地	19.508
534	屏東縣	佳冬鄉	塽豐段	674	2088-1	一般農業區	農牧用地	2586.911
535	屏東縣	佳冬鄉	塽豐段	675	2088	一般農業區	農牧用地	1991.191
536	屏東縣	佳冬鄉	塽豐段	675	2088-1	一般農業區	農牧用地	0.098
537	屏東縣	佳冬鄉	塽豐段	676	2088	一般農業區	農牧用地	1917.877
538	屏東縣	佳冬鄉	塽豐段	677	2088	一般農業區	農牧用地	264.606
539	屏東縣	佳冬鄉	塽豐段	677	2095	一般農業區	農牧用地	1469.5
540	屏東縣	佳冬鄉	塽豐段	956	1627	一般農業區	農牧用地	370.683
541	屏東縣	佳冬鄉	塽豐段	957	1678	一般農業區	農牧用地	1134.514
542	屏東縣	佳冬鄉	塽豐段	958	1678	一般農業區	農牧用地	1244.852
543	屏東縣	佳冬鄉	塽豐段	958	1626	一般農業區	農牧用地	1207.953
544	屏東縣	佳冬鄉	塽豐段	959	1678	一般農業區	農牧用地	662.877
545	屏東縣	佳冬鄉	塽豐段	959	1677	一般農業區	農牧用地	337.59
546	屏東縣	佳冬鄉	塽豐段	959	1626	一般農業區	農牧用地	582.413
547	屏東縣	佳冬鄉	塽豐段	959	1676	一般農業區	農牧用地	520.966
548	屏東縣	佳冬鄉	塽豐段	960	1675	一般農業區	農牧用地	857.218
549	屏東縣	佳冬鄉	塽豐段	960	1677	一般農業區	農牧用地	433.278
550	屏東縣	佳冬鄉	塽豐段	960	1676	一般農業區	農牧用地	1494.802
551	屏東縣	佳冬鄉	塽豐段	961	1675	一般農業區	農牧用地	781.443
552	屏東縣	佳冬鄉	塽豐段	961	1674	一般農業區	農牧用地	370.503
553	屏東縣	佳冬鄉	塽豐段	961	1676	一般農業區	農牧用地	709.173
554	屏東縣	佳冬鄉	塽豐段	961	1669	一般農業區	農牧用地	405.595
555	屏東縣	佳冬鄉	塽豐段	1314	2527	一般農業區	農牧用地	916.878
556	屏東縣	佳冬鄉	塽豐段	1314	2524	一般農業區	農牧用地	818.933
557	屏東縣	佳冬鄉	塽豐段	1315	2527	一般農業區	農牧用地	1305.236
558	屏東縣	佳冬鄉	塽豐段	1315	2524	一般農業區	農牧用地	1176.881
559	屏東縣	佳冬鄉	塽豐段	1316	2527	一般農業區	農牧用地	1284.121

560	屏東縣	佳冬鄉	塽豐段	1316	2523	一般農業區	農牧用地	177.418
561	屏東縣	佳冬鄉	塽豐段	1316	2524	一般農業區	農牧用地	1072.972
562	屏東縣	佳冬鄉	塽豐段	776	2144	一般農業區	農牧用地	1348.181
563	屏東縣	佳冬鄉	塽豐段	776	2144-1	一般農業區	農牧用地	934.946
564	屏東縣	佳冬鄉	塽豐段	777	2144	一般農業區	農牧用地	1705.398
565	屏東縣	佳冬鄉	塽豐段	777	2143	一般農業區	農牧用地	1.705
566	屏東縣	佳冬鄉	塽豐段	777	2144-1	一般農業區	農牧用地	1234.057
567	屏東縣	佳冬鄉	塽豐段	777	2143-1	一般農業區	農牧用地	11.328
568	屏東縣	佳冬鄉	塽豐段	778	2143	一般農業區	農牧用地	1240.139
569	屏東縣	佳冬鄉	塽豐段	778	2143-1	一般農業區	農牧用地	1054.169
570	屏東縣	佳冬鄉	塽豐段	779	2143	一般農業區	農牧用地	548.028
571	屏東縣	佳冬鄉	塽豐段	779	2109	一般農業區	農牧用地	131.461
572	屏東縣	佳冬鄉	塽豐段	779	2143-1	一般農業區	農牧用地	488.754
573	屏東縣	佳冬鄉	塽豐段	780	2109	一般農業區	農牧用地	2768.922
574	屏東縣	佳冬鄉	塽豐段	781	2109	一般農業區	農牧用地	47.942
575	屏東縣	佳冬鄉	塽豐段	781	2131	一般農業區	農牧用地	2268.95
576	屏東縣	佳冬鄉	塽豐段	899	1602	一般農業區	農牧用地	60.639
577	屏東縣	佳冬鄉	塽豐段	899	1603	一般農業區	農牧用地	1238.407
578	屏東縣	佳冬鄉	塽豐段	899	1571	一般農業區	農牧用地	72.466
579	屏東縣	佳冬鄉	塽豐段	899	1604	一般農業區	農牧用地	1066.141
580	屏東縣	佳冬鄉	塽豐段	900	1603	一般農業區	農牧用地	939.468
581	屏東縣	佳冬鄉	塽豐段	900	1604	一般農業區	農牧用地	833.945
582	屏東縣	佳冬鄉	塽豐段	901	1603	一般農業區	農牧用地	46.742
583	屏東縣	佳冬鄉	塽豐段	901	1578	一般農業區	農牧用地	480.411
584	屏東縣	佳冬鄉	塽豐段	901	1579	一般農業區	農牧用地	442.691
585	屏東縣	佳冬鄉	塽豐段	901	1604	一般農業區	農牧用地	50.217
586	屏東縣	佳冬鄉	塽豐段	902	1578	一般農業區	農牧用地	911.434
587	屏東縣	佳冬鄉	塽豐段	902	1579	一般農業區	農牧用地	957.672
588	屏東縣	佳冬鄉	塽豐段	728	1533	一般農業區	農牧用地	1531.009
589	屏東縣	佳冬鄉	塽豐段	729	1533	一般農業區	農牧用地	193.886
590	屏東縣	佳冬鄉	塽豐段	729	2080	一般農業區	農牧用地	838.475
591	屏東縣	佳冬鄉	塽豐段	729	1531	一般農業區	農牧用地	730.238
592	屏東縣	佳冬鄉	塽豐段	730	2080	一般農業區	農牧用地	759.175
593	屏東縣	佳冬鄉	塽豐段	730	1531	一般農業區	農牧用地	616.977
594	屏東縣	佳冬鄉	塽豐段	731	2080	一般農業區	農牧用地	11.392
595	屏東縣	佳冬鄉	塽豐段	735	2078	一般農業區	農牧用地	591.2
596	屏東縣	佳冬鄉	塽豐段	736	2078	一般農業區	農牧用地	1026.694
597	屏東縣	佳冬鄉	塽豐段	769	1529	一般農業區	農牧用地	776.653
598	屏東縣	佳冬鄉	塽豐段	769	1594	一般農業區	農牧用地	991.791
599	屏東縣	佳冬鄉	塽豐段	864	1590	一般農業區	農牧用地	3103.445
600	屏東縣	佳冬鄉	塽豐段	864	1589	一般農業區	農牧用地	0.025
601	屏東縣	佳冬鄉	塽豐段	865	1590	一般農業區	農牧用地	1378.84
602	屏東縣	佳冬鄉	塽豐段	865	2104	一般農業區	農牧用地	77.29
603	屏東縣	佳冬鄉	塽豐段	866	2104	一般農業區	農牧用地	2251.608
604	屏東縣	佳冬鄉	塽豐段	866	1590	一般農業區	農牧用地	18.452
605	屏東縣	佳冬鄉	塽豐段	867	2104	一般農業區	農牧用地	1066.213
606	屏東縣	佳冬鄉	塽豐段	868	2104	一般農業區	農牧用地	808.372
607	屏東縣	佳冬鄉	塽豐段	868	2105	一般農業區	農牧用地	499.197
608	屏東縣	佳冬鄉	塽豐段	868-1	2105	一般農業區	農牧用地	1305.663
609	屏東縣	佳冬鄉	塽豐段	869	2105	一般農業區	農牧用地	1231.894
610	屏東縣	佳冬鄉	塽豐段	870	2112	一般農業區	農牧用地	1.53



611	屏東縣	佳冬鄉	塽豐段	870	2105	一般農業區	農牧用地	1113.344
612	屏東縣	佳冬鄉	塽豐段	871	2112	一般農業區	農牧用地	1720.731
613	屏東縣	佳冬鄉	塽豐段	872	2112	一般農業區	農牧用地	1393.384
614	屏東縣	佳冬鄉	塽豐段	873	2112	一般農業區	農牧用地	1532.791
615	屏東縣	佳冬鄉	塽豐段	874	2112	一般農業區	農牧用地	157.519
616	屏東縣	佳冬鄉	塽豐段	874	2188	一般農業區	農牧用地	957.382
617	屏東縣	佳冬鄉	塽豐段	875	2188	一般農業區	農牧用地	1534.063
618	屏東縣	佳冬鄉	塽豐段	876	2188	一般農業區	農牧用地	2279.545
619	屏東縣	佳冬鄉	塽豐段	876	2183-1	一般農業區	農牧用地	565.775
620	屏東縣	佳冬鄉	塽豐段	1385	2228	一般農業區	農牧用地	971.085
621	屏東縣	佳冬鄉	塽豐段	1385	2230	一般農業區	農牧用地	812.862
622	屏東縣	佳冬鄉	塽豐段	1386	2254	一般農業區	農牧用地	631.893
623	屏東縣	佳冬鄉	塽豐段	1386	2230	一般農業區	農牧用地	0.039
624	屏東縣	佳冬鄉	塽豐段	1387	2254	一般農業區	農牧用地	780.642
625	屏東縣	佳冬鄉	塽豐段	1387	2247	一般農業區	農牧用地	396.558
626	屏東縣	佳冬鄉	塽豐段	1361	2259	一般農業區	農牧用地	2917.362
627	屏東縣	佳冬鄉	塽豐段	1361	2147	一般農業區	農牧用地	2.025
628	屏東縣	佳冬鄉	塽豐段	1361	2228	一般農業區	農牧用地	3.104
629	屏東縣	佳冬鄉	塽豐段	1362	2257	一般農業區	農牧用地	1111.694
630	屏東縣	佳冬鄉	塽豐段	1362	2259	一般農業區	農牧用地	5.878
631	屏東縣	佳冬鄉	塽豐段	1362	2229	一般農業區	農牧用地	1120.781
632	屏東縣	佳冬鄉	塽豐段	1362	2228	一般農業區	農牧用地	7.037
633	屏東縣	佳冬鄉	塽豐段	1363	2257	一般農業區	農牧用地	710.701
634	屏東縣	佳冬鄉	塽豐段	1363	2229	一般農業區	農牧用地	381.669
635	屏東縣	佳冬鄉	塽豐段	1363	2258	一般農業區	農牧用地	289.773
636	屏東縣	佳冬鄉	塽豐段	1363	2228	一般農業區	農牧用地	2.116
637	屏東縣	佳冬鄉	塽豐段	1363	2230	一般農業區	農牧用地	0.415
638	屏東縣	佳冬鄉	塽豐段	1364	2257	一般農業區	農牧用地	1470.324
639	屏東縣	佳冬鄉	塽豐段	1364	2258	一般農業區	農牧用地	1487.87
640	屏東縣	佳冬鄉	塽豐段	1364	2230	一般農業區	農牧用地	2.246
641	屏東縣	佳冬鄉	塽豐段	1364	2254	一般農業區	農牧用地	0.214
642	屏東縣	佳冬鄉	塽豐段	1365	2256	一般農業區	農牧用地	882.819
643	屏東縣	佳冬鄉	塽豐段	1365	2255	一般農業區	農牧用地	865.22
644	屏東縣	佳冬鄉	塽豐段	1365	2254	一般農業區	農牧用地	511.291
645	屏東縣	佳冬鄉	塽豐段	1366	2256	一般農業區	農牧用地	551.481
646	屏東縣	佳冬鄉	塽豐段	1366	2255	一般農業區	農牧用地	533.73
647	屏東縣	佳冬鄉	塽豐段	1366	2254	一般農業區	農牧用地	300.997
648	屏東縣	佳冬鄉	塽豐段	929	2178	一般農業區	農牧用地	1769.403
649	屏東縣	佳冬鄉	塽豐段	929	2163	一般農業區	農牧用地	1450.727
650	屏東縣	佳冬鄉	塽豐段	929	2162	一般農業區	農牧用地	8.29
651	屏東縣	佳冬鄉	塽豐段	1330	2166	一般農業區	農牧用地	1185.29
652	屏東縣	佳冬鄉	塽豐段	1330	2166-1	一般農業區	農牧用地	1108.196
653	屏東縣	佳冬鄉	塽豐段	1331	2166	一般農業區	農牧用地	1235.477
654	屏東縣	佳冬鄉	塽豐段	1331	2166-1	一般農業區	農牧用地	1192.21
655	屏東縣	佳冬鄉	塽豐段	849	1600	暫未編定	暫未編定	1307.52
656	屏東縣	佳冬鄉	塽豐段	849	1601	暫未編定	暫未編定	1454.632
657	屏東縣	佳冬鄉	塽豐段	849-1	1601	一般農業區	農牧用地	13.829
658	屏東縣	佳冬鄉	塽豐段	850	1600	暫未編定	暫未編定	957.439
659	屏東縣	佳冬鄉	塽豐段	850	1601	暫未編定	暫未編定	578.556
660	屏東縣	佳冬鄉	塽豐段	850-1	1601	一般農業區	農牧用地	373.809
661	屏東縣	佳冬鄉	塽豐段	851	1600	暫未編定	暫未編定	1076.023

662	屏東縣	佳冬鄉	塽豐段	851	1601	暫未編定	暫未編定	107.337
663	屏東縣	佳冬鄉	塽豐段	851-1	1600	一般農業區	農牧用地	64.208
664	屏東縣	佳冬鄉	塽豐段	851-1	1601	一般農業區	農牧用地	1017.434
665	屏東縣	佳冬鄉	塽豐段	852	1600	暫未編定	暫未編定	0.174
666	屏東縣	佳冬鄉	塽豐段	852	1580	暫未編定	暫未編定	342.784
667	屏東縣	佳冬鄉	塽豐段	852-1	1580	一般農業區	農牧用地	2685.986
668	屏東縣	佳冬鄉	塽豐段	853	1580	一般農業區	農牧用地	1.932
669	屏東縣	佳冬鄉	塽豐段	853	1584-4	一般農業區	農牧用地	149.362
670	屏東縣	佳冬鄉	塽豐段	853	1584-1	一般農業區	農牧用地	761.647
671	屏東縣	佳冬鄉	塽豐段	853	1584	一般農業區	農牧用地	186.444
672	屏東縣	佳冬鄉	塽豐段	853	1585	一般農業區	農牧用地	1310.939
673	屏東縣	佳冬鄉	塽豐段	854	1584-4	一般農業區	農牧用地	642.708
674	屏東縣	佳冬鄉	塽豐段	854	1584	一般農業區	農牧用地	784.294
675	屏東縣	佳冬鄉	塽豐段	854	1585	一般農業區	農牧用地	1443.202
676	屏東縣	佳冬鄉	塽豐段	855	1586	一般農業區	農牧用地	2690.635
677	屏東縣	佳冬鄉	塽豐段	856	1586	一般農業區	農牧用地	2136.522
678	屏東縣	佳冬鄉	塽豐段	856	1587	一般農業區	農牧用地	84.018
679	屏東縣	佳冬鄉	塽豐段	857	1587	一般農業區	農牧用地	2285.867
680	屏東縣	佳冬鄉	塽豐段	857	1586	一般農業區	農牧用地	0.001
681	屏東縣	佳冬鄉	塽豐段	858	1587	一般農業區	農牧用地	2306.983
682	屏東縣	佳冬鄉	塽豐段	859	1588	一般農業區	農牧用地	1063.214
683	屏東縣	佳冬鄉	塽豐段	860	1588	一般農業區	農牧用地	1364.506
684	屏東縣	佳冬鄉	塽豐段	861	1588	一般農業區	農牧用地	1970.253
685	屏東縣	佳冬鄉	塽豐段	861-1	1588	一般農業區	農牧用地	713.907
686	屏東縣	佳冬鄉	塽豐段	877	2183-1	一般農業區	農牧用地	1625.296
687	屏東縣	佳冬鄉	塽豐段	878	2191	一般農業區	農牧用地	8.465
688	屏東縣	佳冬鄉	塽豐段	878	2183-1	一般農業區	農牧用地	1943.042
689	屏東縣	佳冬鄉	塽豐段	879	2191	一般農業區	農牧用地	1620.246
690	屏東縣	佳冬鄉	塽豐段	879	2183-1	一般農業區	農牧用地	4.464
691	屏東縣	佳冬鄉	塽豐段	1024	1645	一般農業區	農牧用地	1115.766
692	屏東縣	佳冬鄉	塽豐段	1025	1648	一般農業區	農牧用地	1094.092
693	屏東縣	佳冬鄉	塽豐段	1025	1644-1	一般農業區	農牧用地	330.579
694	屏東縣	佳冬鄉	塽豐段	1026	1648	一般農業區	農牧用地	686.593
695	屏東縣	佳冬鄉	塽豐段	1026	1644-1	一般農業區	農牧用地	78.145
696	屏東縣	佳冬鄉	塽豐段	1026	1644	一般農業區	農牧用地	77.372
697	屏東縣	佳冬鄉	塽豐段	1317	2523	一般農業區	農牧用地	2159.008
698	屏東縣	佳冬鄉	塽豐段	1318	2526	一般農業區	農牧用地	244.449
699	屏東縣	佳冬鄉	塽豐段	1318	2523	一般農業區	農牧用地	1654.351
700	屏東縣	佳冬鄉	塽豐段	1319	2526	一般農業區	農牧用地	3061.107
701	屏東縣	佳冬鄉	塽豐段	1320	2526	一般農業區	農牧用地	1624.906
702	屏東縣	佳冬鄉	塽豐段	1320	2499	一般農業區	農牧用地	367.317
703	屏東縣	佳冬鄉	塽豐段	1321	2499	一般農業區	農牧用地	2393.735
704	屏東縣	佳冬鄉	塽豐段	1322	2499	一般農業區	農牧用地	2640.479
705	屏東縣	佳冬鄉	塽豐段	1322	2503	一般農業區	農牧用地	14.156
706	屏東縣	佳冬鄉	塽豐段	1322	2543	一般農業區	農牧用地	307.38
707	屏東縣	佳冬鄉	塽豐段	801	1559	一般農業區	農牧用地	1759.916
708	屏東縣	佳冬鄉	塽豐段	801-1	1559	暫未編定	暫未編定	5.538
709	屏東縣	佳冬鄉	塽豐段	802	1560	一般農業區	農牧用地	1094.258
710	屏東縣	佳冬鄉	塽豐段	802	1559	一般農業區	農牧用地	44.543
711	屏東縣	佳冬鄉	塽豐段	802	1605	一般農業區	農牧用地	1037.865
712	屏東縣	佳冬鄉	塽豐段	803	1560	一般農業區	農牧用地	1136.422

713	屏東縣	佳冬鄉	塽豐段	803	1605	一般農業區	農牧用地	1202.482
714	屏東縣	佳冬鄉	塽豐段	804	1560	一般農業區	農牧用地	23.376
715	屏東縣	佳冬鄉	塽豐段	804	1530	一般農業區	農牧用地	1997.582
716	屏東縣	佳冬鄉	塽豐段	804	1605	一般農業區	農牧用地	24.321
717	屏東縣	佳冬鄉	塽豐段	805	1530	一般農業區	農牧用地	3532.356
718	屏東縣	佳冬鄉	塽豐段	806	1530	一般農業區	農牧用地	13.627
719	屏東縣	佳冬鄉	塽豐段	806	1599	一般農業區	農牧用地	3005.414
720	屏東縣	佳冬鄉	塽豐段	807	1598	一般農業區	農牧用地	2205.11
721	屏東縣	佳冬鄉	塽豐段	808	1598	一般農業區	農牧用地	2893.065
722	屏東縣	佳冬鄉	塽豐段	809	1597	一般農業區	農牧用地	2400.334
723	屏東縣	佳冬鄉	塽豐段	809	1597-1	一般農業區	農牧用地	90.987
724	屏東縣	佳冬鄉	塽豐段	810	1597	一般農業區	農牧用地	2017.551
725	屏東縣	佳冬鄉	塽豐段	810	1596-1	一般農業區	農牧用地	35.628
726	屏東縣	佳冬鄉	塽豐段	810	1597-1	一般農業區	農牧用地	206.924
727	屏東縣	佳冬鄉	塽豐段	811	1596-1	一般農業區	農牧用地	1691.311
728	屏東縣	佳冬鄉	塽豐段	812	1596-1	一般農業區	農牧用地	1113.17
729	屏東縣	佳冬鄉	塽豐段	812	1596	一般農業區	農牧用地	936.004
730	屏東縣	佳冬鄉	塽豐段	812	1596-2	一般農業區	農牧用地	103.097
731	屏東縣	佳冬鄉	塽豐段	813	1596	一般農業區	農牧用地	1994.64
732	屏東縣	佳冬鄉	塽豐段	813	1596-2	一般農業區	農牧用地	194.896
733	屏東縣	佳冬鄉	塽豐段	814	1596	一般農業區	農牧用地	26.755
734	屏東縣	佳冬鄉	塽豐段	814	1592-1	一般農業區	農牧用地	232.571
735	屏東縣	佳冬鄉	塽豐段	815	1592-1	一般農業區	農牧用地	454.27
736	屏東縣	佳冬鄉	塽豐段	815	1592	一般農業區	農牧用地	6.497
737	屏東縣	佳冬鄉	塽豐段	816	1592	一般農業區	農牧用地	2228.217
738	屏東縣	佳冬鄉	塽豐段	817	1592	一般農業區	農牧用地	1481.31
739	屏東縣	佳冬鄉	塽豐段	818	1592	一般農業區	農牧用地	214.323
740	屏東縣	佳冬鄉	塽豐段	818	1591	一般農業區	農牧用地	1159.724
741	屏東縣	佳冬鄉	塽豐段	819	1591	一般農業區	農牧用地	2226.802
742	屏東縣	佳冬鄉	塽豐段	820	1591	一般農業區	農牧用地	1603.012
743	屏東縣	佳冬鄉	塽豐段	821	1591	一般農業區	農牧用地	2342.922
744	屏東縣	佳冬鄉	塽豐段	822	1591	一般農業區	農牧用地	1987.294
745	屏東縣	佳冬鄉	塽豐段	823	1591	一般農業區	農牧用地	202.326
746	屏東縣	佳冬鄉	塽豐段	823	2107	一般農業區	農牧用地	829.028
747	屏東縣	佳冬鄉	塽豐段	824	2107	一般農業區	農牧用地	2352.366
748	屏東縣	佳冬鄉	塽豐段	824-1	2107	一般農業區	農牧用地	1623.735
749	屏東縣	佳冬鄉	塽豐段	824-1	2108	一般農業區	農牧用地	48.718
750	屏東縣	佳冬鄉	塽豐段	825	2108	一般農業區	農牧用地	2190.965
751	屏東縣	佳冬鄉	塽豐段	826	2108	一般農業區	農牧用地	1862.943
752	屏東縣	佳冬鄉	塽豐段	826	2110	一般農業區	農牧用地	136.627
753	屏東縣	佳冬鄉	塽豐段	827	2110	一般農業區	農牧用地	2493.223
754	屏東縣	佳冬鄉	塽豐段	828	2110	一般農業區	農牧用地	909.68
755	屏東縣	佳冬鄉	塽豐段	828	2111	一般農業區	農牧用地	1205.236
756	屏東縣	佳冬鄉	塽豐段	829	2111	一般農業區	農牧用地	1969.309
757	屏東縣	佳冬鄉	塽豐段	829	2113	一般農業區	農牧用地	16.02
758	屏東縣	佳冬鄉	塽豐段	830	2113	一般農業區	農牧用地	1796.451
759	屏東縣	佳冬鄉	塽豐段	831	2113	一般農業區	農牧用地	2367.533
760	屏東縣	佳冬鄉	塽豐段	832	2113	一般農業區	農牧用地	1432.811
761	屏東縣	佳冬鄉	塽豐段	832	2114	一般農業區	農牧用地	524.046
762	屏東縣	佳冬鄉	塽豐段	1299	2174	一般農業區	農牧用地	1308.124
763	屏東縣	佳冬鄉	塽豐段	1300	2174	一般農業區	農牧用地	1670.619

764	屏東縣	佳冬鄉	塽豐段	1300	2176	一般農業區	農牧用地	548.529
765	屏東縣	佳冬鄉	塽豐段	1301	2174	一般農業區	農牧用地	495.654
766	屏東縣	佳冬鄉	塽豐段	1301	2173	一般農業區	農牧用地	511.717
767	屏東縣	佳冬鄉	塽豐段	1301	2172-1	一般農業區	農牧用地	177.512
768	屏東縣	佳冬鄉	塽豐段	1301	2176	一般農業區	農牧用地	180.254
769	屏東縣	佳冬鄉	塽豐段	1301	2172-2	一般農業區	農牧用地	187.905
770	屏東縣	佳冬鄉	塽豐段	1302	2173	一般農業區	農牧用地	1400.814
771	屏東縣	佳冬鄉	塽豐段	1302	2172-1	一般農業區	農牧用地	394.916
772	屏東縣	佳冬鄉	塽豐段	1302	2172	一般農業區	農牧用地	51.528
773	屏東縣	佳冬鄉	塽豐段	1302	2172-2	一般農業區	農牧用地	438.682
774	屏東縣	佳冬鄉	塽豐段	1302	2172-3	一般農業區	農牧用地	57.024
775	屏東縣	佳冬鄉	塽豐段	1303	2173	一般農業區	農牧用地	888.844
776	屏東縣	佳冬鄉	塽豐段	1303	2172	一般農業區	農牧用地	297.861
777	屏東縣	佳冬鄉	塽豐段	1303	2172-3	一般農業區	農牧用地	335.536
778	屏東縣	佳冬鄉	塽豐段	1304	2173	一般農業區	農牧用地	679.788
779	屏東縣	佳冬鄉	塽豐段	1304	2171	一般農業區	農牧用地	1181.003
780	屏東縣	佳冬鄉	塽豐段	1304	2172	一般農業區	農牧用地	218.307
781	屏東縣	佳冬鄉	塽豐段	1304	2172-3	一般農業區	農牧用地	238.857
782	屏東縣	佳冬鄉	塽豐段	1305	2171	一般農業區	農牧用地	3523.38
783	屏東縣	佳冬鄉	塽豐段	1027	1648	一般農業區	農牧用地	940.681
784	屏東縣	佳冬鄉	塽豐段	1027	1644	一般農業區	農牧用地	971.757
785	屏東縣	佳冬鄉	塽豐段	1028	1648	一般農業區	農牧用地	1133.786
786	屏東縣	佳冬鄉	塽豐段	1028	1644	一般農業區	農牧用地	1156.326
787	屏東縣	佳冬鄉	塽豐段	1044	2174	一般農業區	水利用地	0.507
788	屏東縣	佳冬鄉	塽豐段	1044	2166	一般農業區	水利用地	26.851
789	屏東縣	佳冬鄉	塽豐段	1044	2166-1	一般農業區	水利用地	46.705
790	屏東縣	佳冬鄉	塽豐段	1044	2179	一般農業區	水利用地	151.258
791	屏東縣	佳冬鄉	塽豐段	1436	1617	一般農業區	農牧用地	1093.829
792	屏東縣	佳冬鄉	塽豐段	1437	1805	一般農業區	水利用地	9.987
793	屏東縣	佳冬鄉	塽豐段	2775	1024	一般農業區	農牧用地	1883.819
794	屏東縣	佳冬鄉	塽豐段	2776	1024	一般農業區	農牧用地	933.004
795	屏東縣	佳冬鄉	塽豐段	2777	1028-3	一般農業區	農牧用地	357.606
796	屏東縣	佳冬鄉	塽豐段	2441	627	一般農業區	農牧用地	1173.685
797	屏東縣	佳冬鄉	塽豐段	2441	627-1	一般農業區	農牧用地	1275.732
798	屏東縣	佳冬鄉	塽豐段	2442	1019	一般農業區	養殖用地	1843.57
799	屏東縣	佳冬鄉	塽豐段	2442	1019-1	一般農業區	養殖用地	632.214
800	屏東縣	佳冬鄉	塽豐段	186	1565	暫未編定	暫未編定	4.659
801	屏東縣	佳冬鄉	塽豐段	186	1089	暫未編定	暫未編定	17.692
802	屏東縣	佳冬鄉	塽豐段	186-1	1088-1	暫未編定	暫未編定	1669.035
803	屏東縣	佳冬鄉	塽豐段	227	1541-1	一般農業區	農牧用地	985.281
804	屏東縣	佳冬鄉	塽豐段	227	1542-1	一般農業區	農牧用地	257.302
805	屏東縣	佳冬鄉	塽豐段	227	1542	一般農業區	農牧用地	298.516
806	屏東縣	佳冬鄉	塽豐段	227	2103-1	一般農業區	農牧用地	1.14
807	屏東縣	佳冬鄉	塽豐段	227	1543	一般農業區	農牧用地	273.794
808	屏東縣	佳冬鄉	塽豐段	227	1541	一般農業區	農牧用地	876.486
809	屏東縣	佳冬鄉	塽豐段	227	1544	一般農業區	農牧用地	268.599
810	屏東縣	佳冬鄉	塽豐段	227	1545-1	一般農業區	農牧用地	234.86
811	屏東縣	佳冬鄉	塽豐段	227	1545	一般農業區	農牧用地	237.771
812	屏東縣	佳冬鄉	塽豐段	227	1546	一般農業區	農牧用地	247.603
813	屏東縣	佳冬鄉	塽豐段	1295-1	2503-1	一般農業區	水利用地	696.508
814	屏東縣	佳冬鄉	塽豐段	726	2074	一般農業區	水利用地	4.147

815	屏東縣	佳冬鄉	塽豐段	726	2073	一般農業區	水利用地	1.028
816	屏東縣	佳冬鄉	塽豐段	726-1	1533	一般農業區	水利用地	530.144
817	屏東縣	佳冬鄉	塽豐段	109	1090	暫未編定	暫未編定	1177.854
818	屏東縣	佳冬鄉	塽豐段	972	1654	一般農業區	農牧用地	770.255
819	屏東縣	佳冬鄉	塽豐段	972	1658	一般農業區	農牧用地	1453.322
820	屏東縣	佳冬鄉	塽豐段	972	1652-1	一般農業區	農牧用地	0.606
821	屏東縣	佳冬鄉	塽豐段	1327	2503-1	一般農業區	水利用地	113.324
822	屏東縣	佳冬鄉	塽豐段	1327	2543	一般農業區	水利用地	32.67
823	屏東縣	佳冬鄉	塽豐段	1294	2503-1	一般農業區	交通用地	369.602
824	屏東縣	佳冬鄉	塽豐段	841-1	2089	一般農業區	交通用地	4.575
825	屏東縣	佳冬鄉	塽豐段	1377	2179	一般農業區	水利用地	28.603
826	屏東縣	佳冬鄉	塽豐段	1377	2221	一般農業區	水利用地	22.272
827	屏東縣	佳冬鄉	塽豐段	1377	2218	一般農業區	水利用地	55.229
828	屏東縣	佳冬鄉	塽豐段	1377	2149	一般農業區	水利用地	0.734
829	屏東縣	佳冬鄉	塽豐段	1377	2147	一般農業區	水利用地	10.202
830	屏東縣	佳冬鄉	塽豐段	1377	2220	一般農業區	水利用地	26.449
831	屏東縣	佳冬鄉	塽豐段	1377-2	2228	一般農業區	水利用地	48.154
832	屏東縣	佳冬鄉	塽豐段	1377-3	2228	一般農業區	水利用地	67.481
833	屏東縣	佳冬鄉	塽豐段	1377-3	2230	一般農業區	水利用地	71.77
834	屏東縣	佳冬鄉	塽豐段	1377-3	2254	一般農業區	水利用地	52.078
835	屏東縣	佳冬鄉	塽豐段	1377-4	2254	一般農業區	水利用地	63.19
836	屏東縣	佳冬鄉	塽豐段	1377-5	2247	一般農業區	水利用地	94.149
837	屏東縣	佳冬鄉	塽豐段	1377-5	2252	一般農業區	水利用地	0.48
838	屏東縣	佳冬鄉	賴家段	881	666	一般農業區	農牧用地	155.97
839	屏東縣	佳冬鄉	賴家段	881	669	一般農業區	農牧用地	342.486
840	屏東縣	佳冬鄉	賴家段	881	675	一般農業區	農牧用地	173.378
841	屏東縣	佳冬鄉	賴家段	881	674	一般農業區	農牧用地	306.846
842	屏東縣	佳冬鄉	賴家段	882	675	一般農業區	養殖用地	6.126
843	屏東縣	佳冬鄉	賴家段	882	674	一般農業區	養殖用地	11.783
844	屏東縣	佳冬鄉	賴家段	882	683	一般農業區	養殖用地	879.916
845	屏東縣	佳冬鄉	賴家段	882	695	一般農業區	養殖用地	953.018
846	屏東縣	佳冬鄉	賴家段	883	676	一般農業區	養殖用地	1.583
847	屏東縣	佳冬鄉	賴家段	883	684	一般農業區	養殖用地	231.192
848	屏東縣	佳冬鄉	賴家段	883	675	一般農業區	養殖用地	17.349
849	屏東縣	佳冬鄉	賴家段	883	683	一般農業區	養殖用地	658.547
850	屏東縣	佳冬鄉	賴家段	883	695	一般農業區	養殖用地	558.203
851	屏東縣	佳冬鄉	賴家段	883	699	一般農業區	養殖用地	182.266
852	屏東縣	佳冬鄉	賴家段	860	427-2	一般農業區	水利用地	26.872
853	屏東縣	佳冬鄉	賴家段	861	677	一般農業區	養殖用地	1469.919
854	屏東縣	佳冬鄉	賴家段	894	656	一般農業區	農牧用地	3328.659
855	屏東縣	佳冬鄉	賴家段	894	655	一般農業區	農牧用地	2959.877
856	屏東縣	佳冬鄉	賴家段	894	682	一般農業區	農牧用地	610.814
857	屏東縣	佳冬鄉	塽豐段	358	2089	一般農業區	交通用地	344.335
858	屏東縣	佳冬鄉	賴家段	835	426	一般農業區	農牧用地	31.169
859	屏東縣	佳冬鄉	賴家段	835	413	一般農業區	農牧用地	471.572
860	屏東縣	佳冬鄉	賴家段	835	427	一般農業區	農牧用地	1270.914
861	屏東縣	佳冬鄉	賴家段	836	426	一般農業區	農牧用地	5.297
862	屏東縣	佳冬鄉	賴家段	836	426	一般農業區	農牧用地	0.01
863	屏東縣	佳冬鄉	賴家段	836	427-1	一般農業區	農牧用地	954.472
864	屏東縣	佳冬鄉	賴家段	836	427	一般農業區	農牧用地	119.615
865	屏東縣	佳冬鄉	賴家段	836	426	一般農業區	農牧用地	0.635

866	屏東縣	佳冬鄉	賴家段	836-1	426	一般農業區	農牧用地	3058.387
867	屏東縣	佳冬鄉	賴家段	838	425	一般農業區	農牧用地	3170.258
868	屏東縣	佳冬鄉	賴家段	896	657	一般農業區	農牧用地	2030.097
869	屏東縣	佳冬鄉	賴家段	896	656	一般農業區	農牧用地	0.697
870	屏東縣	佳冬鄉	賴家段	898	685	一般農業區	墳墓用地	5.106
871	屏東縣	佳冬鄉	賴家段	898	704	一般農業區	墳墓用地	0.805
872	屏東縣	佳冬鄉	賴家段	899	685	一般農業區	養殖用地	20.388
873	屏東縣	佳冬鄉	賴家段	899	699	一般農業區	養殖用地	269.126
874	屏東縣	佳冬鄉	賴家段	900	704	一般農業區	養殖用地	1766.721
875	屏東縣	佳冬鄉	賴家段	900	699	一般農業區	養殖用地	184.678
876	屏東縣	佳冬鄉	賴家段	900	700	一般農業區	養殖用地	989.825
877	屏東縣	佳冬鄉	賴家段	902	704	一般農業區	養殖用地	1281.538
878	屏東縣	佳冬鄉	賴家段	902	700	一般農業區	養殖用地	1397.603
879	屏東縣	佳冬鄉	賴家段	905	699	一般農業區	養殖用地	52.758
880	屏東縣	佳冬鄉	賴家段	905	698	一般農業區	養殖用地	2852.822
881	屏東縣	佳冬鄉	賴家段	905	700	一般農業區	養殖用地	52.774
882	屏東縣	佳冬鄉	賴家段	905	697	一般農業區	養殖用地	0.737
883	屏東縣	佳冬鄉	賴家段	906	698	一般農業區	養殖用地	1110.15
884	屏東縣	佳冬鄉	賴家段	906	693	一般農業區	養殖用地	3765.546
885	屏東縣	佳冬鄉	賴家段	906	697	一般農業區	養殖用地	35.798
886	屏東縣	佳冬鄉	賴家段	907	688	一般農業區	養殖用地	2.131
887	屏東縣	佳冬鄉	賴家段	907	692-2	一般農業區	養殖用地	505.051
888	屏東縣	佳冬鄉	賴家段	907	692-1	一般農業區	養殖用地	1279.225
889	屏東縣	佳冬鄉	賴家段	907	692	一般農業區	養殖用地	5.929
890	屏東縣	佳冬鄉	賴家段	908	688	一般農業區	農牧用地	108.93
891	屏東縣	佳冬鄉	賴家段	908	692-2	一般農業區	農牧用地	947.436
892	屏東縣	佳冬鄉	賴家段	908	692-1	一般農業區	農牧用地	49.745
893	屏東縣	佳冬鄉	賴家段	908	692	一般農業區	農牧用地	3259.413
894	屏東縣	佳冬鄉	賴家段	908	697	一般農業區	農牧用地	4.95
895	屏東縣	佳冬鄉	賴家段	908	697	一般農業區	農牧用地	44.248
896	屏東縣	佳冬鄉	賴家段	909	693	一般農業區	養殖用地	31.221
897	屏東縣	佳冬鄉	賴家段	909	692-1	一般農業區	養殖用地	122.806
898	屏東縣	佳冬鄉	賴家段	909	697	一般農業區	養殖用地	1055.946
899	屏東縣	佳冬鄉	賴家段	909	692	一般農業區	養殖用地	0.62
900	屏東縣	佳冬鄉	賴家段	909	692	一般農業區	養殖用地	0.762
901	屏東縣	佳冬鄉	賴家段	910	698	一般農業區	養殖用地	14.068
902	屏東縣	佳冬鄉	賴家段	910	697	一般農業區	養殖用地	4263.205
903	屏東縣	佳冬鄉	賴家段	910	701	一般農業區	養殖用地	1.286
904	屏東縣	佳冬鄉	賴家段	910	701	一般農業區	養殖用地	7.232
905	屏東縣	佳冬鄉	賴家段	910	693	一般農業區	養殖用地	23.343
906	屏東縣	佳冬鄉	賴家段	910	696	一般農業區	養殖用地	2894.537
907	屏東縣	佳冬鄉	賴家段	910	691	一般農業區	養殖用地	3050.978
908	屏東縣	佳冬鄉	賴家段	910	692	一般農業區	養殖用地	118.266
909	屏東縣	佳冬鄉	賴家段	910	690	一般農業區	養殖用地	29.217
910	屏東縣	佳冬鄉	賴家段	911	701	一般農業區	農牧用地	4404.73
911	屏東縣	佳冬鄉	賴家段	911	700	一般農業區	農牧用地	127.59
912	屏東縣	佳冬鄉	賴家段	911	698	一般農業區	農牧用地	32.24
913	屏東縣	佳冬鄉	賴家段	911	702	一般農業區	農牧用地	1281.389
914	屏東縣	佳冬鄉	賴家段	911	697	一般農業區	農牧用地	2.495
915	屏東縣	佳冬鄉	賴家段	912	702	一般農業區	農牧用地	1436.882
916	屏東縣	佳冬鄉	賴家段	912	697	一般農業區	農牧用地	3.288

917	屏東縣	佳冬鄉	賴家段	912	703	一般農業區	農牧用地	4.953
918	屏東縣	佳冬鄉	賴家段	874	679	一般農業區	養殖用地	1897.336
919	屏東縣	佳冬鄉	賴家段	874	678	一般農業區	養殖用地	2668.43
920	屏東縣	佳冬鄉	賴家段	874	680	一般農業區	養殖用地	1106.938
921	屏東縣	佳冬鄉	賴家段	874	681	一般農業區	養殖用地	1734.129
922	屏東縣	佳冬鄉	賴家段	874	689	一般農業區	養殖用地	2091.463
923	屏東縣	佳冬鄉	賴家段	874	688	一般農業區	養殖用地	50.895
924	屏東縣	佳冬鄉	賴家段	875	678	一般農業區	養殖用地	1349.438
925	屏東縣	佳冬鄉	賴家段	875	681	一般農業區	養殖用地	894.397
926	屏東縣	佳冬鄉	賴家段	876	681	一般農業區	養殖用地	1003.584
927	屏東縣	佳冬鄉	賴家段	876	689	一般農業區	養殖用地	1138.721
928	屏東縣	佳冬鄉	賴家段	876	688	一般農業區	養殖用地	1546.59
929	屏東縣	佳冬鄉	賴家段	877	679	一般農業區	養殖用地	2345.286
930	屏東縣	佳冬鄉	賴家段	877	671	一般農業區	養殖用地	4.434
931	屏東縣	佳冬鄉	賴家段	877	672	一般農業區	養殖用地	35.324
932	屏東縣	佳冬鄉	賴家段	877	680	一般農業區	養殖用地	2160.216
933	屏東縣	佳冬鄉	賴家段	877	673	一般農業區	養殖用地	59.835
934	屏東縣	佳冬鄉	賴家段	877	683	一般農業區	養殖用地	485.218
935	屏東縣	佳冬鄉	賴家段	877	689	一般農業區	養殖用地	354.735
936	屏東縣	佳冬鄉	賴家段	877	695	一般農業區	養殖用地	574.438
937	屏東縣	佳冬鄉	賴家段	877	688	一般農業區	養殖用地	1846.274
938	屏東縣	佳冬鄉	賴家段	891	685	一般農業區	養殖用地	1443.647
939	屏東縣	佳冬鄉	賴家段	892	685	一般農業區	農牧用地	1361.589
940	屏東縣	佳冬鄉	賴家段	892	685-1	一般農業區	農牧用地	287.42
941	屏東縣	佳冬鄉	賴家段	893	682	一般農業區	農牧用地	1133.453
942	屏東縣	佳冬鄉	賴家段	893	685	一般農業區	農牧用地	184.035
943	屏東縣	佳冬鄉	賴家段	893	685-1	一般農業區	農牧用地	1.858
944	屏東縣	佳冬鄉	賴家段	913	701	一般農業區	農牧用地	16.048
945	屏東縣	佳冬鄉	賴家段	913	702	一般農業區	農牧用地	81.509
946	屏東縣	佳冬鄉	賴家段	913	697	一般農業區	農牧用地	573.945
947	屏東縣	佳冬鄉	賴家段	914	697	一般農業區	農牧用地	6.444
948	屏東縣	佳冬鄉	賴家段	914	702	一般農業區	農牧用地	185.481
949	屏東縣	佳冬鄉	賴家段	914	703	一般農業區	農牧用地	963.827
950	屏東縣	佳冬鄉	賴家段	915	703	一般農業區	水利用地	307.876
951	屏東縣	佳冬鄉	賴家段	916	696	一般農業區	養殖用地	189.548
952	屏東縣	佳冬鄉	賴家段	917	696	一般農業區	水利用地	320.595
953	屏東縣	佳冬鄉	賴家段	917	690	一般農業區	水利用地	1240.215
954	屏東縣	佳冬鄉	賴家段	917	690	一般農業區	水利用地	8.684
955	屏東縣	佳冬鄉	賴家段	918	696	一般農業區	農牧用地	601.275
956	屏東縣	佳冬鄉	賴家段	919	691	一般農業區	農牧用地	402.5
957	屏東縣	佳冬鄉	賴家段	920	696	一般農業區	養殖用地	186.165
958	屏東縣	佳冬鄉	賴家段	920	690	一般農業區	養殖用地	2446.147
959	屏東縣	佳冬鄉	賴家段	920	691	一般農業區	養殖用地	15.37
960	屏東縣	佳冬鄉	賴家段	920	691	一般農業區	養殖用地	140.686
961	屏東縣	佳冬鄉	賴家段	921	690	一般農業區	水利用地	116.181
962	屏東縣	佳冬鄉	賴家段	834	426	一般農業區	農牧用地	7.328
963	屏東縣	佳冬鄉	賴家段	834	427	一般農業區	農牧用地	1651.558
964	屏東縣	佳冬鄉	賴家段	834	427-1	一般農業區	農牧用地	1636.394
965	屏東縣	佳冬鄉	賴家段	834	413	一般農業區	農牧用地	3.629
966	屏東縣	佳冬鄉	賴家段	834	425	一般農業區	農牧用地	2.818
967	屏東縣	佳冬鄉	賴家段	834	424	一般農業區	農牧用地	2772.154

968	屏東縣	佳冬鄉	賴家段	834	427-2	一般農業區	農牧用地	1919.433
969	屏東縣	佳冬鄉	塹豐段	2424	1019	一般農業區	水利用地	83.229
970	屏東縣	佳冬鄉	塹豐段	2424	1019-1	一般農業區	水利用地	57.879
971	屏東縣	佳冬鄉	塹豐段	2443	627	一般農業區	水利用地	143.176
972	屏東縣	佳冬鄉	塹豐段	2443	1019	一般農業區	水利用地	70.706
973	屏東縣	佳冬鄉	塹豐段	2443	1019-1	一般農業區	水利用地	81.438
974	屏東縣	佳冬鄉	塹仔段	1345	1030	一般農業區	農牧用地	1650.869
975	屏東縣	佳冬鄉	塹仔段	1352	1029	一般農業區	農牧用地	1133.155
976	屏東縣	佳冬鄉	塹仔段	1353	1029	一般農業區	甲種建築用地	145.668
977	屏東縣	佳冬鄉	賴家段	884	665	一般農業區	農牧用地	499.27
978	屏東縣	佳冬鄉	賴家段	884	662	一般農業區	農牧用地	5.932
979	屏東縣	佳冬鄉	賴家段	884	662-1	一般農業區	農牧用地	3.277
980	屏東縣	佳冬鄉	賴家段	884	666	一般農業區	農牧用地	485.553
981	屏東縣	佳冬鄉	賴家段	884	663	一般農業區	農牧用地	8.326
982	屏東縣	佳冬鄉	賴家段	884	663-1	一般農業區	農牧用地	4.965
983	屏東縣	佳冬鄉	賴家段	884	675	一般農業區	農牧用地	440.96
984	屏東縣	佳冬鄉	賴家段	884	676	一般農業區	農牧用地	26.094
985	屏東縣	佳冬鄉	賴家段	885	661	一般農業區	農牧用地	307.006
986	屏東縣	佳冬鄉	賴家段	885	662	一般農業區	農牧用地	342.569
987	屏東縣	佳冬鄉	賴家段	885	662-1	一般農業區	農牧用地	341.201
988	屏東縣	佳冬鄉	賴家段	885	663	一般農業區	農牧用地	307.397
989	屏東縣	佳冬鄉	賴家段	885	663-1	一般農業區	農牧用地	293.752
990	屏東縣	佳冬鄉	賴家段	885	676	一般農業區	農牧用地	457.904
991	屏東縣	佳冬鄉	賴家段	885	684	一般農業區	農牧用地	1307.889
992	屏東縣	佳冬鄉	賴家段	885	699	一般農業區	農牧用地	719.117
993	屏東縣	佳冬鄉	賴家段	886	684	一般農業區	農牧用地	374.725
994	屏東縣	佳冬鄉	賴家段	886	699	一般農業區	農牧用地	680.083
995	屏東縣	佳冬鄉	賴家段	887	656	一般農業區	水利用地	86.689
996	屏東縣	佳冬鄉	賴家段	887	655	一般農業區	水利用地	13.354
997	屏東縣	佳冬鄉	賴家段	887	684	一般農業區	水利用地	185.092
998	屏東縣	佳冬鄉	賴家段	887	699	一般農業區	水利用地	149.81
999	屏東縣	佳冬鄉	賴家段	888	655	一般農業區	農牧用地	410.386
1000	屏東縣	佳冬鄉	賴家段	888	684	一般農業區	農牧用地	1110.3
1001	屏東縣	佳冬鄉	賴家段	888	699	一般農業區	農牧用地	1260.853
1002	屏東縣	佳冬鄉	賴家段	889	655	一般農業區	農牧用地	23.33
1003	屏東縣	佳冬鄉	賴家段	889	684	一般農業區	農牧用地	121.753
1004	屏東縣	佳冬鄉	賴家段	889	682	一般農業區	農牧用地	65.663
1005	屏東縣	佳冬鄉	賴家段	889	685-1	一般農業區	農牧用地	110.395
1006	屏東縣	佳冬鄉	賴家段	889	699	一般農業區	農牧用地	533.167
1007	屏東縣	佳冬鄉	賴家段	895	657	一般農業區	農牧用地	15.384
1008	屏東縣	佳冬鄉	賴家段	895	659	一般農業區	農牧用地	1420.278
1009	屏東縣	佳冬鄉	賴家段	895	656	一般農業區	農牧用地	10.027
1010	屏東縣	佳冬鄉	賴家段	871	657	一般農業區	水利用地	107.937
1011	屏東縣	佳冬鄉	賴家段	871	659	一般農業區	水利用地	83.704
1012	屏東縣	佳冬鄉	賴家段	871	659	一般農業區	水利用地	67.148
1013	屏東縣	佳冬鄉	賴家段	871	659	一般農業區	水利用地	12.14
1014	屏東縣	佳冬鄉	賴家段	871	656	一般農業區	水利用地	0.259
1015	屏東縣	佳冬鄉	賴家段	877-1	680	一般農業區	養殖用地	14.646
1016	屏東縣	佳冬鄉	賴家段	878	674	一般農業區	養殖用地	21.503
1017	屏東縣	佳冬鄉	賴家段	878	673	一般農業區	養殖用地	33.931
1018	屏東縣	佳冬鄉	賴家段	878	683	一般農業區	養殖用地	1806.233



1019	屏東縣	佳冬鄉	賴家段	878	695	一般農業區	養殖用地	1505.146
1020	屏東縣	佳冬鄉	賴家段	879	679	一般農業區	農牧用地	87.928
1021	屏東縣	佳冬鄉	賴家段	879	671	一般農業區	農牧用地	438.944
1022	屏東縣	佳冬鄉	賴家段	879	672	一般農業區	農牧用地	458.585
1023	屏東縣	佳冬鄉	賴家段	879	673	一般農業區	農牧用地	430.116
1024	屏東縣	佳冬鄉	塹豐段	2771	1030	一般農業區	水利用地	38.295
1025	屏東縣	佳冬鄉	賴家段	880	668	一般農業區	農牧用地	322.27
1026	屏東縣	佳冬鄉	賴家段	880	671	一般農業區	農牧用地	197.607
1027	屏東縣	佳冬鄉	賴家段	880	669	一般農業區	農牧用地	334.525
1028	屏東縣	佳冬鄉	賴家段	880	672	一般農業區	農牧用地	197.415
1029	屏東縣	佳冬鄉	賴家段	880	674	一般農業區	農牧用地	339.765
1030	屏東縣	佳冬鄉	賴家段	880	673	一般農業區	農牧用地	205.601
1031	屏東縣	佳冬鄉	賴家段	870	646	一般農業區	農牧用地	2735.463
1032	屏東縣	佳冬鄉	賴家段	901	704	一般農業區	養殖用地	1698.672
1033	屏東縣	佳冬鄉	賴家段	901	700	一般農業區	養殖用地	1258.492
1034	屏東縣	佳冬鄉	賴家段	903	700	一般農業區	養殖用地	468.303
1035	屏東縣	佳冬鄉	賴家段	904	700	一般農業區	養殖用地	460.686
1036	屏東縣	佳冬鄉	塹豐段	896	1570	暫未編定	暫未編定	1228.796
1037	屏東縣	佳冬鄉	塹豐段	896-1	1570	一般農業區	農牧用地	123.077
1038	屏東縣	佳冬鄉	塹豐段	896-1	1615	一般農業區	農牧用地	1095.044
1039	屏東縣	佳冬鄉	塹豐段	798	1526	一般農業區	水利用地	2.512
1040	屏東縣	佳冬鄉	塹豐段	798	2130-1	一般農業區	水利用地	3.514
1041	屏東縣	佳冬鄉	塹豐段	798	2128	一般農業區	水利用地	0.94
1042	屏東縣	佳冬鄉	塹豐段	798	2117	一般農業區	水利用地	4.636
1043	屏東縣	佳冬鄉	塹豐段	798	2118	一般農業區	水利用地	0.087
1044	屏東縣	佳冬鄉	塹豐段	799	1559	暫未編定	暫未編定	356.668
1045	屏東縣	佳冬鄉	塹豐段	792	2126	一般農業區	農牧用地	1283.299
1046	屏東縣	佳冬鄉	塹豐段	793	2126	一般農業區	農牧用地	117.275
1047	屏東縣	佳冬鄉	塹豐段	793	2117	一般農業區	農牧用地	1100.457
1048	屏東縣	佳冬鄉	塹豐段	794	2117	一般農業區	農牧用地	2322.48
1049	屏東縣	佳冬鄉	塹豐段	795	2117	一般農業區	農牧用地	863.48
1050	屏東縣	佳冬鄉	塹豐段	795	2118	一般農業區	農牧用地	1190.289
1051	屏東縣	佳冬鄉	塹豐段	796	2118	一般農業區	農牧用地	705.092
1052	屏東縣	佳冬鄉	塹豐段	797	2118	一般農業區	農牧用地	1431.277
1053	屏東縣	佳冬鄉	塹豐段	789	2127	一般農業區	農牧用地	3302.706
1054	屏東縣	佳冬鄉	塹豐段	790	2127	一般農業區	農牧用地	8.63
1055	屏東縣	佳冬鄉	塹豐段	790	2126	一般農業區	農牧用地	2207.874
1056	屏東縣	佳冬鄉	塹豐段	791	2126	一般農業區	農牧用地	1326.66
1057	屏東縣	佳冬鄉	塹豐段	1332	2166	一般農業區	農牧用地	632.575
1058	屏東縣	佳冬鄉	塹豐段	1332	2167	一般農業區	農牧用地	871.051
1059	屏東縣	佳冬鄉	塹豐段	1332	2166-1	一般農業區	農牧用地	615.932
1060	屏東縣	佳冬鄉	塹豐段	1332	2164	一般農業區	農牧用地	849.318
1061	屏東縣	佳冬鄉	塹豐段	1333	2167	一般農業區	農牧用地	1293.646
1062	屏東縣	佳冬鄉	塹豐段	1333	2164	一般農業區	農牧用地	1283.171
1063	屏東縣	佳冬鄉	塹豐段	1334	2167	一般農業區	農牧用地	804.739
1064	屏東縣	佳冬鄉	塹豐段	1334	2168	一般農業區	農牧用地	36.57
1065	屏東縣	佳冬鄉	塹豐段	1334	2164	一般農業區	農牧用地	813.714
1066	屏東縣	佳冬鄉	塹豐段	1334	2154	一般農業區	農牧用地	45.156
1067	屏東縣	佳冬鄉	塹豐段	223	1549-1	一般農業區	農牧用地	34.582
1068	屏東縣	佳冬鄉	塹豐段	223	1547-1	一般農業區	農牧用地	1492.338
1069	屏東縣	佳冬鄉	塹豐段	223	1549	一般農業區	農牧用地	24.271

1070	屏東縣	佳冬鄉	塽豐段	223	1547	一般農業區	農牧用地	1311.739
1071	屏東縣	佳冬鄉	塽豐段	224	1547-1	一般農業區	農牧用地	1234.815
1072	屏東縣	佳冬鄉	塽豐段	224	1547	一般農業區	農牧用地	1712.892
1073	屏東縣	佳冬鄉	塽豐段	225	1541	一般農業區	水利用地	2.73
1074	屏東縣	佳冬鄉	塽豐段	225	1546	一般農業區	水利用地	0.001
1075	屏東縣	佳冬鄉	塽豐段	225	1539	一般農業區	水利用地	3.89
1076	屏東縣	佳冬鄉	塽豐段	229	2103-1	一般農業區	農牧用地	343.622
1077	屏東縣	佳冬鄉	塽豐段	229	1542	一般農業區	農牧用地	228.907
1078	屏東縣	佳冬鄉	塽豐段	229	1540	一般農業區	農牧用地	329.38
1079	屏東縣	佳冬鄉	塽豐段	229	1543	一般農業區	農牧用地	207.279
1080	屏東縣	佳冬鄉	塽豐段	229	1544	一般農業區	農牧用地	202.36
1081	屏東縣	佳冬鄉	塽豐段	229	1545-1	一般農業區	農牧用地	176.42
1082	屏東縣	佳冬鄉	塽豐段	229	1545	一般農業區	農牧用地	183.903
1083	屏東縣	佳冬鄉	塽豐段	229	1539	一般農業區	農牧用地	276.25
1084	屏東縣	佳冬鄉	塽豐段	229	1546	一般農業區	農牧用地	191.338
1085	屏東縣	佳冬鄉	塽豐段	230	2103-1	一般農業區	農牧用地	20.394
1086	屏東縣	佳冬鄉	塽豐段	230	2103	一般農業區	農牧用地	358.384
1087	屏東縣	佳冬鄉	塽豐段	230	1540	一般農業區	農牧用地	1174.467
1088	屏東縣	佳冬鄉	塽豐段	230	1539	一般農業區	農牧用地	982.381
1089	屏東縣	佳冬鄉	塽豐段	770	1529	一般農業區	農牧用地	982.13
1090	屏東縣	佳冬鄉	塽豐段	770	1594	一般農業區	農牧用地	1040.18
1091	屏東縣	佳冬鄉	塽豐段	771	1529	一般農業區	農牧用地	828.396
1092	屏東縣	佳冬鄉	塽豐段	771	1594	一般農業區	農牧用地	874.09
1093	屏東縣	佳冬鄉	塽豐段	772	1595	一般農業區	農牧用地	2923.371
1094	屏東縣	佳冬鄉	塽豐段	773	1595	一般農業區	農牧用地	59.455
1095	屏東縣	佳冬鄉	塽豐段	773	1593	一般農業區	農牧用地	2688.452
1096	屏東縣	佳冬鄉	塽豐段	774	2145	一般農業區	農牧用地	1412.687
1097	屏東縣	佳冬鄉	塽豐段	774	1593	一般農業區	農牧用地	130.309
1098	屏東縣	佳冬鄉	塽豐段	774	2145-1	一般農業區	農牧用地	611.758
1099	屏東縣	佳冬鄉	塽豐段	775	2145	一般農業區	農牧用地	776.158
1100	屏東縣	佳冬鄉	塽豐段	775	2144	一般農業區	農牧用地	572.743
1101	屏東縣	佳冬鄉	塽豐段	775	2144-1	一般農業區	農牧用地	389.893
1102	屏東縣	佳冬鄉	塽豐段	775	2145-1	一般農業區	農牧用地	369.477
1103	屏東縣	佳冬鄉	塽豐段	962	1674	一般農業區	農牧用地	1177.331
1104	屏東縣	佳冬鄉	塽豐段	962	1669	一般農業區	農牧用地	1170.683
1105	屏東縣	佳冬鄉	塽豐段	963	1674	一般農業區	農牧用地	1576.924
1106	屏東縣	佳冬鄉	塽豐段	963	1669	一般農業區	農牧用地	1520.109
1107	屏東縣	佳冬鄉	塽豐段	964	1661	一般農業區	農牧用地	1337.652
1108	屏東縣	佳冬鄉	塽豐段	965	1661	一般農業區	農牧用地	2316.408
1109	屏東縣	佳冬鄉	塽豐段	966	1661	一般農業區	農牧用地	279.51
1110	屏東縣	佳冬鄉	塽豐段	966	1660	一般農業區	農牧用地	1108.542
1111	屏東縣	佳冬鄉	塽豐段	967	1660	一般農業區	農牧用地	2735.582
1112	屏東縣	佳冬鄉	塽豐段	968	1659	一般農業區	農牧用地	3096.203
1113	屏東縣	佳冬鄉	塽豐段	968	1657	一般農業區	農牧用地	27.498
1114	屏東縣	佳冬鄉	塽豐段	969	1657	一般農業區	農牧用地	2551.692
1115	屏東縣	佳冬鄉	塽豐段	970	1657	一般農業區	農牧用地	33.116
1116	屏東縣	佳冬鄉	塽豐段	970	1654	一般農業區	農牧用地	856.026
1117	屏東縣	佳冬鄉	塽豐段	970	1658	一般農業區	農牧用地	989.65
1118	屏東縣	佳冬鄉	塽豐段	9016-1	1028-3	暫未編定	暫未編定	1.035
1119	屏東縣	佳冬鄉	塽豐段	9016-1	1029	暫未編定	暫未編定	25.399
1120	屏東縣	佳冬鄉	塽豐段	652	2092	一般農業區	農牧用地	1208.853

1121	屏東縣	佳冬鄉	塽豐段	683	2097	一般農業區	農牧用地	2540.22
1122	屏東縣	佳冬鄉	塽豐段	684	2097	一般農業區	農牧用地	59.814
1123	屏東縣	佳冬鄉	塽豐段	684	2098	一般農業區	農牧用地	2693.362
1124	屏東縣	佳冬鄉	塽豐段	685	2098	一般農業區	農牧用地	12.466
1125	屏東縣	佳冬鄉	塽豐段	685	2099	一般農業區	農牧用地	1835.464
1126	屏東縣	佳冬鄉	塽豐段	862	1589	一般農業區	農牧用地	1550.793
1127	屏東縣	佳冬鄉	塽豐段	862	1588	一般農業區	農牧用地	1.288
1128	屏東縣	佳冬鄉	塽豐段	863	1589	一般農業區	農牧用地	3115.664
1129	屏東縣	佳冬鄉	塽豐段	863	1590	一般農業區	農牧用地	99.119
1130	屏東縣	佳冬鄉	塽豐段	833	2114	一般農業區	農牧用地	2094.04
1131	屏東縣	佳冬鄉	塽豐段	834	2114	一般農業區	農牧用地	2663.211
1132	屏東縣	佳冬鄉	塽豐段	834	2115	一般農業區	農牧用地	0.022
1133	屏東縣	佳冬鄉	塽豐段	835	2115	一般農業區	農牧用地	1252.354
1134	屏東縣	佳冬鄉	塽豐段	835	2189	一般農業區	農牧用地	773.111
1135	屏東縣	佳冬鄉	塽豐段	836	2115	一般農業區	農牧用地	1239.843
1136	屏東縣	佳冬鄉	塽豐段	836	2189	一般農業區	農牧用地	785.424
1137	屏東縣	佳冬鄉	塽豐段	837	2115	一般農業區	農牧用地	485.48
1138	屏東縣	佳冬鄉	塽豐段	837	2189	一般農業區	農牧用地	305.026
1139	屏東縣	佳冬鄉	塽豐段	838	1559	一般農業區	水利用地	28.763
1140	屏東縣	佳冬鄉	塽豐段	838	1605	一般農業區	水利用地	0.127
1141	屏東縣	佳冬鄉	塽豐段	838	1530	一般農業區	水利用地	28.983
1142	屏東縣	佳冬鄉	塽豐段	838	1599	一般農業區	水利用地	5.371
1143	屏東縣	佳冬鄉	塽豐段	838	1597-1	一般農業區	水利用地	8.776
1144	屏東縣	佳冬鄉	塽豐段	838	1596-2	一般農業區	水利用地	37.745
1145	屏東縣	佳冬鄉	塽豐段	838	1592	一般農業區	水利用地	20.099
1146	屏東縣	佳冬鄉	塽豐段	838	1591	一般農業區	水利用地	34.599
1147	屏東縣	佳冬鄉	塽豐段	838	1591	一般農業區	水利用地	14.879
1148	屏東縣	佳冬鄉	塽豐段	838	2107	一般農業區	水利用地	7.391
1149	屏東縣	佳冬鄉	塽豐段	838	2110	一般農業區	水利用地	1.277
1150	屏東縣	佳冬鄉	塽豐段	838	2111	一般農業區	水利用地	2.678
1151	屏東縣	佳冬鄉	塽豐段	838	2113	一般農業區	水利用地	21.455
1152	屏東縣	佳冬鄉	塽豐段	841	2089	暫未編定	暫未編定	399.7
1153	屏東縣	佳冬鄉	塽豐段	841	2081	暫未編定	暫未編定	1.915
1154	屏東縣	佳冬鄉	塽豐段	973	1652	一般農業區	農牧用地	900.089
1155	屏東縣	佳冬鄉	塽豐段	973	1654	一般農業區	農牧用地	13.262
1156	屏東縣	佳冬鄉	塽豐段	973	1652-1	一般農業區	農牧用地	1191.172
1157	屏東縣	佳冬鄉	塽豐段	974	1652	一般農業區	農牧用地	1099.637
1158	屏東縣	佳冬鄉	塽豐段	974	1652-1	一般農業區	農牧用地	1255.786
1159	屏東縣	佳冬鄉	塽豐段	110	1091	暫未編定	暫未編定	886.137
1160	屏東縣	佳冬鄉	塽豐段	110-2	1090	暫未編定	暫未編定	62.999
1161	屏東縣	佳冬鄉	塽豐段	110-2	1091	暫未編定	暫未編定	246.632
1162	屏東縣	佳冬鄉	塽豐段	894	1614	暫未編定	暫未編定	679.862
1163	屏東縣	佳冬鄉	塽豐段	895	1614	暫未編定	暫未編定	64.331
1164	屏東縣	佳冬鄉	塽豐段	895	1570	暫未編定	暫未編定	1086.136
1165	屏東縣	佳冬鄉	塽豐段	1345	2571	一般農業區	農牧用地	1633.41
1166	屏東縣	佳冬鄉	塽豐段	1345	2261	一般農業區	農牧用地	1585.503
1167	屏東縣	佳冬鄉	塽豐段	1345	2151	一般農業區	農牧用地	6.606
1168	屏東縣	佳冬鄉	塽豐段	1346	2571	一般農業區	農牧用地	1177.733
1169	屏東縣	佳冬鄉	塽豐段	1346	2261	一般農業區	農牧用地	1192.229
1170	屏東縣	佳冬鄉	塽豐段	1347	2571	一般農業區	農牧用地	1025.915
1171	屏東縣	佳冬鄉	塽豐段	1347	2572	一般農業區	農牧用地	181.772

1172	屏東縣	佳冬鄉	塽豐段	1347	2261	一般農業區	農牧用地	991.682
1173	屏東縣	佳冬鄉	塽豐段	1348	2572	一般農業區	農牧用地	2086.608
1174	屏東縣	佳冬鄉	塽豐段	1349	2572	一般農業區	農牧用地	1690.39
1175	屏東縣	佳冬鄉	塽豐段	1349	2573	一般農業區	農牧用地	60.443
1176	屏東縣	佳冬鄉	塽豐段	1349	2573-1	一般農業區	農牧用地	32.464
1177	屏東縣	佳冬鄉	塽豐段	1350	2573	一般農業區	農牧用地	1254.457
1178	屏東縣	佳冬鄉	塽豐段	1350	2573-1	一般農業區	農牧用地	617.456
1179	屏東縣	佳冬鄉	塽豐段	1351	2573	一般農業區	農牧用地	1160.615
1180	屏東縣	佳冬鄉	塽豐段	1351	2574	一般農業區	農牧用地	1149.984
1181	屏東縣	佳冬鄉	塽豐段	1351	2573-1	一般農業區	農牧用地	413.718
1182	屏東縣	佳冬鄉	塽豐段	905	1576	一般農業區	農牧用地	1338.258
1183	屏東縣	佳冬鄉	塽豐段	905	1577	一般農業區	農牧用地	136.438
1184	屏東縣	佳冬鄉	塽豐段	905	1576-1	一般農業區	農牧用地	1149.709
1185	屏東縣	佳冬鄉	塽豐段	906	1576	一般農業區	農牧用地	69.176
1186	屏東縣	佳冬鄉	塽豐段	906	1575	一般農業區	農牧用地	1065.141
1187	屏東縣	佳冬鄉	塽豐段	906	1682	一般農業區	農牧用地	951.154
1188	屏東縣	佳冬鄉	塽豐段	906	1576-1	一般農業區	農牧用地	68.338
1189	屏東縣	佳冬鄉	塽豐段	907	1575	一般農業區	農牧用地	786.647
1190	屏東縣	佳冬鄉	塽豐段	907	1682	一般農業區	農牧用地	789.376
1191	屏東縣	佳冬鄉	塽豐段	908	1575	一般農業區	農牧用地	1166.973
1192	屏東縣	佳冬鄉	塽豐段	908	1682	一般農業區	農牧用地	1175.924
1193	屏東縣	佳冬鄉	塽豐段	909	1575	一般農業區	農牧用地	52.943
1194	屏東縣	佳冬鄉	塽豐段	909	1574	一般農業區	農牧用地	1064.662
1195	屏東縣	佳冬鄉	塽豐段	909	1682	一般農業區	農牧用地	47.194
1196	屏東縣	佳冬鄉	塽豐段	909	1681	一般農業區	農牧用地	777.149
1197	屏東縣	佳冬鄉	塽豐段	909	1683-1	一般農業區	農牧用地	36.68
1198	屏東縣	佳冬鄉	塽豐段	909	1683-2	一般農業區	農牧用地	40.031
1199	屏東縣	佳冬鄉	塽豐段	909	1683-3	一般農業區	農牧用地	34.221
1200	屏東縣	佳冬鄉	塽豐段	909	1683	一般農業區	農牧用地	45.452
1201	屏東縣	佳冬鄉	塽豐段	927	2181	一般農業區	農牧用地	1100.588
1202	屏東縣	佳冬鄉	塽豐段	927	2180	一般農業區	農牧用地	1083.945
1203	屏東縣	佳冬鄉	塽豐段	928	2181	一般農業區	農牧用地	966.81
1204	屏東縣	佳冬鄉	塽豐段	928	2180	一般農業區	農牧用地	956.55
1205	屏東縣	佳冬鄉	塽豐段	1030	1643	一般農業區	農牧用地	1729.659
1206	屏東縣	佳冬鄉	塽豐段	1030	1656-1	一般農業區	農牧用地	156.206
1207	屏東縣	佳冬鄉	塽豐段	1030	1651	一般農業區	農牧用地	85.935
1208	屏東縣	佳冬鄉	塽豐段	1031	1656-1	一般農業區	農牧用地	1787.432
1209	屏東縣	佳冬鄉	塽豐段	1031	1651	一般農業區	農牧用地	1371.464
1210	屏東縣	佳冬鄉	塽豐段	1032	1655	一般農業區	農牧用地	922.449
1211	屏東縣	佳冬鄉	塽豐段	1032	1777	一般農業區	農牧用地	525.793
1212	屏東縣	佳冬鄉	塽豐段	1033	1655	一般農業區	農牧用地	1313.283
1213	屏東縣	佳冬鄉	塽豐段	1033	1777	一般農業區	農牧用地	813.35
1214	屏東縣	佳冬鄉	塽豐段	1034	1655	一般農業區	農牧用地	1238.339
1215	屏東縣	佳冬鄉	塽豐段	1034	1777	一般農業區	農牧用地	942.894
1216	屏東縣	佳冬鄉	塽豐段	1037	2155	一般農業區	農牧用地	1293.643
1217	屏東縣	佳冬鄉	塽豐段	1037	1776	一般農業區	農牧用地	686.75
1218	屏東縣	佳冬鄉	塽豐段	1038	2155	一般農業區	農牧用地	1480.536
1219	屏東縣	佳冬鄉	塽豐段	1038	1776	一般農業區	農牧用地	1064.336
1220	屏東縣	佳冬鄉	塽仔段	1408	1009	一般農業區	養殖用地	2551.596
1221	屏東縣	佳冬鄉	塽豐段	2146	1968	一般農業區	養殖用地	437.25
1222	屏東縣	佳冬鄉	塽仔段	1408	1011	一般農業區	養殖用地	2086.002

1223	屏東縣	佳冬鄉	塹豐段	2147	1957	一般農業區	養殖用地	517.132
1224	屏東縣	佳冬鄉	塹仔段	1408	1011-1	一般農業區	養殖用地	2448.423
1225	屏東縣	佳冬鄉	塹豐段	2147	1958	一般農業區	養殖用地	1218.975
1226	屏東縣	佳冬鄉	塹仔段	1409	1006	一般農業區	養殖用地	596.368
1227	屏東縣	佳冬鄉	塹豐段	2147	1959	一般農業區	養殖用地	984.707
1228	屏東縣	佳冬鄉	塹仔段	1409	1007	一般農業區	養殖用地	1165.418
1229	屏東縣	佳冬鄉	塹豐段	2147	1968	一般農業區	養殖用地	572.892
1230	屏東縣	佳冬鄉	塹仔段	1409	1008	一般農業區	養殖用地	1905.621
1231	屏東縣	佳冬鄉	塹仔段	1409	1009	一般農業區	養殖用地	19.257
1232	屏東縣	佳冬鄉	塹仔段	1409	1010	一般農業區	養殖用地	4866.083
1233	屏東縣	佳冬鄉	塹仔段	1409	1011	一般農業區	養殖用地	10.934
1234	屏東縣	佳冬鄉	塹豐段	2149	1982	一般農業區	水利用地	0.692
1235	屏東縣	佳冬鄉	塹仔段	1409	1011-1	一般農業區	養殖用地	18.343
1236	屏東縣	佳冬鄉	塹豐段	2149	1902	一般農業區	水利用地	14.039
1237	屏東縣	佳冬鄉	塹仔段	1410	995-2	一般農業區	養殖用地	18.123
1238	屏東縣	佳冬鄉	塹豐段	2149	1906	一般農業區	水利用地	9.546
1239	屏東縣	佳冬鄉	塹仔段	1410	1473-1	一般農業區	養殖用地	3940.769
1240	屏東縣	佳冬鄉	塹豐段	2149	1919	一般農業區	水利用地	6.557
1241	屏東縣	佳冬鄉	塹仔段	1410	1006	一般農業區	養殖用地	2.318
1242	屏東縣	佳冬鄉	塹仔段	1410	1007	一般農業區	養殖用地	33.054
1243	屏東縣	佳冬鄉	塹仔段	1410	1010-1	一般農業區	養殖用地	4584.792
1244	屏東縣	佳冬鄉	塹豐段	2152	1311	一般農業區	農牧用地	2474.467
1245	屏東縣	佳冬鄉	塹仔段	1410	1008	一般農業區	養殖用地	43.359
1246	屏東縣	佳冬鄉	塹仔段	1410	1010	一般農業區	養殖用地	45.298
1247	屏東縣	佳冬鄉	塹仔段	1411	996-1	一般農業區	養殖用地	654.261
1248	屏東縣	佳冬鄉	塹豐段	2152	1359	一般農業區	農牧用地	19.536
1249	屏東縣	佳冬鄉	塹仔段	1411	996	一般農業區	養殖用地	1697.525
1250	屏東縣	佳冬鄉	塹仔段	1411	995-1	一般農業區	養殖用地	37.148
1251	屏東縣	佳冬鄉	塹豐段	2185	1390	一般農業區	養殖用地	1249.063
1252	屏東縣	佳冬鄉	塹豐段	2185	1995	一般農業區	養殖用地	116.761
1253	屏東縣	佳冬鄉	塹仔段	1411	997	一般農業區	養殖用地	12.236
1254	屏東縣	佳冬鄉	塹仔段	1411	997	一般農業區	養殖用地	10.894
1255	屏東縣	佳冬鄉	塹豐段	2185	1391	一般農業區	養殖用地	1224.445
1256	屏東縣	佳冬鄉	塹仔段	1412	995-1	一般農業區	養殖用地	1209.424
1257	屏東縣	佳冬鄉	塹豐段	2185	1392	一般農業區	養殖用地	128.829
1258	屏東縣	佳冬鄉	塹仔段	1412	995	一般農業區	養殖用地	2229.331
1259	屏東縣	佳冬鄉	塹仔段	1412	997	一般農業區	養殖用地	0.119
1260	屏東縣	佳冬鄉	塹仔段	1412	995-2	一般農業區	養殖用地	387.609
1261	屏東縣	佳冬鄉	塹仔段	1412	1473-3	一般農業區	養殖用地	4.018
1262	屏東縣	佳冬鄉	塹仔段	1412	1473-1	一般農業區	養殖用地	14.48
1263	屏東縣	佳冬鄉	塹仔段	1412	1473-1	一般農業區	養殖用地	13.105
1264	屏東縣	佳冬鄉	塹仔段	1413	996-1	一般農業區	養殖用地	618.13
1265	屏東縣	佳冬鄉	塹仔段	1413	995-1	一般農業區	養殖用地	13.298
1266	屏東縣	佳冬鄉	塹仔段	1414	995-1	一般農業區	養殖用地	403.374
1267	屏東縣	佳冬鄉	塹仔段	1414	995	一般農業區	養殖用地	553.454
1268	屏東縣	佳冬鄉	塹仔段	1414	995-2	一般農業區	養殖用地	371.525
1269	屏東縣	佳冬鄉	塹仔段	1414	1473-3	一般農業區	養殖用地	1.883
1270	屏東縣	佳冬鄉	塹仔段	1416	1473-3	一般農業區	養殖用地	505.041
1271	屏東縣	佳冬鄉	塹仔段	1416	1473-1	一般農業區	養殖用地	23.154
1272	屏東縣	佳冬鄉	塹仔段	1417	1473-3	一般農業區	養殖用地	880.324
1273	屏東縣	佳冬鄉	塹仔段	1417	1473-2	一般農業區	養殖用地	2730.847

1274	屏東縣	佳冬鄉	塹仔段	1417	1473	一般農業區	養殖用地	3377.011
1275	屏東縣	佳冬鄉	塹仔段	1418	1471	一般農業區	養殖用地	635.084
1276	屏東縣	佳冬鄉	塹仔段	1418	1472	一般農業區	養殖用地	1266.545
1277	屏東縣	佳冬鄉	塹仔段	1418	1470	一般農業區	養殖用地	1.647
1278	屏東縣	佳冬鄉	塹仔段	1418	1470-1	一般農業區	養殖用地	84.685
1279	屏東縣	佳冬鄉	塹豐段	2117	1958-1	一般農業區	水利用地	30.133
1280	屏東縣	佳冬鄉	塹仔段	1418	1472-1	一般農業區	養殖用地	1100.757
1281	屏東縣	佳冬鄉	塹仔段	1419	1471	一般農業區	養殖用地	3715.921
1282	屏東縣	佳冬鄉	塹仔段	1419	1472	一般農業區	養殖用地	1410.359
1283	屏東縣	佳冬鄉	塹仔段	1426	1461	一般農業區	養殖用地	265.674
1284	屏東縣	佳冬鄉	塹仔段	1426	1462	一般農業區	養殖用地	511.705
1285	屏東縣	佳冬鄉	塹仔段	1426	1463	一般農業區	養殖用地	422.689
1286	屏東縣	佳冬鄉	塹仔段	1393	988-1	一般農業區	養殖用地	3247.076
1287	屏東縣	佳冬鄉	塹仔段	1393	988	一般農業區	養殖用地	3642.396
1288	屏東縣	佳冬鄉	塹仔段	1399	987	一般農業區	水利用地	29.103
1289	屏東縣	佳冬鄉	塹仔段	1399	988	一般農業區	水利用地	73.421
1290	屏東縣	佳冬鄉	塹仔段	1399	988	一般農業區	水利用地	2.799
1291	屏東縣	佳冬鄉	塹仔段	1399	1033	一般農業區	水利用地	17.778
1292	屏東縣	佳冬鄉	塹仔段	1308	1910-4	鄉村區	乙種建築用地	28.059
1293	屏東縣	佳冬鄉	賴家段	898	988-1	一般農業區	墳墓用地	94.193
1294	屏東縣	佳冬鄉	塹仔段	1415	996-1	一般農業區	水利用地	162.022
1295	屏東縣	佳冬鄉	塹仔段	1415	995-1	一般農業區	水利用地	97.089
1296	屏東縣	佳冬鄉	塹仔段	1415	995	一般農業區	水利用地	158.211
1297	屏東縣	佳冬鄉	塹仔段	1415	995-2	一般農業區	水利用地	79.575
1298	屏東縣	佳冬鄉	塹豐段	2941	2578-1	一般農業區	農牧用地	262.129
1299	屏東縣	佳冬鄉	塹仔段	1415	1471	一般農業區	水利用地	57.381
1300	屏東縣	佳冬鄉	塹豐段	2941	9003	一般農業區	農牧用地	240.602
1301	屏東縣	佳冬鄉	塹仔段	1415	1473-3	一般農業區	水利用地	181.272
1302	屏東縣	佳冬鄉	塹豐段	2941	9005	一般農業區	農牧用地	178.691
1303	屏東縣	佳冬鄉	塹仔段	1415	1458	一般農業區	水利用地	347.967
1304	屏東縣	佳冬鄉	塹豐段	2941	2578	一般農業區	農牧用地	219.839
1305	屏東縣	佳冬鄉	塹仔段	1415	1472	一般農業區	水利用地	813.293
1306	屏東縣	佳冬鄉	塹豐段	2941	9002	一般農業區	農牧用地	181.904
1307	屏東縣	佳冬鄉	塹仔段	1415	1473-2	一般農業區	水利用地	227.596
1308	屏東縣	佳冬鄉	塹豐段	2941	9004	一般農業區	農牧用地	183.528
1309	屏東縣	佳冬鄉	塹仔段	1415	1459	一般農業區	水利用地	16.039
1310	屏東縣	佳冬鄉	塹仔段	1415	1472-1	一般農業區	水利用地	1876.959
1311	屏東縣	佳冬鄉	塹仔段	1415	1473-1	一般農業區	水利用地	1.48
1312	屏東縣	佳冬鄉	塹仔段	1415	1010-1	一般農業區	水利用地	0.335
1313	屏東縣	佳冬鄉	塹仔段	1415	1460	一般農業區	水利用地	5.264
1314	屏東縣	佳冬鄉	塹仔段	1415	1461	一般農業區	水利用地	53.357
1315	屏東縣	佳冬鄉	塹仔段	1415	1473	一般農業區	水利用地	269.125
1316	屏東縣	佳冬鄉	塹仔段	1415	1010-1	一般農業區	水利用地	0.151
1317	屏東縣	佳冬鄉	塹仔段	1415	1012	一般農業區	水利用地	446.577
1318	屏東縣	佳冬鄉	塹仔段	1356	1014-1	一般農業區	交通用地	0.169
1319	屏東縣	佳冬鄉	塹仔段	9999-4	988-1	暫未編定	暫未編定	636.79
1320	屏東縣	佳冬鄉	塹豐段	2618	1420	一般農業區	農牧用地	178.868
1321	屏東縣	佳冬鄉	塹仔段	9999-4	988	暫未編定	暫未編定	381.586
1322	屏東縣	佳冬鄉	塹仔段	9999-4	988	暫未編定	暫未編定	18.161
1323	屏東縣	佳冬鄉	塹豐段	2618	1421	一般農業區	農牧用地	179.987
1324	屏東縣	佳冬鄉	塹仔段	1420	1458	一般農業區	養殖用地	615.17

1325	屏東縣	佳冬鄉	塹豐段	2618	1443-1	一般農業區	農牧用地	225.903
1326	屏東縣	佳冬鄉	塹仔段	1420	1459	一般農業區	養殖用地	261.447
1327	屏東縣	佳冬鄉	塹仔段	1423	1458	一般農業區	養殖用地	0.175
1328	屏東縣	佳冬鄉	塹仔段	1278	1393	一般農業區	養殖用地	95.842
1329	屏東縣	佳冬鄉	塹豐段	2154	1359	一般農業區	農牧用地	469.509
1330	屏東縣	佳冬鄉	塹仔段	1278	1394	一般農業區	養殖用地	424.275
1331	屏東縣	佳冬鄉	塹仔段	1279	1393-2	一般農業區	水利用地	58.83
1332	屏東縣	佳冬鄉	塹豐段	2154	1377	一般農業區	農牧用地	237.564
1333	屏東縣	佳冬鄉	塹仔段	1279	1449	一般農業區	水利用地	87.814
1334	屏東縣	佳冬鄉	塹仔段	1279	1457	一般農業區	水利用地	114.514
1335	屏東縣	佳冬鄉	塹仔段	1279	1448	一般農業區	水利用地	2.946
1336	屏東縣	佳冬鄉	塹仔段	1280	1394	一般農業區	養殖用地	50.124
1337	屏東縣	佳冬鄉	塹仔段	1280	1393-1	一般農業區	養殖用地	165.46
1338	屏東縣	佳冬鄉	塹仔段	1280	1393-2	一般農業區	養殖用地	107.105
1339	屏東縣	佳冬鄉	塹仔段	1280	1363	一般農業區	養殖用地	9.49
1340	屏東縣	佳冬鄉	塹仔段	1282	1393	一般農業區	養殖用地	695.302
1341	屏東縣	佳冬鄉	塹仔段	1282	1393-1	一般農業區	養殖用地	1644.115
1342	屏東縣	佳冬鄉	塹仔段	1282	1393-4	一般農業區	養殖用地	95.315
1343	屏東縣	佳冬鄉	塹仔段	1282	1394	一般農業區	養殖用地	6.917
1344	屏東縣	佳冬鄉	塹仔段	1282	1363	一般農業區	養殖用地	45.505
1345	屏東縣	佳冬鄉	塹豐段	2750	985	一般農業區	水利用地	5.604
1346	屏東縣	佳冬鄉	塹豐段	2750	1000	一般農業區	水利用地	0.155
1347	屏東縣	佳冬鄉	塹豐段	2750	1000	一般農業區	水利用地	1.24
1348	屏東縣	佳冬鄉	塹豐段	2750	985	一般農業區	水利用地	2.196
1349	屏東縣	佳冬鄉	塹豐段	2539	1434	一般農業區	水利用地	90.532
1350	屏東縣	佳冬鄉	塹豐段	2750	996-1	一般農業區	水利用地	14.883
1351	屏東縣	佳冬鄉	塹豐段	2750	996	一般農業區	水利用地	0.178
1352	屏東縣	佳冬鄉	塹豐段	2750	996	一般農業區	水利用地	0.57
1353	屏東縣	佳冬鄉	塹豐段	2750	996	一般農業區	水利用地	4.47
1354	屏東縣	佳冬鄉	塹豐段	2750	997	一般農業區	水利用地	120.258
1355	屏東縣	佳冬鄉	塹豐段	2750	995-1	一般農業區	水利用地	2.963
1356	屏東縣	佳冬鄉	塹豐段	2750	995	一般農業區	水利用地	7.812
1357	屏東縣	佳冬鄉	塹豐段	2750	1006	一般農業區	水利用地	0.646
1358	屏東縣	佳冬鄉	塹仔段	1446	987	一般農業區	水利用地	93.001
1359	屏東縣	佳冬鄉	塹仔段	1446	1015	一般農業區	水利用地	3.295
1360	屏東縣	佳冬鄉	塹仔段	1446	987	一般農業區	水利用地	11.595
1361	屏東縣	佳冬鄉	塹仔段	1446	1018	一般農業區	水利用地	35.543
1362	屏東縣	佳冬鄉	塹仔段	1446	1033	一般農業區	水利用地	143.489
1363	屏東縣	佳冬鄉	塹仔段	1293	2019-1	一般農業區	水利用地	28.423
1364	屏東縣	佳冬鄉	塹仔段	1293	2020	一般農業區	水利用地	11.15
1365	屏東縣	佳冬鄉	塹仔段	1293	2019	一般農業區	水利用地	20.026
1366	屏東縣	佳冬鄉	塹仔段	1293	2021	一般農業區	水利用地	7.077
1367	屏東縣	佳冬鄉	塹仔段	1294	2019-1	一般農業區	養殖用地	219.901
1368	屏東縣	佳冬鄉	塹仔段	1294	2019	一般農業區	養殖用地	968.283
1369	屏東縣	佳冬鄉	塹仔段	1300	2013-2	鄉村區	乙種建築用地	89.301
1370	屏東縣	佳冬鄉	塹仔段	1300	2013-4	鄉村區	乙種建築用地	99.148
1371	屏東縣	佳冬鄉	塹仔段	1301	2013-3	一般農業區	農牧用地	160.174
1372	屏東縣	佳冬鄉	塹仔段	1301	2013-2	一般農業區	農牧用地	143.953
1373	屏東縣	佳冬鄉	塹仔段	1301	2013-4	一般農業區	農牧用地	29.624
1374	屏東縣	佳冬鄉	塹仔段	1302	1910-7	鄉村區	乙種建築用地	1.588
1375	屏東縣	佳冬鄉	塹仔段	1302	2013-4	鄉村區	乙種建築用地	69.681

1376	屏東縣	佳冬鄉	塹仔段	1303	1910-1	一般農業區	農牧用地	119.951
1377	屏東縣	佳冬鄉	塹仔段	1303	1910-2	一般農業區	農牧用地	332.386
1378	屏東縣	佳冬鄉	塹仔段	1303	1910-5	一般農業區	農牧用地	24.665
1379	屏東縣	佳冬鄉	塹豐段	2731	956-1	一般農業區	農牧用地	83.157
1380	屏東縣	佳冬鄉	塹仔段	1303	1910-6	一般農業區	農牧用地	76.609
1381	屏東縣	佳冬鄉	塹仔段	1303	1910-7	一般農業區	農牧用地	87.557
1382	屏東縣	佳冬鄉	塹豐段	2732	956	一般農業區	農牧用地	1085.136
1383	屏東縣	佳冬鄉	塹仔段	1304	1910-1	一般農業區	農牧用地	186.637
1384	屏東縣	佳冬鄉	塹豐段	2732	956-1	一般農業區	農牧用地	718.786
1385	屏東縣	佳冬鄉	塹仔段	1304	1910-4	一般農業區	農牧用地	21.408
1386	屏東縣	佳冬鄉	塹豐段	1947	1847	一般農業區	養殖用地	2154.371
1387	屏東縣	佳冬鄉	塹仔段	1382	986	一般農業區	水利用地	50.388
1388	屏東縣	佳冬鄉	塹豐段	1948	1847	一般農業區	養殖用地	3140.861
1389	屏東縣	佳冬鄉	塹仔段	1382	1015	一般農業區	水利用地	45.96
1390	屏東縣	佳冬鄉	塹豐段	1948	2280	一般農業區	養殖用地	0.002
1391	屏東縣	佳冬鄉	塹仔段	1382	986-1	一般農業區	水利用地	44.099
1392	屏東縣	佳冬鄉	塹豐段	1949	2278	一般農業區	養殖用地	507.735
1393	屏東縣	佳冬鄉	塹仔段	1382	1014-1	一般農業區	水利用地	48.592
1394	屏東縣	佳冬鄉	塹豐段	1949	2279	一般農業區	養殖用地	517.218
1395	屏東縣	佳冬鄉	塹仔段	1382	1013-1	一般農業區	水利用地	6.934
1396	屏東縣	佳冬鄉	塹豐段	1949	2280	一般農業區	養殖用地	525.615
1397	屏東縣	佳冬鄉	塹仔段	1382	1014	一般農業區	水利用地	147.28
1398	屏東縣	佳冬鄉	塹豐段	1950	2278	一般農業區	養殖用地	619.762
1399	屏東縣	佳冬鄉	塹仔段	1382	1013-1	一般農業區	水利用地	8.569
1400	屏東縣	佳冬鄉	塹豐段	1950	2279	一般農業區	養殖用地	649.122
1401	屏東縣	佳冬鄉	塹仔段	1382	1013	一般農業區	水利用地	18.972
1402	屏東縣	佳冬鄉	塹豐段	1950	2280	一般農業區	養殖用地	633.127
1403	屏東縣	佳冬鄉	塹仔段	1382	1013-1	一般農業區	水利用地	3.239
1404	屏東縣	佳冬鄉	塹豐段	1951	2283	一般農業區	養殖用地	679.094
1405	屏東縣	佳冬鄉	塹仔段	1382	1012	一般農業區	水利用地	120.582
1406	屏東縣	佳冬鄉	塹豐段	1951	2278	一般農業區	養殖用地	33.425
1407	屏東縣	佳冬鄉	塹仔段	1382	1033	一般農業區	水利用地	60.789
1408	屏東縣	佳冬鄉	塹豐段	1951	2282	一般農業區	養殖用地	708.151
1409	屏東縣	佳冬鄉	塹仔段	1389	1014-1	一般農業區	甲種建築用地	738.924
1410	屏東縣	佳冬鄉	塹豐段	1951	2279	一般農業區	養殖用地	47.037
1411	屏東縣	佳冬鄉	塹仔段	1389	1014	一般農業區	甲種建築用地	717.581
1412	屏東縣	佳冬鄉	塹豐段	1951	2281	一般農業區	養殖用地	715.607
1413	屏東縣	佳冬鄉	塹仔段	1390	987	一般農業區	養殖用地	2787.797
1414	屏東縣	佳冬鄉	塹豐段	1951	2280	一般農業區	養殖用地	31.369
1415	屏東縣	佳冬鄉	塹仔段	1398	1033	一般農業區	養殖用地	2471.005
1416	屏東縣	佳冬鄉	塹豐段	1952	2283	一般農業區	養殖用地	485.504
1417	屏東縣	佳冬鄉	塹仔段	1400	988	一般農業區	水利用地	9.182
1418	屏東縣	佳冬鄉	塹豐段	1952	2284	一般農業區	養殖用地	52.576
1419	屏東縣	佳冬鄉	塹仔段	1400	1033	一般農業區	水利用地	22.32
1420	屏東縣	佳冬鄉	塹豐段	1952	2282	一般農業區	養殖用地	491.983
1421	屏東縣	佳冬鄉	塹仔段	1405	1014-1	一般農業區	甲種建築用地	7.619
1422	屏東縣	佳冬鄉	塹豐段	1952	2285	一般農業區	養殖用地	44.314
1423	屏東縣	佳冬鄉	塹仔段	1406	1009	一般農業區	養殖用地	2.118
1424	屏東縣	佳冬鄉	塹豐段	1952	2286	一般農業區	養殖用地	121.107
1425	屏東縣	佳冬鄉	塹仔段	1283	1393	一般農業區	養殖用地	796.406
1426	屏東縣	佳冬鄉	塹豐段	1952	2281	一般農業區	養殖用地	488.585



1427	屏東縣	佳冬鄉	塹仔段	1283	1393-4	一般農業區	養殖用地	83.846
1428	屏東縣	佳冬鄉	塹豐段	1982	2323	一般農業區	農牧用地	99.123
1429	屏東縣	佳冬鄉	塹仔段	1283	1393-1	一般農業區	養殖用地	177.19
1430	屏東縣	佳冬鄉	塹豐段	1982	2320	一般農業區	農牧用地	347.045
1431	屏東縣	佳冬鄉	塹仔段	1284	1393	一般農業區	養殖用地	100.197
1432	屏東縣	佳冬鄉	塹仔段	1284	1393-4	一般農業區	養殖用地	542.423
1433	屏東縣	佳冬鄉	塹仔段	1284	1363	一般農業區	養殖用地	21.866
1434	屏東縣	佳冬鄉	塹仔段	1284	1393-1	一般農業區	養殖用地	6.467
1435	屏東縣	佳冬鄉	塹豐段	2745	1469	一般農業區	養殖用地	171.398
1436	屏東縣	佳冬鄉	塹仔段	1305	1910-4	一般農業區	水利用地	0.083
1437	屏東縣	佳冬鄉	塹豐段	2745	1470	一般農業區	養殖用地	1014.971
1438	屏東縣	佳冬鄉	塹仔段	1276	1394	一般農業區	交通用地	4.234
1439	屏東縣	佳冬鄉	塹豐段	2745	1470-1	一般農業區	養殖用地	1150.921
1440	屏東縣	佳冬鄉	塹仔段	1276	1394	一般農業區	交通用地	9.885
1441	屏東縣	佳冬鄉	塹豐段	2746	1470	一般農業區	養殖用地	1074.238
1442	屏東縣	佳冬鄉	塹仔段	1276	1393	一般農業區	交通用地	15.962
1443	屏東縣	佳冬鄉	塹豐段	2746	1470-1	一般農業區	養殖用地	985.156
1444	屏東縣	佳冬鄉	塹仔段	1276	2026	一般農業區	交通用地	4.759
1445	屏東縣	佳冬鄉	塹仔段	1277	2020	一般農業區	水利用地	20.756
1446	屏東縣	佳冬鄉	塹仔段	1277	2019	一般農業區	水利用地	1.37
1447	屏東縣	佳冬鄉	塹仔段	1277	2019	一般農業區	水利用地	1.63
1448	屏東縣	佳冬鄉	塹仔段	1277	2022	一般農業區	水利用地	10.241
1449	屏東縣	佳冬鄉	塹豐段	1823	1775	一般農業區	農牧用地	2894.258
1450	屏東縣	佳冬鄉	塹仔段	1277	2023	一般農業區	水利用地	23.985
1451	屏東縣	佳冬鄉	塹豐段	1823	1709	一般農業區	農牧用地	711.521
1452	屏東縣	佳冬鄉	塹仔段	1277	2025-1	一般農業區	水利用地	13.703
1453	屏東縣	佳冬鄉	塹豐段	1823	1709-1	一般農業區	農牧用地	16.172
1454	屏東縣	佳冬鄉	塹仔段	1277	2025-2	一般農業區	水利用地	0.848
1455	屏東縣	佳冬鄉	塹豐段	1824	1734-1	一般農業區	水利用地	3.678
1456	屏東縣	佳冬鄉	塹仔段	1277	2025-2	一般農業區	水利用地	6.966
1457	屏東縣	佳冬鄉	塹豐段	1824	1749	一般農業區	水利用地	5.91
1458	屏東縣	佳冬鄉	塹仔段	1277	2026	一般農業區	水利用地	31.34
1459	屏東縣	佳冬鄉	塹豐段	1824	1722	一般農業區	水利用地	0.783
1460	屏東縣	佳冬鄉	塹仔段	1274	1394	一般農業區	交通用地	85.155
1461	屏東縣	佳冬鄉	塹豐段	1826	1723	一般農業區	水利用地	17.416
1462	屏東縣	佳冬鄉	塹仔段	1274	1449	一般農業區	交通用地	264.348
1463	屏東縣	佳冬鄉	塹豐段	1826	1706	一般農業區	水利用地	8.909
1464	屏東縣	佳冬鄉	塹仔段	1274	1457	一般農業區	交通用地	219.714
1465	屏東縣	佳冬鄉	塹豐段	1827	1792	一般農業區	農牧用地	11.437
1466	屏東縣	佳冬鄉	塹仔段	1275	1394	一般農業區	養殖用地	745.508
1467	屏東縣	佳冬鄉	塹豐段	1827	1793	一般農業區	農牧用地	121.88
1468	屏東縣	佳冬鄉	塹仔段	1275	1393	一般農業區	養殖用地	5.632
1469	屏東縣	佳冬鄉	塹豐段	1827	1790-2	一般農業區	農牧用地	232.32
1470	屏東縣	佳冬鄉	塹仔段	1421	1457	一般農業區	養殖用地	47.423
1471	屏東縣	佳冬鄉	塹豐段	1827	1790-3	一般農業區	農牧用地	237.32
1472	屏東縣	佳冬鄉	塹仔段	1421	1454	一般農業區	養殖用地	976.597
1473	屏東縣	佳冬鄉	塹豐段	1827	1789	一般農業區	農牧用地	604.696
1474	屏東縣	佳冬鄉	塹仔段	1421	1458	一般農業區	養殖用地	15.039
1475	屏東縣	佳冬鄉	塹豐段	1828	1792	一般農業區	農牧用地	244.465
1476	屏東縣	佳冬鄉	塹豐段	2802	985	一般農業區	水利用地	18.411
1477	屏東縣	佳冬鄉	塹豐段	1828	1791	一般農業區	農牧用地	240.624

1478	屏東縣	佳冬鄉	塽豐段	2802	984	一般農業區	水利用地	16.72
1479	屏東縣	佳冬鄉	塽豐段	1828	1790-2	一般農業區	農牧用地	180.349
1480	屏東縣	佳冬鄉	塽豐段	2802	983	一般農業區	水利用地	20.599
1481	屏東縣	佳冬鄉	塽豐段	1828	1790-1	一般農業區	農牧用地	291.684
1482	屏東縣	佳冬鄉	塽豐段	2813	1000	一般農業區	水利用地	145.742
1483	屏東縣	佳冬鄉	塽豐段	1828	1790-3	一般農業區	農牧用地	187.837
1484	屏東縣	佳冬鄉	塽豐段	2813	999	一般農業區	水利用地	57.666
1485	屏東縣	佳冬鄉	塽豐段	1828	1790	一般農業區	農牧用地	283.816
1486	屏東縣	佳冬鄉	塽豐段	2813	990	一般農業區	水利用地	31.058
1487	屏東縣	佳冬鄉	塽豐段	1828	1789	一般農業區	農牧用地	1287.004
1488	屏東縣	佳冬鄉	塽豐段	2814	997	一般農業區	水利用地	177.034
1489	屏東縣	佳冬鄉	塽豐段	1829	1791	一般農業區	農牧用地	3.672
1490	屏東縣	佳冬鄉	塽豐段	2814	1005	一般農業區	水利用地	1.284
1491	屏東縣	佳冬鄉	塽豐段	1829	1779	一般農業區	農牧用地	1638.358
1492	屏東縣	佳冬鄉	塽豐段	2819	1005	一般農業區	養殖用地	840.449
1493	屏東縣	佳冬鄉	塽豐段	1829	1790-1	一般農業區	農牧用地	6.624
1494	屏東縣	佳冬鄉	塽豐段	2854	1434	一般農業區	水利用地	199.452
1495	屏東縣	佳冬鄉	塽豐段	1829	1790	一般農業區	農牧用地	3.533
1496	屏東縣	佳冬鄉	塽豐段	2854	1435	一般農業區	水利用地	945.769
1497	屏東縣	佳冬鄉	塽豐段	1829	1789	一般農業區	農牧用地	20.897
1498	屏東縣	佳冬鄉	塽豐段	2854	1445	一般農業區	水利用地	1349.317
1499	屏東縣	佳冬鄉	塽豐段	1830	1779	一般農業區	農牧用地	2192.772
1500	屏東縣	佳冬鄉	塽豐段	2854	1394	一般農業區	水利用地	0.275
1501	屏東縣	佳冬鄉	塽豐段	1830	1702	一般農業區	農牧用地	3.889
1502	屏東縣	佳冬鄉	塽豐段	2854	1449	一般農業區	水利用地	413.383
1503	屏東縣	佳冬鄉	塽豐段	1831	1702	一般農業區	農牧用地	2764.807
1504	屏東縣	佳冬鄉	塽豐段	2854	1466-1	一般農業區	水利用地	262.668
1505	屏東縣	佳冬鄉	塽豐段	1832	1701	一般農業區	農牧用地	1299.461
1506	屏東縣	佳冬鄉	塽豐段	2854	1457	一般農業區	水利用地	687.038
1507	屏東縣	佳冬鄉	塽豐段	1832	1700	一般農業區	農牧用地	1475.565
1508	屏東縣	佳冬鄉	塽豐段	2854	1466-1	一般農業區	水利用地	0.013
1509	屏東縣	佳冬鄉	塽豐段	1833	1727	一般農業區	農牧用地	39.861
1510	屏東縣	佳冬鄉	塽豐段	2854	1471	一般農業區	水利用地	29.391
1511	屏東縣	佳冬鄉	塽豐段	1833	1731	一般農業區	農牧用地	419.61
1512	屏東縣	佳冬鄉	塽豐段	2854	1458	一般農業區	水利用地	214.977
1513	屏東縣	佳冬鄉	塽豐段	1833	1701	一般農業區	農牧用地	4.621
1514	屏東縣	佳冬鄉	塽仔段	1386	986	一般農業區	農牧用地	11.368
1515	屏東縣	佳冬鄉	塽豐段	1833	1730	一般農業區	農牧用地	420.923
1516	屏東縣	佳冬鄉	塽仔段	1386	1015	一般農業區	農牧用地	696.716
1517	屏東縣	佳冬鄉	塽豐段	1833	1699	一般農業區	農牧用地	972.522
1518	屏東縣	佳冬鄉	塽豐段	2059	1846	一般農業區	養殖用地	751.71
1519	屏東縣	佳冬鄉	塽仔段	1387	1015	一般農業區	農牧用地	1136.982
1520	屏東縣	佳冬鄉	塽豐段	2059	1913	一般農業區	養殖用地	551.416
1521	屏東縣	佳冬鄉	塽仔段	1388	1014	一般農業區	養殖用地	1526.43
1522	屏東縣	佳冬鄉	塽豐段	2059	1911	一般農業區	養殖用地	787.85
1523	屏東縣	佳冬鄉	塽仔段	1388	1013-1	一般農業區	養殖用地	41.332
1524	屏東縣	佳冬鄉	塽豐段	2059	1912	一般農業區	養殖用地	710.24
1525	屏東縣	佳冬鄉	塽仔段	1392	987	一般農業區	養殖用地	898.715
1526	屏東縣	佳冬鄉	塽豐段	2060	1913	一般農業區	養殖用地	1591.85
1527	屏東縣	佳冬鄉	塽仔段	1392	1017	一般農業區	養殖用地	12.615
1528	屏東縣	佳冬鄉	塽豐段	2060	1912	一般農業區	養殖用地	1685.595

1529	屏東縣	佳冬鄉	塹仔段	1394	1017	一般農業區	養殖用地	790.109
1530	屏東縣	佳冬鄉	塹豐段	2061	1913	一般農業區	養殖用地	1432.967
1531	屏東縣	佳冬鄉	塹仔段	1394	1018	一般農業區	養殖用地	1680.734
1532	屏東縣	佳冬鄉	塹豐段	2061	1912	一般農業區	養殖用地	1081.114
1533	屏東縣	佳冬鄉	塹仔段	1395	1018	一般農業區	養殖用地	3098.499
1534	屏東縣	佳冬鄉	塹豐段	2061	2332	一般農業區	養殖用地	370.014
1535	屏東縣	佳冬鄉	塹仔段	1395	1033	一般農業區	養殖用地	89.746
1536	屏東縣	佳冬鄉	塹豐段	2062	1913	一般農業區	養殖用地	970.978
1537	屏東縣	佳冬鄉	塹仔段	1396	1033	一般農業區	養殖用地	2991.811
1538	屏東縣	佳冬鄉	塹豐段	2062	2332	一般農業區	養殖用地	1008.429
1539	屏東縣	佳冬鄉	塹仔段	1397	1033	一般農業區	墳墓用地	741.962
1540	屏東縣	佳冬鄉	塹仔段	1401	1014-1	一般農業區	養殖用地	177.859
1541	屏東縣	佳冬鄉	塹仔段	1401	1013-1	一般農業區	養殖用地	1582.831
1542	屏東縣	佳冬鄉	塹仔段	1401	1014	一般農業區	養殖用地	41.019
1543	屏東縣	佳冬鄉	塹仔段	1402	1013-1	一般農業區	養殖用地	515.512
1544	屏東縣	佳冬鄉	塹仔段	1402	1013	一般農業區	養殖用地	2471.922
1545	屏東縣	佳冬鄉	塹仔段	1402	1012	一般農業區	養殖用地	156.264
1546	屏東縣	佳冬鄉	塹仔段	1403	1012	一般農業區	養殖用地	2094.854
1547	屏東縣	佳冬鄉	塹仔段	1404	1012	一般農業區	養殖用地	2853.813
1548	屏東縣	佳冬鄉	塹仔段	1404	1033	一般農業區	養殖用地	1.388
1549	屏東縣	佳冬鄉	塹仔段	1231	2583	一般農業區	墳墓用地	4.519
1550	屏東縣	佳冬鄉	塹仔段	1231	2583	一般農業區	墳墓用地	2.727
1551	屏東縣	佳冬鄉	塹仔段	1231	2583-1	一般農業區	墳墓用地	47.109
1552	屏東縣	佳冬鄉	塹仔段	1231	2579	一般農業區	墳墓用地	430.958
1553	屏東縣	佳冬鄉	塹仔段	1231	2577	一般農業區	墳墓用地	4.091
1554	屏東縣	佳冬鄉	塹仔段	1231	2577	一般農業區	墳墓用地	25.252
1555	屏東縣	佳冬鄉	塹仔段	1231	2318	一般農業區	墳墓用地	158.856
1556	屏東縣	佳冬鄉	塹仔段	1231	2317	一般農業區	墳墓用地	46.57
1557	屏東縣	佳冬鄉	塹仔段	1231	2313	一般農業區	墳墓用地	92.537
1558	屏東縣	佳冬鄉	塹仔段	1231	2314-1	一般農業區	墳墓用地	240.991
1559	屏東縣	佳冬鄉	塹仔段	1231	2311-1	一般農業區	墳墓用地	163.456
1560	屏東縣	佳冬鄉	塹仔段	1231	2270	一般農業區	墳墓用地	372.866
1561	屏東縣	佳冬鄉	塹仔段	1231	2269	一般農業區	墳墓用地	224.57
1562	屏東縣	佳冬鄉	塹仔段	1231	2269-2	一般農業區	墳墓用地	17.443
1563	屏東縣	佳冬鄉	塹仔段	1231	2267	一般農業區	墳墓用地	193.953
1564	屏東縣	佳冬鄉	塹仔段	1231	2266	一般農業區	墳墓用地	865.112
1565	屏東縣	佳冬鄉	塹仔段	1231	2268-2	一般農業區	墳墓用地	901.235
1566	屏東縣	佳冬鄉	塹仔段	1231	1954	一般農業區	墳墓用地	146.082
1567	屏東縣	佳冬鄉	塹仔段	1231	2268-1	一般農業區	墳墓用地	275.69
1568	屏東縣	佳冬鄉	塹仔段	1232	1958-1	鄉村區	交通用地	172.505
1569	屏東縣	佳冬鄉	塹仔段	1232	1973	鄉村區	交通用地	61.839
1570	屏東縣	佳冬鄉	塹仔段	1232	1974-1	鄉村區	交通用地	0.933
1571	屏東縣	佳冬鄉	塹仔段	1232	2026	鄉村區	交通用地	2.947
1572	屏東縣	佳冬鄉	塹仔段	1306	1910-4	鄉村區	乙種建築用地	0.306
1573	屏東縣	佳冬鄉	塹仔段	1306	1910-4	鄉村區	乙種建築用地	58.911
1574	屏東縣	佳冬鄉	塹仔段	1306	1910-5	鄉村區	乙種建築用地	43.183
1575	屏東縣	佳冬鄉	塹仔段	1306	1910-6	鄉村區	乙種建築用地	54.969
1576	屏東縣	佳冬鄉	塹仔段	1306	1910-7	鄉村區	乙種建築用地	4.229
1577	屏東縣	佳冬鄉	塹仔段	1307	1910-4	鄉村區	乙種建築用地	24.884
1578	屏東縣	佳冬鄉	塹仔段	1307	1910-5	鄉村區	乙種建築用地	21.94
1579	屏東縣	佳冬鄉	塹仔段	1307	1910-6	鄉村區	乙種建築用地	3.207

1580	屏東縣	佳冬鄉	塹仔段	1289	1448	一般農業區	養殖用地	1922.588
1581	屏東縣	佳冬鄉	塹仔段	1289	1457	一般農業區	養殖用地	23.294
1582	屏東縣	佳冬鄉	塹仔段	1290	1450	一般農業區	養殖用地	158.536
1583	屏東縣	佳冬鄉	塹仔段	1290	1448	一般農業區	養殖用地	168.092
1584	屏東縣	佳冬鄉	塹仔段	1291	2020	一般農業區	養殖用地	249.973
1585	屏東縣	佳冬鄉	塹仔段	1291	2021	一般農業區	養殖用地	301.582
1586	屏東縣	佳冬鄉	塹仔段	1291	2022	一般農業區	養殖用地	305.39
1587	屏東縣	佳冬鄉	塹仔段	1291	2023	一般農業區	養殖用地	83.195
1588	屏東縣	佳冬鄉	塹仔段	1291	2025	一般農業區	養殖用地	2.124
1589	屏東縣	佳冬鄉	塹仔段	1291	2025	一般農業區	養殖用地	0.136
1590	屏東縣	佳冬鄉	塹仔段	1291	2025-1	一般農業區	養殖用地	105.12
1591	屏東縣	佳冬鄉	塹仔段	1291	2025-2	一般農業區	養殖用地	217.603
1592	屏東縣	佳冬鄉	塹仔段	1291	2026	一般農業區	養殖用地	187.009
1593	屏東縣	佳冬鄉	塹仔段	1292	2025	一般農業區	農牧用地	223.774
1594	屏東縣	佳冬鄉	塹仔段	1292	2026	一般農業區	農牧用地	9.192
1595	屏東縣	佳冬鄉	塹仔段	1236	2274	一般農業區	養殖用地	550.116
1596	屏東縣	佳冬鄉	塹仔段	1236	2270	一般農業區	養殖用地	451.968
1597	屏東縣	佳冬鄉	塹仔段	1237	2274	一般農業區	養殖用地	1809.639
1598	屏東縣	佳冬鄉	塹仔段	1237	2270	一般農業區	養殖用地	276.167
1599	屏東縣	佳冬鄉	塹仔段	1237	2269	一般農業區	養殖用地	223.32
1600	屏東縣	佳冬鄉	塹仔段	1237	2267	一般農業區	養殖用地	494.785
1601	屏東縣	佳冬鄉	塹仔段	1237	2269-2	一般農業區	養殖用地	159.398
1602	屏東縣	佳冬鄉	塹仔段	1237	2266	一般農業區	養殖用地	643.262
1603	屏東縣	佳冬鄉	塹仔段	1237	2268-2	一般農業區	養殖用地	547.823
1604	屏東縣	佳冬鄉	塹仔段	1237	1953	一般農業區	養殖用地	166.84
1605	屏東縣	佳冬鄉	塹仔段	1237	1954	一般農業區	養殖用地	15.074
1606	屏東縣	佳冬鄉	塹仔段	1237	2268-1	一般農業區	養殖用地	49.746
1607	屏東縣	佳冬鄉	塹仔段	1238	2270	一般農業區	交通用地	160.013
1608	屏東縣	佳冬鄉	塹仔段	1238	2269	一般農業區	交通用地	78.504
1609	屏東縣	佳冬鄉	塹仔段	1238	2269-2	一般農業區	交通用地	83.894
1610	屏東縣	佳冬鄉	塹仔段	1238	2267	一般農業區	交通用地	91.392
1611	屏東縣	佳冬鄉	塹仔段	1238	2266	一般農業區	交通用地	161.353
1612	屏東縣	佳冬鄉	塹仔段	1238	2268-2	一般農業區	交通用地	175.211
1613	屏東縣	佳冬鄉	塹仔段	1238	1954	一般農業區	交通用地	92.676
1614	屏東縣	佳冬鄉	塹仔段	1238	2268-1	一般農業區	交通用地	101.547
1615	屏東縣	佳冬鄉	塹仔段	1245	1958-1	一般農業區	水利用地	107.977
1616	屏東縣	佳冬鄉	塹仔段	1245	1973	一般農業區	水利用地	73.141
1617	屏東縣	佳冬鄉	塹仔段	1245	1974	一般農業區	水利用地	48.954
1618	屏東縣	佳冬鄉	塹豐段	1524	1239	一般農業區	農牧用地	3088.573
1619	屏東縣	佳冬鄉	塹仔段	1245	1974-3	一般農業區	水利用地	51.796
1620	屏東縣	佳冬鄉	塹豐段	1524	1243	一般農業區	農牧用地	144.021
1621	屏東縣	佳冬鄉	塹仔段	1245	1974-2	一般農業區	水利用地	72.24
1622	屏東縣	佳冬鄉	塹豐段	1525	1243	一般農業區	農牧用地	1690.74
1623	屏東縣	佳冬鄉	塹仔段	1245	1976	一般農業區	水利用地	67.433
1624	屏東縣	佳冬鄉	塹豐段	1526	1242	一般農業區	農牧用地	15.052
1625	屏東縣	佳冬鄉	塹仔段	1245	1977	一般農業區	水利用地	32.723
1626	屏東縣	佳冬鄉	塹豐段	1526	1243	一般農業區	農牧用地	1319.761
1627	屏東縣	佳冬鄉	塹仔段	1245	1978	一般農業區	水利用地	56.739
1628	屏東縣	佳冬鄉	塹仔段	1246	1974-2	一般農業區	農牧用地	67.019
1629	屏東縣	佳冬鄉	塹仔段	1246	1976	一般農業區	農牧用地	250.612
1630	屏東縣	佳冬鄉	塹仔段	1246	1975	一般農業區	農牧用地	43.365

1631	屏東縣	佳冬鄉	塹仔段	1246	1977	一般農業區	農牧用地	101.057
1632	屏東縣	佳冬鄉	塹仔段	1246	1978	一般農業區	農牧用地	74.783
1633	屏東縣	佳冬鄉	塹仔段	1247	1974	一般農業區	農牧用地	88.098
1634	屏東縣	佳冬鄉	塹仔段	1247	1974-3	一般農業區	農牧用地	88.66
1635	屏東縣	佳冬鄉	塹豐段	1821	1775	一般農業區	農牧用地	1075.724
1636	屏東縣	佳冬鄉	塹仔段	1247	1974-1	一般農業區	農牧用地	271.714
1637	屏東縣	佳冬鄉	塹豐段	1821	1709	一般農業區	農牧用地	826.087
1638	屏東縣	佳冬鄉	塹仔段	1247	1974-2	一般農業區	農牧用地	97.55
1639	屏東縣	佳冬鄉	塹豐段	1821	1709-1	一般農業區	農牧用地	149.249
1640	屏東縣	佳冬鄉	塹仔段	1247	1975	一般農業區	農牧用地	83.781
1641	屏東縣	佳冬鄉	塹豐段	1822	1709-1	一般農業區	交通用地	3.285
1642	屏東縣	佳冬鄉	塹仔段	1248	1958-1	一般農業區	農牧用地	628.351
1643	屏東縣	佳冬鄉	塹仔段	1248	1973	一般農業區	農牧用地	382.386
1644	屏東縣	佳冬鄉	塹仔段	1249	1973	一般農業區	甲種建築用地	13.806
1645	屏東縣	佳冬鄉	塹仔段	1250	1958-1	一般農業區	養殖用地	86.685
1646	屏東縣	佳冬鄉	塹仔段	1252	1974-1	一般農業區	養殖用地	32.043
1647	屏東縣	佳冬鄉	塹仔段	1252	1975	一般農業區	養殖用地	26.099
1648	屏東縣	佳冬鄉	塹仔段	1252	1976	一般農業區	養殖用地	59.958
1649	屏東縣	佳冬鄉	塹仔段	1252	1977	一般農業區	養殖用地	40.387
1650	屏東縣	佳冬鄉	塹仔段	1252	1978	一般農業區	養殖用地	63.906
1651	屏東縣	佳冬鄉	塹仔段	1254	1976	一般農業區	養殖用地	15.466
1652	屏東縣	佳冬鄉	塹仔段	1254	1977	一般農業區	養殖用地	6.854
1653	屏東縣	佳冬鄉	塹仔段	1254	1978	一般農業區	養殖用地	23.02
1654	屏東縣	佳冬鄉	塹仔段	1330	1448	一般農業區	養殖用地	0.466
1655	屏東縣	佳冬鄉	塹仔段	1333	1457	一般農業區	農牧用地	129.902
1656	屏東縣	佳冬鄉	塹豐段	1764	1237	一般農業區	水利用地	3.603
1657	屏東縣	佳冬鄉	塹仔段	1334	1457	一般農業區	養殖用地	34.581
1658	屏東縣	佳冬鄉	塹仔段	1334	1454	一般農業區	養殖用地	114.438
1659	屏東縣	佳冬鄉	塹仔段	1339	1457	一般農業區	養殖用地	29.727
1660	屏東縣	佳冬鄉	塹仔段	1339	1454	一般農業區	養殖用地	820.607
1661	屏東縣	佳冬鄉	塹仔段	1447	1449	一般農業區	養殖用地	1766.388
1662	屏東縣	佳冬鄉	塹仔段	1447	1457	一般農業區	養殖用地	4059.73
1663	屏東縣	佳冬鄉	塹豐段	1983	2323	一般農業區	農牧用地	95.852
1664	屏東縣	佳冬鄉	塹豐段	1983	2320	一般農業區	農牧用地	361.1
1665	屏東縣	佳冬鄉	塹豐段	1984	2239	一般農業區	農牧用地	118.263
1666	屏東縣	佳冬鄉	塹豐段	1984	2323	一般農業區	農牧用地	87.351
1667	屏東縣	佳冬鄉	塹豐段	1984	2320	一般農業區	農牧用地	1412.308
1668	屏東縣	佳冬鄉	塹豐段	1985	2239	一般農業區	農牧用地	3559.948
1669	屏東縣	佳冬鄉	塹豐段	1985	2562	一般農業區	農牧用地	30.528
1670	屏東縣	佳冬鄉	塹豐段	1987	2562	一般農業區	農牧用地	970.338
1671	屏東縣	佳冬鄉	塹豐段	2188	1996-1	一般農業區	養殖用地	189.312
1672	屏東縣	佳冬鄉	塹豐段	2188	1996	一般農業區	養殖用地	175.432
1673	屏東縣	佳冬鄉	塹豐段	2188	1997	一般農業區	養殖用地	193.141
1674	屏東縣	佳冬鄉	塹豐段	2188	1998	一般農業區	養殖用地	182.682
1675	屏東縣	佳冬鄉	塹豐段	2188	1999	一般農業區	養殖用地	183.638
1676	屏東縣	佳冬鄉	塹豐段	2188	2000	一般農業區	養殖用地	195.096
1677	屏東縣	佳冬鄉	塹豐段	2188	2001	一般農業區	養殖用地	584.424
1678	屏東縣	佳冬鄉	塹豐段	2188	2006-1	一般農業區	養殖用地	0.112
1679	屏東縣	佳冬鄉	塹豐段	2188	2019-1	一般農業區	養殖用地	8.291
1680	屏東縣	佳冬鄉	塹豐段	2189	2002	一般農業區	養殖用地	218.624
1681	屏東縣	佳冬鄉	塹豐段	2189	2007	一般農業區	養殖用地	288.416

1682	屏東縣	佳冬鄉	塽豐段	2189	1996	一般農業區	養殖用地	0.062
1683	屏東縣	佳冬鄉	塽豐段	2189	2003	一般農業區	養殖用地	300.462
1684	屏東縣	佳冬鄉	塽豐段	2189	1997	一般農業區	養殖用地	0.127
1685	屏東縣	佳冬鄉	塽豐段	2189	2008	一般農業區	養殖用地	277.162
1686	屏東縣	佳冬鄉	塽豐段	2189	2004	一般農業區	養殖用地	315.747
1687	屏東縣	佳冬鄉	塽豐段	2189	2009	一般農業區	養殖用地	304.626
1688	屏東縣	佳冬鄉	塽豐段	2189	2005	一般農業區	養殖用地	2.879
1689	屏東縣	佳冬鄉	塽豐段	2189	2010	一般農業區	養殖用地	9.489
1690	屏東縣	佳冬鄉	塽豐段	2189-1	2005	一般農業區	養殖用地	299.013
1691	屏東縣	佳冬鄉	塽豐段	2189-1	2010	一般農業區	養殖用地	288.102
1692	屏東縣	佳冬鄉	塽豐段	2189-1	2006	一般農業區	養殖用地	302.934
1693	屏東縣	佳冬鄉	塽豐段	2189-1	2011	一般農業區	養殖用地	309.839
1694	屏東縣	佳冬鄉	塽豐段	2189-1	2006-1	一般農業區	養殖用地	287.692
1695	屏東縣	佳冬鄉	塽豐段	2189-1	2012	一般農業區	養殖用地	293.901
1696	屏東縣	佳冬鄉	塽豐段	2189-1	2019-1	一般農業區	養殖用地	3.246
1697	屏東縣	佳冬鄉	塽豐段	2189-1	2019	一般農業區	養殖用地	14.491
1698	屏東縣	佳冬鄉	塽豐段	2191	2018	一般農業區	養殖用地	622.627
1699	屏東縣	佳冬鄉	塽豐段	2191	2017	一般農業區	養殖用地	103.733
1700	屏東縣	佳冬鄉	塽豐段	2191	2015	一般農業區	養殖用地	613.047
1701	屏東縣	佳冬鄉	塽豐段	2191	2016	一般農業區	養殖用地	100.019
1702	屏東縣	佳冬鄉	塽豐段	2191	2014	一般農業區	養殖用地	616.655
1703	屏東縣	佳冬鄉	塽豐段	2191	2013	一般農業區	養殖用地	438.536
1704	屏東縣	佳冬鄉	塽豐段	2192	2017	一般農業區	養殖用地	532.191
1705	屏東縣	佳冬鄉	塽豐段	2192	1910	一般農業區	養殖用地	302.01
1706	屏東縣	佳冬鄉	塽豐段	2192	2016	一般農業區	養殖用地	508.419
1707	屏東縣	佳冬鄉	塽豐段	2192	2014	一般農業區	養殖用地	128.992
1708	屏東縣	佳冬鄉	塽豐段	2196	1388	一般農業區	水利用地	225.434
1709	屏東縣	佳冬鄉	塽豐段	2196-2	1910-1	一般農業區	水利用地	9.299
1710	屏東縣	佳冬鄉	塽豐段	2196-2	1910-2	一般農業區	水利用地	22.895
1711	屏東縣	佳冬鄉	塽豐段	2196-2	2013-3	一般農業區	水利用地	12.447
1712	屏東縣	佳冬鄉	塽豐段	2196-2	2013-2	一般農業區	水利用地	17.421
1713	屏東縣	佳冬鄉	塽豐段	2196-2	2019	一般農業區	水利用地	9.791
1714	屏東縣	佳冬鄉	塽豐段	2198	1388	一般農業區	交通用地	0.09
1715	屏東縣	佳冬鄉	塽豐段	2198	1394	一般農業區	交通用地	1.208
1716	屏東縣	佳冬鄉	塽豐段	2852	1435	一般農業區	養殖用地	7.483
1717	屏東縣	佳冬鄉	塽豐段	2852	1445	一般農業區	養殖用地	6201.155
1718	屏東縣	佳冬鄉	塽豐段	2852	1466-1	一般農業區	養殖用地	29.549
1719	屏東縣	佳冬鄉	塽豐段	2853	1434	一般農業區	養殖用地	52.906
1720	屏東縣	佳冬鄉	塽豐段	2853	1435	一般農業區	養殖用地	1226.762
1721	屏東縣	佳冬鄉	塽豐段	2933	2315	一般農業區	農牧用地	197.203
1722	屏東縣	佳冬鄉	塽豐段	2934	2315	一般農業區	農牧用地	460.027
1723	屏東縣	佳冬鄉	塽豐段	2934	2319	一般農業區	農牧用地	2.779
1724	屏東縣	佳冬鄉	塽豐段	2935	2577	一般農業區	農牧用地	36.662
1725	屏東縣	佳冬鄉	塽豐段	2935	2319	一般農業區	農牧用地	3893.84
1726	屏東縣	佳冬鄉	塽豐段	2935	2318	一般農業區	農牧用地	111.127
1727	屏東縣	佳冬鄉	塽豐段	2935	2315	一般農業區	農牧用地	0.874
1728	屏東縣	佳冬鄉	塽豐段	2581	1434	一般農業區	養殖用地	949.002
1729	屏東縣	佳冬鄉	塽豐段	2581	1435	一般農業區	養殖用地	1546.887
1730	屏東縣	佳冬鄉	塽豐段	2581	1436	一般農業區	養殖用地	1893.005
1731	屏東縣	佳冬鄉	塽豐段	1980	2265	一般農業區	農牧用地	223.001
1732	屏東縣	佳冬鄉	塽豐段	1980	2320	一般農業區	農牧用地	0.103

1733	屏東縣	佳冬鄉	塽豐段	1980	2310	一般農業區	農牧用地	298.889
1734	屏東縣	佳冬鄉	塽豐段	1981	2323	一般農業區	農牧用地	94.774
1735	屏東縣	佳冬鄉	塽豐段	1981	2320	一般農業區	農牧用地	374.289
1736	屏東縣	佳冬鄉	塽豐段	1851	1782	一般農業區	農牧用地	2.762
1737	屏東縣	佳冬鄉	塽豐段	1851	1781-1	一般農業區	農牧用地	636.85
1738	屏東縣	佳冬鄉	塽豐段	1851	1781	一般農業區	農牧用地	662.639
1739	屏東縣	佳冬鄉	塽豐段	1851	1784	一般農業區	農牧用地	29.408
1740	屏東縣	佳冬鄉	塽豐段	1851	1781-2	一般農業區	農牧用地	438.583
1741	屏東縣	佳冬鄉	塽豐段	1852	1781-1	一般農業區	農牧用地	725.789
1742	屏東縣	佳冬鄉	塽豐段	1852	1781	一般農業區	農牧用地	734.203
1743	屏東縣	佳冬鄉	塽豐段	1852	1781-2	一般農業區	農牧用地	471.709
1744	屏東縣	佳冬鄉	塽豐段	1852	1781-3	一般農業區	農牧用地	215.569
1745	屏東縣	佳冬鄉	塽豐段	1853	1780-2	一般農業區	農牧用地	545.708
1746	屏東縣	佳冬鄉	塽豐段	1853	1780	一般農業區	農牧用地	739.318
1747	屏東縣	佳冬鄉	塽豐段	1853	1780-1	一般農業區	農牧用地	169.155
1748	屏東縣	佳冬鄉	塽豐段	1854	1780-2	一般農業區	農牧用地	851.62
1749	屏東縣	佳冬鄉	塽豐段	1854	1780	一般農業區	農牧用地	1119.702
1750	屏東縣	佳冬鄉	塽豐段	1854	1780-1	一般農業區	農牧用地	37.301
1751	屏東縣	佳冬鄉	塽豐段	1855	1698	一般農業區	農牧用地	1975.973
1752	屏東縣	佳冬鄉	塽豐段	1855	1827	一般農業區	農牧用地	1088.361
1753	屏東縣	佳冬鄉	塽豐段	1855	1884	一般農業區	農牧用地	783.987
1754	屏東縣	佳冬鄉	塽豐段	1855	1887	一般農業區	農牧用地	299.919
1755	屏東縣	佳冬鄉	塽豐段	1857	1698	一般農業區	農牧用地	3.088
1756	屏東縣	佳冬鄉	塽豐段	1857	1866	一般農業區	農牧用地	879.406
1757	屏東縣	佳冬鄉	塽豐段	1857	1827	一般農業區	農牧用地	24.206
1758	屏東縣	佳冬鄉	塽豐段	1857	1826	一般農業區	農牧用地	1273.653
1759	屏東縣	佳冬鄉	塽豐段	1857	1884	一般農業區	農牧用地	24.082
1760	屏東縣	佳冬鄉	塽豐段	1858	1866	一般農業區	農牧用地	1147.447
1761	屏東縣	佳冬鄉	塽豐段	1858	1826	一般農業區	農牧用地	1722.293
1762	屏東縣	佳冬鄉	塽豐段	1859	1860	一般農業區	農牧用地	1176.051
1763	屏東縣	佳冬鄉	塽豐段	1859	1864	一般農業區	農牧用地	312.617
1764	屏東縣	佳冬鄉	塽豐段	1859	1863	一般農業區	農牧用地	318.71
1765	屏東縣	佳冬鄉	塽豐段	1860	1860	一般農業區	農牧用地	1932.726
1766	屏東縣	佳冬鄉	塽豐段	1860	1859	一般農業區	農牧用地	786.005
1767	屏東縣	佳冬鄉	塽豐段	1860	1864	一般農業區	農牧用地	148.024
1768	屏東縣	佳冬鄉	塽豐段	1860	1862	一般農業區	農牧用地	342.101
1769	屏東縣	佳冬鄉	塽豐段	1860	1861	一般農業區	農牧用地	389.149
1770	屏東縣	佳冬鄉	塽豐段	1860	1863	一般農業區	農牧用地	175.059
1771	屏東縣	佳冬鄉	塽豐段	1863	1859	一般農業區	農牧用地	1455.362
1772	屏東縣	佳冬鄉	塽豐段	1863	1861	一般農業區	農牧用地	511.827
1773	屏東縣	佳冬鄉	塽豐段	1864	1859	一般農業區	農牧用地	2199.209
1774	屏東縣	佳冬鄉	塽豐段	1864	1861	一般農業區	農牧用地	35.282
1775	屏東縣	佳冬鄉	塽豐段	2155	1377	一般農業區	農牧用地	12.338
1776	屏東縣	佳冬鄉	塽豐段	2155	1375	一般農業區	農牧用地	277.628
1777	屏東縣	佳冬鄉	塽豐段	2155	1380	一般農業區	農牧用地	34.369
1778	屏東縣	佳冬鄉	塽豐段	2156	1380	一般農業區	農牧用地	956.258
1779	屏東縣	佳冬鄉	塽豐段	2157	1381	一般農業區	養殖用地	4768.175
1780	屏東縣	佳冬鄉	塽豐段	1523	1239	一般農業區	農牧用地	1429.684
1781	屏東縣	佳冬鄉	塽豐段	2160	1382	一般農業區	養殖用地	1465.014
1782	屏東縣	佳冬鄉	塽豐段	2160	1385	一般農業區	養殖用地	41.706
1783	屏東縣	佳冬鄉	塽豐段	2160	1383	一般農業區	養殖用地	322.568

1784	屏東縣	佳冬鄉	塽豐段	2160	1384-1	一般農業區	養殖用地	15.35
1785	屏東縣	佳冬鄉	塽豐段	2160	1384	一般農業區	養殖用地	176.478
1786	屏東縣	佳冬鄉	塽豐段	2035	1875	一般農業區	農牧用地	1115.432
1787	屏東縣	佳冬鄉	塽豐段	2035	1878	一般農業區	農牧用地	12.815
1788	屏東縣	佳冬鄉	塽豐段	2035	1874	一般農業區	農牧用地	1495.492
1789	屏東縣	佳冬鄉	塽豐段	2035	1881	一般農業區	農牧用地	7.659
1790	屏東縣	佳冬鄉	塽豐段	2036	1878	一般農業區	農牧用地	1119.753
1791	屏東縣	佳冬鄉	塽豐段	2036	1883	一般農業區	農牧用地	116.959
1792	屏東縣	佳冬鄉	塽豐段	2036	1881	一般農業區	農牧用地	1362.013
1793	屏東縣	佳冬鄉	塽豐段	2037	1883	一般農業區	農牧用地	2195.993
1794	屏東縣	佳冬鄉	塽豐段	2037	1820	一般農業區	農牧用地	10.744
1795	屏東縣	佳冬鄉	塽豐段	2038	1833	一般農業區	農牧用地	108.119
1796	屏東縣	佳冬鄉	塽豐段	2038	1821	一般農業區	農牧用地	936.031
1797	屏東縣	佳冬鄉	塽豐段	2038	1820	一般農業區	農牧用地	1076.639
1798	屏東縣	佳冬鄉	塽豐段	2039	1833	一般農業區	農牧用地	25.85
1799	屏東縣	佳冬鄉	塽豐段	2039	1832	一般農業區	農牧用地	285.011
1800	屏東縣	佳冬鄉	塽豐段	2039	1821	一般農業區	農牧用地	75.701
1801	屏東縣	佳冬鄉	塽豐段	2039	1834	一般農業區	農牧用地	66.461
1802	屏東縣	佳冬鄉	塽豐段	2039	1823	一般農業區	農牧用地	1007.774
1803	屏東縣	佳冬鄉	塽豐段	2039	1820	一般農業區	農牧用地	1298.474
1804	屏東縣	佳冬鄉	塽豐段	2039	1825	一般農業區	農牧用地	72.875
1805	屏東縣	佳冬鄉	塽豐段	1766	1255-1	一般農業區	水利用地	36.197
1806	屏東縣	佳冬鄉	塽豐段	1767	1639	一般農業區	農牧用地	1031.64
1807	屏東縣	佳冬鄉	塽豐段	1767	1736	一般農業區	農牧用地	526.705
1808	屏東縣	佳冬鄉	塽豐段	1767	1737	一般農業區	農牧用地	534.125
1809	屏東縣	佳冬鄉	塽豐段	1768	1639	一般農業區	農牧用地	1358.887
1810	屏東縣	佳冬鄉	塽豐段	1768	1736	一般農業區	農牧用地	689.998
1811	屏東縣	佳冬鄉	塽豐段	1768	1737	一般農業區	農牧用地	696.59
1812	屏東縣	佳冬鄉	塽豐段	1769	1639	一般農業區	農牧用地	448.902
1813	屏東縣	佳冬鄉	塽豐段	1769	1736	一般農業區	農牧用地	225.761
1814	屏東縣	佳冬鄉	塽豐段	1769	1737	一般農業區	農牧用地	230.163
1815	屏東縣	佳冬鄉	塽豐段	1770	1639	一般農業區	農牧用地	23.429
1816	屏東縣	佳冬鄉	塽豐段	1770	1740	一般農業區	農牧用地	300.963
1817	屏東縣	佳冬鄉	塽豐段	1770	1741	一般農業區	農牧用地	546.134
1818	屏東縣	佳冬鄉	塽豐段	1770	1736	一般農業區	農牧用地	9.379
1819	屏東縣	佳冬鄉	塽豐段	1770	1737	一般農業區	農牧用地	5.252
1820	屏東縣	佳冬鄉	塽豐段	1771	1740	一般農業區	農牧用地	384.313
1821	屏東縣	佳冬鄉	塽豐段	1771	1741	一般農業區	農牧用地	712.946
1822	屏東縣	佳冬鄉	塽豐段	1772	1740	一般農業區	農牧用地	793.312
1823	屏東縣	佳冬鄉	塽豐段	1772	1741	一般農業區	農牧用地	1456.862
1824	屏東縣	佳冬鄉	塽豐段	1773	1756	一般農業區	農牧用地	444.226
1825	屏東縣	佳冬鄉	塽豐段	1773	1740	一般農業區	農牧用地	339.406
1826	屏東縣	佳冬鄉	塽豐段	1773	1741	一般農業區	農牧用地	678.459
1827	屏東縣	佳冬鄉	塽豐段	1773	1757	一般農業區	農牧用地	535.893
1828	屏東縣	佳冬鄉	塽豐段	1774	1756	一般農業區	農牧用地	1246.19
1829	屏東縣	佳冬鄉	塽豐段	1922	2272	一般農業區	養殖用地	621.277
1830	屏東縣	佳冬鄉	塽豐段	1922	2327	一般農業區	養殖用地	590.691
1831	屏東縣	佳冬鄉	塽豐段	1774	1757	一般農業區	農牧用地	1182.937
1832	屏東縣	佳冬鄉	塽豐段	1922	2328	一般農業區	養殖用地	221.946
1833	屏東縣	佳冬鄉	塽豐段	1775	1757	一般農業區	墳墓用地	365.816
1834	屏東縣	佳冬鄉	塽豐段	1922	2329	一般農業區	養殖用地	209.609



1835	屏東縣	佳冬鄉	塽豐段	1775	1760	一般農業區	墳墓用地	175.632
1836	屏東縣	佳冬鄉	塽豐段	1922	2329-1	一般農業區	養殖用地	114.744
1837	屏東縣	佳冬鄉	塽豐段	1776	1758	一般農業區	農牧用地	88.541
1838	屏東縣	佳冬鄉	塽豐段	1776	1760	一般農業區	農牧用地	1077.036
1839	屏東縣	佳冬鄉	塽豐段	1777	1758	一般農業區	農牧用地	981.192
1840	屏東縣	佳冬鄉	塽豐段	1777	1760	一般農業區	農牧用地	1671.073
1841	屏東縣	佳冬鄉	塽豐段	1778	1758	一般農業區	農牧用地	749.104
1842	屏東縣	佳冬鄉	塽豐段	1778	1760	一般農業區	農牧用地	1243.976
1843	屏東縣	佳冬鄉	塽豐段	1778	1762	一般農業區	農牧用地	1.822
1844	屏東縣	佳冬鄉	塽豐段	1778	1764	一般農業區	農牧用地	5.046
1845	屏東縣	佳冬鄉	塽豐段	1779	1762	一般農業區	農牧用地	1638.906
1846	屏東縣	佳冬鄉	塽豐段	1779	1764	一般農業區	農牧用地	1739.918
1847	屏東縣	佳冬鄉	塽豐段	1571	1226-1	一般農業區	農牧用地	468.507
1848	屏東縣	佳冬鄉	塽豐段	1780	1762	一般農業區	農牧用地	933.937
1849	屏東縣	佳冬鄉	塽豐段	1571	1226-2	一般農業區	農牧用地	464.783
1850	屏東縣	佳冬鄉	塽豐段	1780	1764	一般農業區	農牧用地	1160.215
1851	屏東縣	佳冬鄉	塽豐段	1571	1226	一般農業區	農牧用地	469.095
1852	屏東縣	佳冬鄉	塽豐段	1781	1768	一般農業區	農牧用地	2573.861
1853	屏東縣	佳冬鄉	塽豐段	1571	1226-3	一般農業區	農牧用地	638.487
1854	屏東縣	佳冬鄉	塽豐段	1782	1768	一般農業區	農牧用地	2304.856
1855	屏東縣	佳冬鄉	塽豐段	1783	1768	一般農業區	農牧用地	0.211
1856	屏東縣	佳冬鄉	塽豐段	1571	1226-4	一般農業區	農牧用地	346.806
1857	屏東縣	佳冬鄉	塽豐段	1783	1772	一般農業區	農牧用地	1520.137
1858	屏東縣	佳冬鄉	塽豐段	1571	1226-5	一般農業區	農牧用地	277.846
1859	屏東縣	佳冬鄉	塽豐段	1783	1773	一般農業區	農牧用地	1615.137
1860	屏東縣	佳冬鄉	塽豐段	1784	1772	一般農業區	農牧用地	939.074
1861	屏東縣	佳冬鄉	塽豐段	1572	1227	一般農業區	農牧用地	2109.562
1862	屏東縣	佳冬鄉	塽豐段	1784	1773	一般農業區	農牧用地	990.135
1863	屏東縣	佳冬鄉	塽豐段	1573	1228	一般農業區	農牧用地	1010.337
1864	屏東縣	佳冬鄉	塽豐段	1799	1703	一般農業區	農牧用地	815.371
1865	屏東縣	佳冬鄉	塽豐段	1573	1229	一般農業區	農牧用地	991.536
1866	屏東縣	佳冬鄉	塽豐段	1799	1704	一般農業區	農牧用地	538.115
1867	屏東縣	佳冬鄉	塽豐段	1574	1228	一般農業區	農牧用地	1500.825
1868	屏東縣	佳冬鄉	塽豐段	1799	1812	一般農業區	農牧用地	73.292
1869	屏東縣	佳冬鄉	塽豐段	1574	1229	一般農業區	農牧用地	1478.313
1870	屏東縣	佳冬鄉	塽豐段	1799	1705	一般農業區	農牧用地	273.594
1871	屏東縣	佳冬鄉	塽豐段	1800	1703	一般農業區	農牧用地	529.353
1872	屏東縣	佳冬鄉	塽豐段	2174	1973	一般農業區	水利用地	0.26
1873	屏東縣	佳冬鄉	塽豐段	1800	1704	一般農業區	農牧用地	344.954
1874	屏東縣	佳冬鄉	塽豐段	2174	1974-3	一般農業區	水利用地	1.317
1875	屏東縣	佳冬鄉	塽豐段	1800	1705	一般農業區	農牧用地	261.65
1876	屏東縣	佳冬鄉	塽豐段	1801	1703	一般農業區	農牧用地	897.552
1877	屏東縣	佳冬鄉	塽豐段	1801	1704	一般農業區	農牧用地	585.485
1878	屏東縣	佳冬鄉	塽豐段	1801	1705	一般農業區	農牧用地	468.355
1879	屏東縣	佳冬鄉	塽豐段	1802	1732	一般農業區	農牧用地	613.146
1880	屏東縣	佳冬鄉	塽豐段	1802	1734-1	一般農業區	農牧用地	503.526
1881	屏東縣	佳冬鄉	塽豐段	1802	1704	一般農業區	農牧用地	0.016
1882	屏東縣	佳冬鄉	塽豐段	1802	1705	一般農業區	農牧用地	0.089
1883	屏東縣	佳冬鄉	塽豐段	1803	1732	一般農業區	農牧用地	678.731
1884	屏東縣	佳冬鄉	塽豐段	1803	1734-1	一般農業區	農牧用地	737.374
1885	屏東縣	佳冬鄉	塽豐段	1804	1732	一般農業區	農牧用地	556.799

1886	屏東縣	佳冬鄉	塽豐段	1804	1734-1	一般農業區	農牧用地	542.793
1887	屏東縣	佳冬鄉	塽豐段	1804	1749	一般農業區	農牧用地	17.697
1888	屏東縣	佳冬鄉	塽豐段	1805	1748	一般農業區	農牧用地	1579.458
1889	屏東縣	佳冬鄉	塽豐段	2097	1870	一般農業區	養殖用地	17.214
1890	屏東縣	佳冬鄉	塽豐段	2097	1872	一般農業區	養殖用地	3471.051
1891	屏東縣	佳冬鄉	塽豐段	2098	1872	一般農業區	養殖用地	661.061
1892	屏東縣	佳冬鄉	塽豐段	2098	1922	一般農業區	養殖用地	581.653
1893	屏東縣	佳冬鄉	塽豐段	2099	1922	一般農業區	養殖用地	1059.732
1894	屏東縣	佳冬鄉	塽豐段	2100	1931	一般農業區	養殖用地	2203.048
1895	屏東縣	佳冬鄉	塽豐段	2101	1931	一般農業區	養殖用地	1734.803
1896	屏東縣	佳冬鄉	塽豐段	2101	1930	一般農業區	養殖用地	1216.422
1897	屏東縣	佳冬鄉	塽豐段	2102	1930	一般農業區	養殖用地	2149.383
1898	屏東縣	佳冬鄉	塽豐段	2103	1930	一般農業區	養殖用地	4.779
1899	屏東縣	佳冬鄉	塽豐段	2103	1938	一般農業區	養殖用地	915.222
1900	屏東縣	佳冬鄉	塽豐段	2103	1940	一般農業區	養殖用地	406.618
1901	屏東縣	佳冬鄉	塽豐段	2103	1941	一般農業區	養殖用地	396.798
1902	屏東縣	佳冬鄉	塽豐段	2103	1942	一般農業區	養殖用地	483.857
1903	屏東縣	佳冬鄉	塽豐段	2104	1938	一般農業區	養殖用地	635.218
1904	屏東縣	佳冬鄉	塽豐段	2104	1940	一般農業區	養殖用地	279.752
1905	屏東縣	佳冬鄉	塽豐段	2104	1941	一般農業區	養殖用地	273.491
1906	屏東縣	佳冬鄉	塽豐段	2104	1942	一般農業區	養殖用地	329.901
1907	屏東縣	佳冬鄉	塽豐段	2105	1938	一般農業區	養殖用地	76.419
1908	屏東縣	佳冬鄉	塽豐段	2105	1944	一般農業區	養殖用地	882.101
1909	屏東縣	佳冬鄉	塽豐段	2105	1940	一般農業區	養殖用地	5.853
1910	屏東縣	佳冬鄉	塽豐段	2105	1945	一般農業區	養殖用地	731.881
1911	屏東縣	佳冬鄉	塽豐段	2105	1941	一般農業區	養殖用地	12.891
1912	屏東縣	佳冬鄉	塽豐段	2105	1942	一般農業區	養殖用地	23.44
1913	屏東縣	佳冬鄉	塽豐段	2105	1946	一般農業區	養殖用地	428.991
1914	屏東縣	佳冬鄉	塽豐段	1895	2217	一般農業區	養殖用地	1556.169
1915	屏東縣	佳冬鄉	塽豐段	2106	1944	一般農業區	養殖用地	1240.346
1916	屏東縣	佳冬鄉	塽豐段	1896	2246-1	一般農業區	養殖用地	1847.995
1917	屏東縣	佳冬鄉	塽豐段	2106	1945	一般農業區	養殖用地	1040.718
1918	屏東縣	佳冬鄉	塽豐段	2106	1946	一般農業區	養殖用地	210.774
1919	屏東縣	佳冬鄉	塽豐段	2107	1950	一般農業區	養殖用地	895.16
1920	屏東縣	佳冬鄉	塽豐段	2107	1944	一般農業區	養殖用地	1.76
1921	屏東縣	佳冬鄉	塽豐段	2107	1949	一般農業區	養殖用地	785.189
1922	屏東縣	佳冬鄉	塽豐段	2108	1950	一般農業區	養殖用地	883.943
1923	屏東縣	佳冬鄉	塽豐段	2108	1949	一般農業區	養殖用地	715.001
1924	屏東縣	佳冬鄉	塽豐段	1850	1782	一般農業區	農牧用地	1361.693
1925	屏東縣	佳冬鄉	塽豐段	1850	1784	一般農業區	農牧用地	1182.308
1926	屏東縣	佳冬鄉	塽豐段	2040	1834	一般農業區	農牧用地	1496.684
1927	屏東縣	佳冬鄉	塽豐段	2040	1825	一般農業區	農牧用地	1515.227
1928	屏東縣	佳冬鄉	塽豐段	2041	1836	一般農業區	養殖用地	1543.033
1929	屏東縣	佳冬鄉	塽豐段	2042	1836	一般農業區	養殖用地	1885.647
1930	屏東縣	佳冬鄉	塽豐段	2043	1836	一般農業區	養殖用地	1042.517
1931	屏東縣	佳冬鄉	塽豐段	2043	1837	一般農業區	養殖用地	737.182
1932	屏東縣	佳冬鄉	塽豐段	2044	1837	一般農業區	養殖用地	2580.218
1933	屏東縣	佳冬鄉	塽豐段	2045	1837	一般農業區	養殖用地	961.599
1934	屏東縣	佳冬鄉	塽豐段	2045	1838	一般農業區	養殖用地	1266.017
1935	屏東縣	佳冬鄉	塽豐段	2046	1838	一般農業區	養殖用地	2300.943
1936	屏東縣	佳冬鄉	塽豐段	2047	1838	一般農業區	養殖用地	869.893

1937	屏東縣	佳冬鄉	塽豐段	2047	1839	一般農業區	養殖用地	973.501
1938	屏東縣	佳冬鄉	塽豐段	2048	1839	一般農業區	養殖用地	1256.447
1939	屏東縣	佳冬鄉	塽豐段	2049	1839	一般農業區	養殖用地	1672.473
1940	屏東縣	佳冬鄉	塽豐段	2050	1839	一般農業區	養殖用地	471.06
1941	屏東縣	佳冬鄉	塽豐段	2050	1840	一般農業區	養殖用地	1147.614
1942	屏東縣	佳冬鄉	塽豐段	2051	1840	一般農業區	養殖用地	766.268
1943	屏東縣	佳冬鄉	塽豐段	2052	1840	一般農業區	養殖用地	1718.015
1944	屏東縣	佳冬鄉	塽豐段	2053	1840	一般農業區	養殖用地	698.912
1945	屏東縣	佳冬鄉	塽豐段	2053	1841	一般農業區	養殖用地	1329.992
1946	屏東縣	佳冬鄉	塽豐段	1894	2217	一般農業區	養殖用地	1920.808
1947	屏東縣	佳冬鄉	塽豐段	2054	1841	一般農業區	養殖用地	2162.109
1948	屏東縣	佳冬鄉	塽豐段	1584-1	1211-3	一般農業區	水利用地	1.677
1949	屏東縣	佳冬鄉	塽豐段	2199	1395-1	一般農業區	水利用地	128.16
1950	屏東縣	佳冬鄉	塽豐段	2078	1282	一般農業區	農牧用地	1607.944
1951	屏東縣	佳冬鄉	塽豐段	2161	1985	一般農業區	養殖用地	1053.049
1952	屏東縣	佳冬鄉	塽豐段	2161	1985-1	一般農業區	養殖用地	66.303
1953	屏東縣	佳冬鄉	塽豐段	2161	1986	一般農業區	養殖用地	219.165
1954	屏東縣	佳冬鄉	塽豐段	2161	1987	一般農業區	養殖用地	235.494
1955	屏東縣	佳冬鄉	塽豐段	2161	1988	一般農業區	養殖用地	129.499
1956	屏東縣	佳冬鄉	塽豐段	2161	1387	一般農業區	養殖用地	238.277
1957	屏東縣	佳冬鄉	塽豐段	2161	1387-1	一般農業區	養殖用地	260.619
1958	屏東縣	佳冬鄉	塽豐段	2177	1390	一般農業區	水利用地	0.033
1959	屏東縣	佳冬鄉	塽豐段	2177	1995	一般農業區	水利用地	1.414
1960	屏東縣	佳冬鄉	塽豐段	2178	1388	一般農業區	養殖用地	2174.977
1961	屏東縣	佳冬鄉	塽豐段	1628	1211-3	一般農業區	農牧用地	355.835
1962	屏東縣	佳冬鄉	塽豐段	2179	1388	一般農業區	養殖用地	2459.523
1963	屏東縣	佳冬鄉	塽豐段	2179	1389	一般農業區	養殖用地	30.37
1964	屏東縣	佳冬鄉	塽豐段	2180	1388	一般農業區	農牧用地	37.204
1965	屏東縣	佳冬鄉	塽豐段	2181	1389	一般農業區	養殖用地	1921.633
1966	屏東縣	佳冬鄉	塽豐段	2182	1389	一般農業區	養殖用地	39.729
1967	屏東縣	佳冬鄉	塽豐段	2183	1389	一般農業區	養殖用地	2108.23
1968	屏東縣	佳冬鄉	塽豐段	2184	1389	一般農業區	養殖用地	1448.4
1969	屏東縣	佳冬鄉	塽豐段	2184	1391	一般農業區	養殖用地	1.535
1970	屏東縣	佳冬鄉	塽豐段	2818	990	一般農業區	養殖用地	1025.56
1971	屏東縣	佳冬鄉	塽豐段	2818	990-1	一般農業區	養殖用地	1046.464
1972	屏東縣	佳冬鄉	塽豐段	1630	1234	一般農業區	農牧用地	1218.829
1973	屏東縣	佳冬鄉	塽豐段	2818	989	一般農業區	養殖用地	929.738
1974	屏東縣	佳冬鄉	塽豐段	2818	1005	一般農業區	養殖用地	365.403
1975	屏東縣	佳冬鄉	塽豐段	1631	1234	一般農業區	農牧用地	855.807
1976	屏東縣	佳冬鄉	塽豐段	2739	1004-1	一般農業區	養殖用地	469.63
1977	屏東縣	佳冬鄉	塽豐段	2739	1004	一般農業區	養殖用地	862.607
1978	屏東縣	佳冬鄉	塽豐段	2030	1266	一般農業區	農牧用地	296.88
1979	屏東縣	佳冬鄉	塽豐段	2739	1004-2	一般農業區	養殖用地	340.561
1980	屏東縣	佳冬鄉	塽豐段	2030	1265-1	一般農業區	農牧用地	264.619
1981	屏東縣	佳冬鄉	塽豐段	2740	1004	一般農業區	養殖用地	1414.275
1982	屏東縣	佳冬鄉	塽豐段	2031	1266	一般農業區	農牧用地	873.398
1983	屏東縣	佳冬鄉	塽豐段	2740	1004-2	一般農業區	養殖用地	426.877
1984	屏東縣	佳冬鄉	塽豐段	2031	1265-1	一般農業區	農牧用地	876.715
1985	屏東縣	佳冬鄉	塽豐段	2032	1266	一般農業區	農牧用地	830.375
1986	屏東縣	佳冬鄉	塽豐段	2032	1873	一般農業區	農牧用地	17.243
1987	屏東縣	佳冬鄉	塽豐段	2741	1465	一般農業區	養殖用地	866.159

1988	屏東縣	佳冬鄉	塽豐段	2032	1265-1	一般農業區	農牧用地	860.942
1989	屏東縣	佳冬鄉	塽豐段	2033	1873	一般農業區	農牧用地	1180.994
1990	屏東縣	佳冬鄉	塽豐段	2033	1265	一般農業區	農牧用地	1164.514
1991	屏東縣	佳冬鄉	塽豐段	2034	1873	一般農業區	農牧用地	955.001
1992	屏東縣	佳冬鄉	塽豐段	2742	1465	一般農業區	養殖用地	801.438
1993	屏東縣	佳冬鄉	塽豐段	2034	1875	一般農業區	農牧用地	39.668
1994	屏東縣	佳冬鄉	塽豐段	2743	1469	一般農業區	養殖用地	2656.69
1995	屏東縣	佳冬鄉	塽豐段	2034	1265	一般農業區	農牧用地	933.2
1996	屏東縣	佳冬鄉	塽豐段	2034	1874	一般農業區	農牧用地	63.548
1997	屏東縣	佳冬鄉	塽豐段	2744	1469	一般農業區	養殖用地	1414.398
1998	屏東縣	佳冬鄉	塽豐段	2744	1470-1	一般農業區	養殖用地	21.562
1999	屏東縣	佳冬鄉	塽豐段	2624	1438	一般農業區	養殖用地	774.859
2000	屏東縣	佳冬鄉	塽豐段	2624	1441	一般農業區	養殖用地	793.712
2001	屏東縣	佳冬鄉	塽豐段	2625	1438	一般農業區	養殖用地	562.068
2002	屏東縣	佳冬鄉	塽豐段	2625	1437	一般農業區	養殖用地	67.396
2003	屏東縣	佳冬鄉	塽豐段	2625	1441	一般農業區	養殖用地	600.375
2004	屏東縣	佳冬鄉	塽豐段	2625	1440	一般農業區	養殖用地	84.592
2005	屏東縣	佳冬鄉	塽豐段	2520	1395-1	一般農業區	養殖用地	1823.714
2006	屏東縣	佳冬鄉	塽豐段	2627	1437	一般農業區	養殖用地	1613.691
2007	屏東縣	佳冬鄉	塽豐段	2627	1440	一般農業區	養殖用地	1628.403
2008	屏東縣	佳冬鄉	塽豐段	2628	1437	一般農業區	養殖用地	977.097
2009	屏東縣	佳冬鄉	塽豐段	2628	1440	一般農業區	養殖用地	115.013
2010	屏東縣	佳冬鄉	塽豐段	2628	1444	一般農業區	養殖用地	2024.353
2011	屏東縣	佳冬鄉	塽豐段	2628-1	1444	一般農業區	養殖用地	65.138
2012	屏東縣	佳冬鄉	塽豐段	2538	1434	一般農業區	交通用地	124.812
2013	屏東縣	佳冬鄉	塽豐段	2538	1435	一般農業區	交通用地	142.361
2014	屏東縣	佳冬鄉	塽豐段	1960	2299-1	一般農業區	養殖用地	354.229
2015	屏東縣	佳冬鄉	塽豐段	2538	1445	一般農業區	交通用地	1.492
2016	屏東縣	佳冬鄉	塽豐段	1960	2299	一般農業區	養殖用地	310.884
2017	屏東縣	佳冬鄉	塽豐段	2538	1445	一般農業區	交通用地	0.266
2018	屏東縣	佳冬鄉	塽豐段	2733	959	一般農業區	農牧用地	1477.825
2019	屏東縣	佳冬鄉	塽豐段	1960	2300	一般農業區	養殖用地	308.046
2020	屏東縣	佳冬鄉	塽豐段	2734	959	一般農業區	農牧用地	1532.758
2021	屏東縣	佳冬鄉	塽豐段	1960	2301	一般農業區	養殖用地	314.756
2022	屏東縣	佳冬鄉	塽豐段	2735	959	一般農業區	養殖用地	31.171
2023	屏東縣	佳冬鄉	塽豐段	1960	2302-1	一般農業區	養殖用地	311.139
2024	屏東縣	佳冬鄉	塽豐段	2735	961	一般農業區	養殖用地	1734.812
2025	屏東縣	佳冬鄉	塽豐段	1960	2302	一般農業區	養殖用地	310.702
2026	屏東縣	佳冬鄉	塽豐段	1961	2299-1	一般農業區	養殖用地	289.985
2027	屏東縣	佳冬鄉	塽豐段	1961	2299	一般農業區	養殖用地	265.438
2028	屏東縣	佳冬鄉	塽豐段	1961	2300	一般農業區	養殖用地	256.738
2029	屏東縣	佳冬鄉	塽豐段	1961	2301	一般農業區	養殖用地	263.271
2030	屏東縣	佳冬鄉	塽豐段	1961	2302-1	一般農業區	養殖用地	260.625
2031	屏東縣	佳冬鄉	塽豐段	1961	2302	一般農業區	養殖用地	259.642
2032	屏東縣	佳冬鄉	塽豐段	1962	2307-3	一般農業區	養殖用地	2563.837
2033	屏東縣	佳冬鄉	塽豐段	2676	958	一般農業區	養殖用地	2219.237
2034	屏東縣	佳冬鄉	塽豐段	2736	1001	一般農業區	農牧用地	2010.7
2035	屏東縣	佳冬鄉	塽豐段	2737	1001	一般農業區	養殖用地	25.336
2036	屏東縣	佳冬鄉	塽豐段	2737	1002	一般農業區	養殖用地	1757.425
2037	屏東縣	佳冬鄉	塽豐段	2803	985	一般農業區	養殖用地	1652.419
2038	屏東縣	佳冬鄉	塽豐段	2803	1000	一般農業區	養殖用地	442.295

2039	屏東縣	佳冬鄉	塽豐段	2804	985	一般農業區	養殖用地	1577.872
2040	屏東縣	佳冬鄉	塽豐段	2804	1000	一般農業區	養殖用地	328.301
2041	屏東縣	佳冬鄉	塽豐段	2805	985	一般農業區	養殖用地	466.235
2042	屏東縣	佳冬鄉	塽豐段	2805	1000	一般農業區	養殖用地	115.427
2043	屏東縣	佳冬鄉	塽豐段	2805	984	一般農業區	養殖用地	946.574
2044	屏東縣	佳冬鄉	塽豐段	2805	999	一般農業區	養殖用地	366.262
2045	屏東縣	佳冬鄉	塽豐段	2806	984	一般農業區	養殖用地	789.019
2046	屏東縣	佳冬鄉	塽豐段	2806	999	一般農業區	養殖用地	316.546
2047	屏東縣	佳冬鄉	塽豐段	2806	983	一般農業區	養殖用地	1811.532
2048	屏東縣	佳冬鄉	塽豐段	2807	983	一般農業區	養殖用地	1271.537
2049	屏東縣	佳冬鄉	塽豐段	2809	983	一般農業區	養殖用地	1785.568
2050	屏東縣	佳冬鄉	塽豐段	2809	998	一般農業區	養殖用地	10.875
2051	屏東縣	佳冬鄉	塽豐段	2810	998	一般農業區	養殖用地	2406.14
2052	屏東縣	佳冬鄉	塽豐段	2811	998	一般農業區	養殖用地	0.458
2053	屏東縣	佳冬鄉	塽豐段	2811	992	一般農業區	養殖用地	744.051
2054	屏東縣	佳冬鄉	塽豐段	1936	2245	一般農業區	養殖用地	1183.533
2055	屏東縣	佳冬鄉	塽豐段	2811	991	一般農業區	養殖用地	812.301
2056	屏東縣	佳冬鄉	塽豐段	1937	2245	一般農業區	養殖用地	1187.487
2057	屏東縣	佳冬鄉	塽豐段	2811	994	一般農業區	養殖用地	47.357
2058	屏東縣	佳冬鄉	塽豐段	1938	2245	一般農業區	養殖用地	1408.112
2059	屏東縣	佳冬鄉	塽豐段	2811	993	一般農業區	養殖用地	0.49
2060	屏東縣	佳冬鄉	塽豐段	1939	2245	一般農業區	養殖用地	1470.858
2061	屏東縣	佳冬鄉	塽豐段	2812	994	一般農業區	養殖用地	667.982
2062	屏東縣	佳冬鄉	塽豐段	1940	2245	一般農業區	養殖用地	1545.369
2063	屏東縣	佳冬鄉	塽豐段	2812	993	一般農業區	養殖用地	844.324
2064	屏東縣	佳冬鄉	塽豐段	1941	2245	一般農業區	養殖用地	1365.178
2065	屏東縣	佳冬鄉	塽豐段	2812	991	一般農業區	養殖用地	5.23
2066	屏東縣	佳冬鄉	塽豐段	1942	2245	一般農業區	養殖用地	1181.73
2067	屏東縣	佳冬鄉	塽豐段	2815	1000	一般農業區	養殖用地	2686.736
2068	屏東縣	佳冬鄉	塽豐段	1925	2330	一般農業區	養殖用地	1909.377
2069	屏東縣	佳冬鄉	塽豐段	2815	999	一般農業區	養殖用地	248.827
2070	屏東縣	佳冬鄉	塽豐段	1893	2217	一般農業區	養殖用地	403.151
2071	屏東縣	佳冬鄉	塽豐段	2815	997	一般農業區	養殖用地	11.773
2072	屏東縣	佳冬鄉	塽豐段	1893	2231	一般農業區	養殖用地	1609.014
2073	屏東縣	佳冬鄉	塽豐段	2816	997	一般農業區	養殖用地	3038.543
2074	屏東縣	佳冬鄉	塽豐段	1797	1703	一般農業區	水利用地	32.292
2075	屏東縣	佳冬鄉	塽豐段	2817	997	一般農業區	養殖用地	2904.093
2076	屏東縣	佳冬鄉	塽豐段	1797	1732	一般農業區	水利用地	4.952
2077	屏東縣	佳冬鄉	塽豐段	2817	990	一般農業區	養殖用地	17.305
2078	屏東縣	佳冬鄉	塽豐段	1797	1748	一般農業區	水利用地	3.884
2079	屏東縣	佳冬鄉	塽豐段	2817	990-1	一般農業區	養殖用地	11.862
2080	屏東縣	佳冬鄉	塽豐段	1797	1754	一般農業區	水利用地	6.657
2081	屏東縣	佳冬鄉	塽豐段	2817	989	一般農業區	養殖用地	0.77
2082	屏東縣	佳冬鄉	塽豐段	1797	1715	一般農業區	水利用地	5.054
2083	屏東縣	佳冬鄉	塽豐段	1797	1714	一般農業區	水利用地	4.818
2084	屏東縣	佳冬鄉	塽豐段	1797	1713	一般農業區	水利用地	5.797
2085	屏東縣	佳冬鄉	塽豐段	1797	1713-1	一般農業區	水利用地	11.627
2086	屏東縣	佳冬鄉	塽豐段	1797	1721	一般農業區	水利用地	15.459
2087	屏東縣	佳冬鄉	塽豐段	1797	1775	一般農業區	水利用地	19.826
2088	屏東縣	佳冬鄉	塽豐段	1798	1703	一般農業區	農牧用地	821.289
2089	屏東縣	佳冬鄉	塽豐段	2673	957	一般農業區	農牧用地	1123.593

2090	屏東縣	佳冬鄉	塽豐段	1798	1704	一般農業區	農牧用地	543.792
2091	屏東縣	佳冬鄉	塽豐段	1798	1812	一般農業區	農牧用地	253.458
2092	屏東縣	佳冬鄉	塽豐段	1976	2309	一般農業區	農牧用地	288.213
2093	屏東縣	佳冬鄉	塽豐段	2674	957	一般農業區	農牧用地	1207.483
2094	屏東縣	佳冬鄉	塽豐段	1976	2310	一般農業區	農牧用地	245.325
2095	屏東縣	佳冬鄉	塽豐段	2675	958	一般農業區	養殖用地	3090.452
2096	屏東縣	佳冬鄉	塽豐段	2015	2312	一般農業區	養殖用地	1514.34
2097	屏東縣	佳冬鄉	塽豐段	2015	2313	一般農業區	養殖用地	206.011
2098	屏東縣	佳冬鄉	塽仔段	1281	1363	一般農業區	養殖用地	3533.993
2099	屏東縣	佳冬鄉	塽豐段	2015	2314-1	一般農業區	養殖用地	598.268
2100	屏東縣	佳冬鄉	塽仔段	1281	1449	一般農業區	養殖用地	19.555
2101	屏東縣	佳冬鄉	塽豐段	2932	2318	一般農業區	養殖用地	3356.328
2102	屏東縣	佳冬鄉	塽豐段	2016	2312	一般農業區	養殖用地	1717.016
2103	屏東縣	佳冬鄉	塽豐段	2932	2315	一般農業區	養殖用地	2031.131
2104	屏東縣	佳冬鄉	塽豐段	2016	2313	一般農業區	養殖用地	1002.653
2105	屏東縣	佳冬鄉	塽豐段	2932	2316	一般農業區	養殖用地	573.647
2106	屏東縣	佳冬鄉	塽豐段	2017	2315	一般農業區	養殖用地	864.476
2107	屏東縣	佳冬鄉	塽豐段	2932	2317	一般農業區	養殖用地	338.834
2108	屏東縣	佳冬鄉	塽豐段	2932-2	2313	一般農業區	養殖用地	9.771
2109	屏東縣	佳冬鄉	塽仔段	1281-1	1449	一般農業區	養殖用地	6.994
2110	屏東縣	佳冬鄉	塽仔段	1287	1450	一般農業區	養殖用地	107.904
2111	屏東縣	佳冬鄉	塽仔段	1287	1448	一般農業區	養殖用地	1894.524
2112	屏東縣	佳冬鄉	塽仔段	1287	1449	一般農業區	養殖用地	34.204
2113	屏東縣	佳冬鄉	塽仔段	1287	1457	一般農業區	養殖用地	6.24
2114	屏東縣	佳冬鄉	塽仔段	1288	1363	一般農業區	養殖用地	0.798
2115	屏東縣	佳冬鄉	塽仔段	1288	1450	一般農業區	養殖用地	885.28
2116	屏東縣	佳冬鄉	塽仔段	1288	1448	一般農業區	養殖用地	0.357
2117	屏東縣	佳冬鄉	塽豐段	2932-1	2318	一般農業區	養殖用地	215.69
2118	屏東縣	佳冬鄉	塽豐段	2940	9005	一般農業區	養殖用地	23.17
2119	屏東縣	佳冬鄉	塽豐段	2940	2577	一般農業區	養殖用地	5083.188
2120	屏東縣	佳冬鄉	塽豐段	2940	9004	一般農業區	養殖用地	28.445
2121	屏東縣	佳冬鄉	塽豐段	2940	2318	一般農業區	養殖用地	922.981
2122	屏東縣	佳冬鄉	塽豐段	2940-1	2318	一般農業區	養殖用地	348.232
2123	屏東縣	佳冬鄉	塽豐段	1967-1	2307-2	一般農業區	養殖用地	1764.904
2124	屏東縣	佳冬鄉	塽豐段	1968	2307	一般農業區	養殖用地	590.862
2125	屏東縣	佳冬鄉	塽豐段	1968	2307-2	一般農業區	養殖用地	1.619
2126	屏東縣	佳冬鄉	塽豐段	1968-1	2307-2	一般農業區	養殖用地	1322.464
2127	屏東縣	佳冬鄉	塽豐段	1969	2307-1	一般農業區	養殖用地	69.738
2128	屏東縣	佳冬鄉	塽豐段	1969	2307	一般農業區	養殖用地	514.676
2129	屏東縣	佳冬鄉	塽豐段	1834	1727	一般農業區	農牧用地	232.312
2130	屏東縣	佳冬鄉	塽豐段	1834	1723	一般農業區	農牧用地	0.505
2131	屏東縣	佳冬鄉	塽豐段	1834	1728	一般農業區	農牧用地	438.186
2132	屏東縣	佳冬鄉	塽豐段	1834	1731	一般農業區	農牧用地	0.044
2133	屏東縣	佳冬鄉	塽豐段	1834	1729	一般農業區	農牧用地	449.541
2134	屏東縣	佳冬鄉	塽豐段	1834	1726	一般農業區	農牧用地	997.748
2135	屏東縣	佳冬鄉	塽豐段	1835	1723	一般農業區	農牧用地	1271.886
2136	屏東縣	佳冬鄉	塽豐段	2153	1359	一般農業區	農牧用地	754.157
2137	屏東縣	佳冬鄉	塽豐段	1835	1724	一般農業區	農牧用地	934.667
2138	屏東縣	佳冬鄉	塽豐段	1836	1723	一般農業區	農牧用地	1092.736
2139	屏東縣	佳冬鄉	塽豐段	1836	1724	一般農業區	農牧用地	828.69
2140	屏東縣	佳冬鄉	塽豐段	1837	1723	一般農業區	農牧用地	826.015

2141	屏東縣	佳冬鄉	塽豐段	1789	2213	一般農業區	農牧用地	3639.05
2142	屏東縣	佳冬鄉	塽豐段	1837	1724	一般農業區	農牧用地	830.302
2143	屏東縣	佳冬鄉	塽豐段	1838	1708	一般農業區	農牧用地	168.813
2144	屏東縣	佳冬鄉	塽豐段	1789	2215	一般農業區	農牧用地	0.009
2145	屏東縣	佳冬鄉	塽豐段	2133	1979-2	一般農業區	養殖用地	241.979
2146	屏東縣	佳冬鄉	塽豐段	1838	1725	一般農業區	農牧用地	1711.732
2147	屏東縣	佳冬鄉	塽豐段	2133	1979-1	一般農業區	養殖用地	2306.968
2148	屏東縣	佳冬鄉	塽豐段	1838	1723	一般農業區	農牧用地	48.221
2149	屏東縣	佳冬鄉	塽豐段	2133	1979	一般農業區	養殖用地	745.831
2150	屏東縣	佳冬鄉	塽豐段	1838	1724	一般農業區	農牧用地	42.374
2151	屏東縣	佳冬鄉	塽豐段	2063	1913	一般農業區	特定目的事業用地	73.449
2152	屏東縣	佳冬鄉	塽豐段	1839	1708	一般農業區	農牧用地	124.217
2153	屏東縣	佳冬鄉	塽豐段	2063	2332	一般農業區	特定目的事業用地	74.525
2154	屏東縣	佳冬鄉	塽豐段	1839	1725	一般農業區	農牧用地	2140.605
2155	屏東縣	佳冬鄉	塽豐段	2066	1951	一般農業區	特定目的事業用地	18.258
2156	屏東縣	佳冬鄉	塽豐段	1840	1725	一般農業區	農牧用地	819.595
2157	屏東縣	佳冬鄉	塽豐段	2113	1951	一般農業區	特定目的事業用地	39.934
2158	屏東縣	佳冬鄉	塽豐段	1840	1707	一般農業區	農牧用地	153.112
2159	屏東縣	佳冬鄉	塽豐段	2110	1952	一般農業區	水利用地	16.933
2160	屏東縣	佳冬鄉	塽豐段	2111	1952	一般農業區	交通用地	9.69
2161	屏東縣	佳冬鄉	塽豐段	2114	1951	一般農業區	特定目的事業用地	1.554
2162	屏東縣	佳冬鄉	塽豐段	2114	1952	一般農業區	特定目的事業用地	12.848
2163	屏東縣	佳冬鄉	塽豐段	2808	983	一般農業區	農牧用地	67.618
2164	屏東縣	佳冬鄉	塽仔段	1383-1	986-1	一般農業區	農牧用地	770.225
2165	屏東縣	佳冬鄉	塽仔段	1384	986	一般農業區	農牧用地	1710.38
2166	屏東縣	佳冬鄉	塽仔段	1384	986-1	一般農業區	農牧用地	0.502
2167	屏東縣	佳冬鄉	塽仔段	1391	987	一般農業區	農牧用地	406.071
2168	屏東縣	佳冬鄉	塽豐段	1805	1749	一般農業區	農牧用地	1289.733
2169	屏東縣	佳冬鄉	塽豐段	1806	1749	一般農業區	農牧用地	22.827
2170	屏東縣	佳冬鄉	塽豐段	1963	2307-3	一般農業區	養殖用地	1270.035
2171	屏東縣	佳冬鄉	塽豐段	1964	2307-5	一般農業區	養殖用地	52.006
2172	屏東縣	佳冬鄉	塽豐段	1964	2307-3	一般農業區	養殖用地	854.439
2173	屏東縣	佳冬鄉	塽豐段	1964	2307-4	一般農業區	養殖用地	62.822
2174	屏東縣	佳冬鄉	塽豐段	1964	2307-2	一般農業區	養殖用地	507.475
2175	屏東縣	佳冬鄉	塽豐段	1965	2307-5	一般農業區	養殖用地	195.534
2176	屏東縣	佳冬鄉	塽豐段	1965	2307-4	一般農業區	養殖用地	176.796
2177	屏東縣	佳冬鄉	塽豐段	1965	2307-2	一般農業區	養殖用地	942.797
2178	屏東縣	佳冬鄉	塽豐段	1966	2307-5	一般農業區	養殖用地	197.959
2179	屏東縣	佳冬鄉	塽豐段	1966	2307-4	一般農業區	養殖用地	113.143
2180	屏東縣	佳冬鄉	塽豐段	1966	2307-2	一般農業區	養殖用地	791.596
2181	屏東縣	佳冬鄉	塽豐段	1967	2307	一般農業區	養殖用地	583.081
2182	屏東縣	佳冬鄉	塽豐段	1575	1228	一般農業區	農牧用地	5.019
2183	屏東縣	佳冬鄉	塽豐段	1575	1230	一般農業區	農牧用地	726.275
2184	屏東縣	佳冬鄉	塽豐段	1575	1229	一般農業區	農牧用地	15.06
2185	屏東縣	佳冬鄉	塽豐段	1575	1231	一般農業區	農牧用地	718.907
2186	屏東縣	佳冬鄉	塽豐段	1575	1231-1	一般農業區	農牧用地	5.292
2187	屏東縣	佳冬鄉	塽豐段	1576	1230	一般農業區	農牧用地	1367.713
2188	屏東縣	佳冬鄉	塽豐段	1576	1231	一般農業區	農牧用地	1354.773
2189	屏東縣	佳冬鄉	塽豐段	1576	1231-1	一般農業區	農牧用地	175.982
2190	屏東縣	佳冬鄉	塽豐段	1577	1230	一般農業區	農牧用地	17.166
2191	屏東縣	佳冬鄉	塽豐段	1577	1235	一般農業區	農牧用地	1974.844

2192	屏東縣	佳冬鄉	塽豐段	1577	1231	一般農業區	農牧用地	21.581
2193	屏東縣	佳冬鄉	塽豐段	1577	1236	一般農業區	農牧用地	1012.136
2194	屏東縣	佳冬鄉	塽豐段	1577	1236-1	一般農業區	農牧用地	241.826
2195	屏東縣	佳冬鄉	塽豐段	1577	1231-1	一般農業區	農牧用地	2.325
2196	屏東縣	佳冬鄉	塽豐段	1579	1232	一般農業區	農牧用地	1487.586
2197	屏東縣	佳冬鄉	塽豐段	1579	1233	一般農業區	農牧用地	1271.879
2198	屏東縣	佳冬鄉	塽豐段	1580	1232	一般農業區	農牧用地	545.876
2199	屏東縣	佳冬鄉	塽豐段	1580	1233	一般農業區	農牧用地	467.844
2200	屏東縣	佳冬鄉	塽豐段	1582-1	1229	一般農業區	水利用地	5.802
2201	屏東縣	佳冬鄉	塽豐段	2079	1282	一般農業區	農牧用地	850.33
2202	屏東縣	佳冬鄉	塽豐段	2080	1284	一般農業區	農牧用地	889.714
2203	屏東縣	佳冬鄉	塽豐段	2081	1284	一般農業區	農牧用地	405.988
2204	屏東縣	佳冬鄉	塽豐段	2081	1890	一般農業區	農牧用地	755.085
2205	屏東縣	佳冬鄉	塽豐段	2081	1892	一般農業區	農牧用地	281.095
2206	屏東縣	佳冬鄉	塽豐段	2082	1890	一般農業區	農牧用地	910.376
2207	屏東縣	佳冬鄉	塽豐段	2082	1895	一般農業區	農牧用地	27.455
2208	屏東縣	佳冬鄉	塽豐段	2082	1892	一般農業區	農牧用地	16.101
2209	屏東縣	佳冬鄉	塽豐段	2082	1891	一般農業區	農牧用地	535.447
2210	屏東縣	佳冬鄉	塽豐段	2083	1895	一般農業區	農牧用地	717.388
2211	屏東縣	佳冬鄉	塽豐段	2084	1895	一般農業區	農牧用地	2146.708
2212	屏東縣	佳冬鄉	塽豐段	2085	1895	一般農業區	農牧用地	85.181
2213	屏東縣	佳冬鄉	塽豐段	2085	1896	一般農業區	農牧用地	1726.225
2214	屏東縣	佳冬鄉	塽豐段	2086	1896	一般農業區	農牧用地	2292.048
2215	屏東縣	佳冬鄉	塽豐段	2086	1897	一般農業區	農牧用地	0.571
2216	屏東縣	佳冬鄉	塽豐段	2088	1897	一般農業區	農牧用地	1773.535
2217	屏東縣	佳冬鄉	塽豐段	2089	1897	一般農業區	農牧用地	2305.395
2218	屏東縣	佳冬鄉	塽豐段	2089	1828	一般農業區	農牧用地	26.535
2219	屏東縣	佳冬鄉	塽豐段	2089	1898	一般農業區	農牧用地	19.132
2220	屏東縣	佳冬鄉	塽豐段	2089	1899	一般農業區	農牧用地	9.173
2221	屏東縣	佳冬鄉	塽豐段	2089	1900	一般農業區	農牧用地	7.495
2222	屏東縣	佳冬鄉	塽豐段	2090	1828	一般農業區	養殖用地	593.871
2223	屏東縣	佳冬鄉	塽豐段	2090	1867	一般農業區	養殖用地	4.647
2224	屏東縣	佳冬鄉	塽豐段	2090	1898	一般農業區	養殖用地	521.281
2225	屏東縣	佳冬鄉	塽豐段	2090	1829	一般農業區	養殖用地	4.329
2226	屏東縣	佳冬鄉	塽豐段	2090	1830	一般農業區	養殖用地	5.854
2227	屏東縣	佳冬鄉	塽豐段	2090	1899	一般農業區	養殖用地	284.79
2228	屏東縣	佳冬鄉	塽豐段	2090	1901	一般農業區	養殖用地	24.369
2229	屏東縣	佳冬鄉	塽豐段	2090	1900	一般農業區	養殖用地	284.196
2230	屏東縣	佳冬鄉	塽豐段	2090	1983	一般農業區	養殖用地	58.003
2231	屏東縣	佳冬鄉	塽豐段	1953	2287	一般農業區	養殖用地	18.787
2232	屏東縣	佳冬鄉	塽豐段	1953	2284	一般農業區	養殖用地	429.527
2233	屏東縣	佳冬鄉	塽豐段	1953	2285	一般農業區	養殖用地	408.83
2234	屏東縣	佳冬鄉	塽豐段	1953	2288	一般農業區	養殖用地	28.52
2235	屏東縣	佳冬鄉	塽豐段	1953	2286	一般農業區	養殖用地	843.214
2236	屏東縣	佳冬鄉	塽豐段	1954	2287	一般農業區	養殖用地	717.862
2237	屏東縣	佳冬鄉	塽豐段	1954	2289	一般農業區	養殖用地	8.145
2238	屏東縣	佳冬鄉	塽豐段	1954	2290	一般農業區	養殖用地	31.023
2239	屏東縣	佳冬鄉	塽豐段	1954	2288	一般農業區	養殖用地	862.344
2240	屏東縣	佳冬鄉	塽豐段	1955	2289	一般農業區	養殖用地	708.125
2241	屏東縣	佳冬鄉	塽豐段	1955	2292	一般農業區	養殖用地	34.551
2242	屏東縣	佳冬鄉	塽豐段	1955	2290	一般農業區	養殖用地	857.944



2243	屏東縣	佳冬鄉	塽豐段	1955	2291	一般農業區	養殖用地	40.403
2244	屏東縣	佳冬鄉	塽豐段	1956	2292	一般農業區	養殖用地	978.472
2245	屏東縣	佳冬鄉	塽豐段	1956	2291	一般農業區	養殖用地	959.057
2246	屏東縣	佳冬鄉	塽豐段	1957	2291	一般農業區	墳墓用地	26.681
2247	屏東縣	佳冬鄉	塽豐段	1958	2293	一般農業區	養殖用地	103.937
2248	屏東縣	佳冬鄉	塽豐段	1958	2294	一般農業區	養殖用地	270.295
2249	屏東縣	佳冬鄉	塽豐段	1958	2295	一般農業區	養殖用地	271.126
2250	屏東縣	佳冬鄉	塽豐段	1958	2296	一般農業區	養殖用地	261.773
2251	屏東縣	佳冬鄉	塽豐段	1958	2297	一般農業區	養殖用地	268.379
2252	屏東縣	佳冬鄉	塽豐段	1958	2298	一般農業區	養殖用地	266.524
2253	屏東縣	佳冬鄉	塽豐段	1959	2299-1	一般農業區	養殖用地	11.612
2254	屏東縣	佳冬鄉	塽豐段	1959	2293	一般農業區	養殖用地	304.28
2255	屏東縣	佳冬鄉	塽豐段	1959	2294	一般農業區	養殖用地	262.888
2256	屏東縣	佳冬鄉	塽豐段	1959	2295	一般農業區	養殖用地	271.322
2257	屏東縣	佳冬鄉	塽豐段	1959	2296	一般農業區	養殖用地	259.008
2258	屏東縣	佳冬鄉	塽豐段	1959	2297	一般農業區	養殖用地	264.089
2259	屏東縣	佳冬鄉	塽豐段	1959	2298	一般農業區	養殖用地	254.848
2260	屏東縣	佳冬鄉	塽豐段	1820	1775	一般農業區	農牧用地	1017.576
2261	屏東縣	佳冬鄉	塽豐段	1820	1709	一般農業區	農牧用地	818.952
2262	屏東縣	佳冬鄉	塽豐段	1820	1722	一般農業區	農牧用地	0.013
2263	屏東縣	佳冬鄉	塽豐段	1972	2307-1	一般農業區	農牧用地	966.47
2264	屏東縣	佳冬鄉	塽豐段	1973	2309	一般農業區	農牧用地	27.491
2265	屏東縣	佳冬鄉	塽豐段	1973	2307-1	一般農業區	農牧用地	295.43
2266	屏東縣	佳冬鄉	塽豐段	1973	2310	一般農業區	農牧用地	22.621
2267	屏東縣	佳冬鄉	塽豐段	1974	2309	一般農業區	農牧用地	225.586
2268	屏東縣	佳冬鄉	塽豐段	1974	2310	一般農業區	農牧用地	198.277
2269	屏東縣	佳冬鄉	塽豐段	1975	2309	一般農業區	農牧用地	210.51
2270	屏東縣	佳冬鄉	塽豐段	1975	2310	一般農業區	農牧用地	182.32
2271	屏東縣	佳冬鄉	塽豐段	1849	1267	一般農業區	農牧用地	2093.993
2272	屏東縣	佳冬鄉	塽豐段	2621	1439	一般農業區	養殖用地	889.297
2273	屏東縣	佳冬鄉	塽豐段	2621	1438	一般農業區	養殖用地	466.025
2274	屏東縣	佳冬鄉	塽豐段	2621	1443	一般農業區	養殖用地	909.487
2275	屏東縣	佳冬鄉	塽豐段	2621	1442	一般農業區	養殖用地	59.875
2276	屏東縣	佳冬鄉	塽豐段	2621	1442-1	一般農業區	養殖用地	89.04
2277	屏東縣	佳冬鄉	塽豐段	2621	1442-2	一般農業區	養殖用地	88.139
2278	屏東縣	佳冬鄉	塽豐段	2621	1442-3	一般農業區	養殖用地	91.616
2279	屏東縣	佳冬鄉	塽豐段	2621	1442-4	一般農業區	養殖用地	100.084
2280	屏東縣	佳冬鄉	塽豐段	2623	1438	一般農業區	養殖用地	1807.418
2281	屏東縣	佳冬鄉	塽豐段	2623	1442	一般農業區	養殖用地	161.372
2282	屏東縣	佳冬鄉	塽豐段	2623	1442-1	一般農業區	養殖用地	251.621
2283	屏東縣	佳冬鄉	塽豐段	2623	1441	一般農業區	養殖用地	429.288
2284	屏東縣	佳冬鄉	塽豐段	2623	1442-2	一般農業區	養殖用地	284.267
2285	屏東縣	佳冬鄉	塽豐段	2623	1442-3	一般農業區	養殖用地	277
2286	屏東縣	佳冬鄉	塽豐段	2623	1442-4	一般農業區	養殖用地	279.487
2287	屏東縣	佳冬鄉	塽豐段	2700	959	一般農業區	水利用地	9.417
2288	屏東縣	佳冬鄉	塽豐段	2700	1001	一般農業區	水利用地	22.338
2289	屏東縣	佳冬鄉	塽豐段	2700	1471	一般農業區	水利用地	2.01
2290	屏東縣	佳冬鄉	塽豐段	1904	1848	一般農業區	養殖用地	720.148
2291	屏東縣	佳冬鄉	塽豐段	1904	1848-1	一般農業區	養殖用地	908.198
2292	屏東縣	佳冬鄉	塽豐段	1905	1848	一般農業區	養殖用地	516.272
2293	屏東縣	佳冬鄉	塽豐段	1905	1848-1	一般農業區	養殖用地	701.283

2294	屏東縣	佳冬鄉	塽豐段	1906	1849	一般農業區	養殖用地	1229.05
2295	屏東縣	佳冬鄉	塽豐段	1906	1850	一般農業區	養殖用地	1136.228
2296	屏東縣	佳冬鄉	塽豐段	1907	1849	一般農業區	養殖用地	630.112
2297	屏東縣	佳冬鄉	塽豐段	1907	1850	一般農業區	養殖用地	595.757
2298	屏東縣	佳冬鄉	塽豐段	1908	1849	一般農業區	養殖用地	601.075
2299	屏東縣	佳冬鄉	塽豐段	1908	1850	一般農業區	養殖用地	565.784
2300	屏東縣	佳冬鄉	塽豐段	1909	1851	一般農業區	養殖用地	373.346
2301	屏東縣	佳冬鄉	塽豐段	1909	1849	一般農業區	養殖用地	401.713
2302	屏東縣	佳冬鄉	塽豐段	1909	1852	一般農業區	養殖用地	218.966
2303	屏東縣	佳冬鄉	塽豐段	1909	1850	一般農業區	養殖用地	406.513
2304	屏東縣	佳冬鄉	塽豐段	1910	1851	一般農業區	養殖用地	1310.121
2305	屏東縣	佳冬鄉	塽豐段	1910	1852	一般農業區	養殖用地	987.264
2306	屏東縣	佳冬鄉	塽豐段	1911	2303	一般農業區	養殖用地	16.2
2307	屏東縣	佳冬鄉	塽豐段	1911	1851	一般農業區	養殖用地	1286.001
2308	屏東縣	佳冬鄉	塽豐段	1911	1852	一般農業區	養殖用地	1302.029
2309	屏東縣	佳冬鄉	塽豐段	1912	2303	一般農業區	養殖用地	841.716
2310	屏東縣	佳冬鄉	塽豐段	1912	2303-1	一般農業區	養殖用地	768.114
2311	屏東縣	佳冬鄉	塽豐段	1912	1852	一般農業區	養殖用地	1.575
2312	屏東縣	佳冬鄉	塽豐段	1913	2303	一般農業區	養殖用地	596.382
2313	屏東縣	佳冬鄉	塽豐段	1913	2303-1	一般農業區	養殖用地	591.01
2314	屏東縣	佳冬鄉	塽豐段	1914	2303	一般農業區	養殖用地	594.938
2315	屏東縣	佳冬鄉	塽豐段	1914	2303-1	一般農業區	養殖用地	589.614
2316	屏東縣	佳冬鄉	塽豐段	1915	2324	一般農業區	養殖用地	7.491
2317	屏東縣	佳冬鄉	塽豐段	1915	2303	一般農業區	養殖用地	1007.887
2318	屏東縣	佳冬鄉	塽豐段	1915	2303-1	一般農業區	養殖用地	1032.097
2319	屏東縣	佳冬鄉	塽豐段	1916	2324	一般農業區	養殖用地	1916.869
2320	屏東縣	佳冬鄉	塽豐段	1917	2324	一般農業區	養殖用地	1239.26
2321	屏東縣	佳冬鄉	塽豐段	1918	2325	一般農業區	養殖用地	769.339
2322	屏東縣	佳冬鄉	塽豐段	1918	2324	一般農業區	養殖用地	998.065
2323	屏東縣	佳冬鄉	塽豐段	1919	2325	一般農業區	養殖用地	1413.284
2324	屏東縣	佳冬鄉	塽豐段	1920	2272	一般農業區	養殖用地	21.112
2325	屏東縣	佳冬鄉	塽豐段	1920	2325	一般農業區	養殖用地	1878.952
2326	屏東縣	佳冬鄉	塽豐段	1921	2272	一般農業區	養殖用地	389.177
2327	屏東縣	佳冬鄉	塽豐段	1921	2327	一般農業區	養殖用地	369.645
2328	屏東縣	佳冬鄉	塽豐段	1921	2329	一般農業區	養殖用地	264.861
2329	屏東縣	佳冬鄉	塽豐段	1921	2325	一般農業區	養殖用地	16.084
2330	屏東縣	佳冬鄉	塽豐段	1921	2329-1	一般農業區	養殖用地	137.429
2331	屏東縣	佳冬鄉	塽豐段	2694	1466-2	一般農業區	養殖用地	954.011
2332	屏東縣	佳冬鄉	塽豐段	2694	1466	一般農業區	養殖用地	976.086
2333	屏東縣	佳冬鄉	塽豐段	2695	1466-2	一般農業區	養殖用地	325.016
2334	屏東縣	佳冬鄉	塽豐段	2695	1466-1	一般農業區	養殖用地	348.374
2335	屏東縣	佳冬鄉	塽豐段	2695	1466	一般農業區	養殖用地	787.178
2336	屏東縣	佳冬鄉	塽豐段	2696	1466-1	一般農業區	養殖用地	959.459
2337	屏東縣	佳冬鄉	塽豐段	2696	1466	一般農業區	養殖用地	226.71
2338	屏東縣	佳冬鄉	塽豐段	2697	1466-1	一般農業區	養殖用地	2255.724
2339	屏東縣	佳冬鄉	塽豐段	2698	1466-1	一般農業區	水利用地	109.628
2340	屏東縣	佳冬鄉	塽豐段	2699	1466-1	一般農業區	水利用地	474.269
2341	屏東縣	佳冬鄉	塽豐段	2699	1471	一般農業區	水利用地	88.391
2342	屏東縣	佳冬鄉	塽豐段	2945	2583	一般農業區	農牧用地	2482.964
2343	屏東縣	佳冬鄉	塽豐段	2945	2583-1	一般農業區	農牧用地	2933.157
2344	屏東縣	佳冬鄉	塽豐段	2945	2579	一般農業區	農牧用地	2966.782

2345	屏東縣	佳冬鄉	塽豐段	2945	2580	一般農業區	農牧用地	940.615
2346	屏東縣	佳冬鄉	塽豐段	2945	2578-1	一般農業區	農牧用地	75.293
2347	屏東縣	佳冬鄉	塽豐段	2945	2578	一般農業區	農牧用地	68.505
2348	屏東縣	佳冬鄉	塽豐段	3030-3	2583	鄉村區	交通用地	163.926
2349	屏東縣	佳冬鄉	塽豐段	3030-3	2583-1	鄉村區	交通用地	251.409
2350	屏東縣	佳冬鄉	塽豐段	3030-3	2580	鄉村區	交通用地	0.043
2351	屏東縣	佳冬鄉	塽豐段	3030-3	2579	鄉村區	交通用地	301.329
2352	屏東縣	佳冬鄉	塽豐段	3030-3	2577	鄉村區	交通用地	495.192
2353	屏東縣	佳冬鄉	塽豐段	3030-3	2318	鄉村區	交通用地	428.114
2354	屏東縣	佳冬鄉	塽豐段	3030-3	2317	鄉村區	交通用地	155.281
2355	屏東縣	佳冬鄉	塽豐段	3030-3	2313	鄉村區	交通用地	2.69
2356	屏東縣	佳冬鄉	塽豐段	1866	2246-1	一般農業區	水利用地	1.006
2357	屏東縣	佳冬鄉	塽豐段	1866	2217	一般農業區	水利用地	5.836
2358	屏東縣	佳冬鄉	塽豐段	1866	2231	一般農業區	水利用地	8.625
2359	屏東縣	佳冬鄉	塽豐段	1866	2234	一般農業區	水利用地	13.122
2360	屏東縣	佳冬鄉	塽豐段	1866	1856	一般農業區	水利用地	41.376
2361	屏東縣	佳冬鄉	塽豐段	1867	1858-1	一般農業區	養殖用地	1949.216
2362	屏東縣	佳冬鄉	塽豐段	1868	1858-1	一般農業區	養殖用地	2366.398
2363	屏東縣	佳冬鄉	塽豐段	1869	1858-2	一般農業區	養殖用地	769.036
2364	屏東縣	佳冬鄉	塽豐段	1869	1858-1	一般農業區	養殖用地	1159.693
2365	屏東縣	佳冬鄉	塽豐段	1870	1858-2	一般農業區	養殖用地	1154.243
2366	屏東縣	佳冬鄉	塽豐段	1871	1858-2	一般農業區	養殖用地	1989.278
2367	屏東縣	佳冬鄉	塽豐段	1872	1858	一般農業區	養殖用地	262.731
2368	屏東縣	佳冬鄉	塽豐段	1872	1858-2	一般農業區	養殖用地	1330.597
2369	屏東縣	佳冬鄉	塽豐段	1873	1858	一般農業區	養殖用地	2840.433
2370	屏東縣	佳冬鄉	塽豐段	1874	1858	一般農業區	養殖用地	2015.36
2371	屏東縣	佳冬鄉	塽豐段	1875	1856	一般農業區	養殖用地	0.026
2372	屏東縣	佳冬鄉	塽豐段	1875	1858	一般農業區	養殖用地	789.946
2373	屏東縣	佳冬鄉	塽豐段	1876	1856	一般農業區	養殖用地	890.333
2374	屏東縣	佳冬鄉	塽豐段	1876	1857	一般農業區	養殖用地	971.789
2375	屏東縣	佳冬鄉	塽豐段	1877	1856	一般農業區	養殖用地	971.167
2376	屏東縣	佳冬鄉	塽豐段	1877	1857	一般農業區	養殖用地	1059.292
2377	屏東縣	佳冬鄉	塽豐段	1878	1856	一般農業區	養殖用地	981.774
2378	屏東縣	佳冬鄉	塽豐段	1878	1857	一般農業區	養殖用地	1061.815
2379	屏東縣	佳冬鄉	塽豐段	1879	1856	一般農業區	養殖用地	154.973
2380	屏東縣	佳冬鄉	塽豐段	1879	1853	一般農業區	養殖用地	240.482
2381	屏東縣	佳冬鄉	塽豐段	1879	1854	一般農業區	養殖用地	164.4
2382	屏東縣	佳冬鄉	塽豐段	1879	1857	一般農業區	養殖用地	96.25
2383	屏東縣	佳冬鄉	塽豐段	1879	2305	一般農業區	養殖用地	209.281
2384	屏東縣	佳冬鄉	塽豐段	1632	1234	一般農業區	農牧用地	617.096
2385	屏東縣	佳冬鄉	塽豐段	2168	1907	一般農業區	農牧用地	31.22
2386	屏東縣	佳冬鄉	塽豐段	2002	2268	一般農業區	養殖用地	2239.917
2387	屏東縣	佳冬鄉	塽豐段	2003	2268	一般農業區	養殖用地	1244.874
2388	屏東縣	佳冬鄉	塽豐段	2003	1956	一般農業區	養殖用地	67.41
2389	屏東縣	佳冬鄉	塽豐段	2004	2268	一般農業區	養殖用地	1490.54
2390	屏東縣	佳冬鄉	塽豐段	2004	1956	一般農業區	養殖用地	13.966
2391	屏東縣	佳冬鄉	塽豐段	2005	2277	一般農業區	養殖用地	20.027
2392	屏東縣	佳冬鄉	塽豐段	2005	2268	一般農業區	養殖用地	2401.016
2393	屏東縣	佳冬鄉	塽豐段	2006	2277	一般農業區	養殖用地	1827.746
2394	屏東縣	佳冬鄉	塽豐段	2007	2275	一般農業區	養殖用地	32.501
2395	屏東縣	佳冬鄉	塽豐段	2007	2277	一般農業區	養殖用地	2015.965

2396	屏東縣	佳冬鄉	塽豐段	2007	2276	一般農業區	養殖用地	21.589
2397	屏東縣	佳冬鄉	塽豐段	2008	2275	一般農業區	養殖用地	780.86
2398	屏東縣	佳冬鄉	塽豐段	2008	2276	一般農業區	養殖用地	1021.407
2399	屏東縣	佳冬鄉	塽豐段	2009	2274	一般農業區	養殖用地	58.568
2400	屏東縣	佳冬鄉	塽豐段	2009	2275	一般農業區	養殖用地	541.171
2401	屏東縣	佳冬鄉	塽豐段	2009	2276	一般農業區	養殖用地	554.961
2402	屏東縣	佳冬鄉	塽豐段	2010	2274	一般農業區	養殖用地	1509.625
2403	屏東縣	佳冬鄉	塽豐段	2011	2311	一般農業區	養殖用地	20.999
2404	屏東縣	佳冬鄉	塽豐段	2011	2274	一般農業區	養殖用地	1355.116
2405	屏東縣	佳冬鄉	塽豐段	2012	2311	一般農業區	養殖用地	1227.551
2406	屏東縣	佳冬鄉	塽豐段	2012	2311-1	一般農業區	養殖用地	315.944
2407	屏東縣	佳冬鄉	塽豐段	2013	2311	一般農業區	養殖用地	1410.63
2408	屏東縣	佳冬鄉	塽豐段	2013	2311-1	一般農業區	養殖用地	675.803
2409	屏東縣	佳冬鄉	塽豐段	2014	2312	一般農業區	養殖用地	189.854
2410	屏東縣	佳冬鄉	塽豐段	2014	2311	一般農業區	養殖用地	1126.67
2411	屏東縣	佳冬鄉	塽豐段	2014	2314-1	一般農業區	養殖用地	83.628
2412	屏東縣	佳冬鄉	塽豐段	2014	2311-1	一般農業區	養殖用地	448.199
2413	屏東縣	佳冬鄉	塽豐段	1988	2562	一般農業區	農牧用地	578.196
2414	屏東縣	佳冬鄉	塽豐段	1989	2562	一般農業區	農牧用地	511.085
2415	屏東縣	佳冬鄉	塽豐段	1990	2560	一般農業區	農牧用地	79.637
2416	屏東縣	佳冬鄉	塽豐段	1990	2562	一般農業區	農牧用地	885.244
2417	屏東縣	佳冬鄉	塽豐段	1990	2561	一般農業區	農牧用地	78.279
2418	屏東縣	佳冬鄉	塽豐段	1991	2560	一般農業區	農牧用地	1336.631
2419	屏東縣	佳冬鄉	塽豐段	1991	2561	一般農業區	農牧用地	1160.883
2420	屏東縣	佳冬鄉	塽豐段	1992	2559	一般農業區	農牧用地	83.076
2421	屏東縣	佳冬鄉	塽豐段	1992	2560	一般農業區	農牧用地	928.927
2422	屏東縣	佳冬鄉	塽豐段	1992	2561	一般農業區	農牧用地	771.383
2423	屏東縣	佳冬鄉	塽豐段	1993	2559	一般農業區	養殖用地	2825.3
2424	屏東縣	佳冬鄉	塽豐段	1994	2564-1	一般農業區	水利用地	1.246
2425	屏東縣	佳冬鄉	塽豐段	1995	2564-1	一般農業區	養殖用地	1883.585
2426	屏東縣	佳冬鄉	塽豐段	1996	2564-1	一般農業區	養殖用地	1624.682
2427	屏東縣	佳冬鄉	塽豐段	1527	1242	一般農業區	農牧用地	2320.533
2428	屏東縣	佳冬鄉	塽豐段	1528	1242	一般農業區	農牧用地	1432.73
2429	屏東縣	佳冬鄉	塽豐段	1529	1242	一般農業區	農牧用地	237.478
2430	屏東縣	佳冬鄉	塽豐段	1529	1241	一般農業區	農牧用地	1980.765
2431	屏東縣	佳冬鄉	塽豐段	1530	1241	一般農業區	農牧用地	2043.503
2432	屏東縣	佳冬鄉	塽豐段	1531	1816	一般農業區	農牧用地	657.467
2433	屏東縣	佳冬鄉	塽豐段	1531	1818	一般農業區	農牧用地	322.479
2434	屏東縣	佳冬鄉	塽豐段	1531	1819	一般農業區	農牧用地	825.848
2435	屏東縣	佳冬鄉	塽豐段	1531	1237	一般農業區	農牧用地	779.72
2436	屏東縣	佳冬鄉	塽豐段	1532	1816	一般農業區	農牧用地	233.013
2437	屏東縣	佳冬鄉	塽豐段	1532	1815	一般農業區	農牧用地	168.692
2438	屏東縣	佳冬鄉	塽豐段	1532	1818	一般農業區	農牧用地	106.437
2439	屏東縣	佳冬鄉	塽豐段	1532	1819	一般農業區	農牧用地	511.87
2440	屏東縣	佳冬鄉	塽豐段	1532	1237	一般農業區	農牧用地	472.149
2441	屏東縣	佳冬鄉	塽豐段	1533	1815	一般農業區	農牧用地	633.019
2442	屏東縣	佳冬鄉	塽豐段	1533	1819	一般農業區	農牧用地	731.562
2443	屏東縣	佳冬鄉	塽豐段	1533	1237	一般農業區	農牧用地	665.121
2444	屏東縣	佳冬鄉	塽豐段	2132	1364-1	一般農業區	養殖用地	589.065
2445	屏東縣	佳冬鄉	塽豐段	2132	1979-1	一般農業區	養殖用地	17.486
2446	屏東縣	佳冬鄉	塽豐段	2132	1364	一般農業區	養殖用地	807.558

2447	屏東縣	佳冬鄉	塽豐段	2135	1979	一般農業區	養殖用地	1972.948
2448	屏東縣	佳冬鄉	塽豐段	2136	1980	一般農業區	養殖用地	1157.165
2449	屏東縣	佳冬鄉	塽豐段	2136	1981	一般農業區	養殖用地	1068.85
2450	屏東縣	佳冬鄉	塽豐段	2136-1	1979	一般農業區	養殖用地	165.036
2451	屏東縣	佳冬鄉	塽豐段	2136-1	1981	一般農業區	養殖用地	0.158
2452	屏東縣	佳冬鄉	塽豐段	2137	1980	一般農業區	養殖用地	1424.489
2453	屏東縣	佳冬鄉	塽豐段	2137	1981	一般農業區	養殖用地	0.184
2454	屏東縣	佳冬鄉	塽豐段	2137	1982	一般農業區	養殖用地	1078.868
2455	屏東縣	佳冬鄉	塽豐段	2138	1902	一般農業區	養殖用地	2911.006
2456	屏東縣	佳冬鄉	塽豐段	2139	1902	一般農業區	養殖用地	1965.576
2457	屏東縣	佳冬鄉	塽豐段	2140	1902	一般農業區	養殖用地	17.459
2458	屏東縣	佳冬鄉	塽豐段	2140	1917	一般農業區	養殖用地	558.817
2459	屏東縣	佳冬鄉	塽豐段	2140	1918	一般農業區	養殖用地	552.588
2460	屏東縣	佳冬鄉	塽豐段	2140	1905	一般農業區	養殖用地	630.477
2461	屏東縣	佳冬鄉	塽豐段	2140	1906	一般農業區	養殖用地	664.777
2462	屏東縣	佳冬鄉	塽豐段	2141	1917	一般農業區	養殖用地	14.119
2463	屏東縣	佳冬鄉	塽豐段	2141	1932	一般農業區	養殖用地	15.518
2464	屏東縣	佳冬鄉	塽豐段	2141	1920	一般農業區	養殖用地	428.602
2465	屏東縣	佳冬鄉	塽豐段	2141	1918	一般農業區	養殖用地	1.221
2466	屏東縣	佳冬鄉	塽豐段	2141	1921	一般農業區	養殖用地	10.997
2467	屏東縣	佳冬鄉	塽豐段	2141	1905	一般農業區	養殖用地	5.282
2468	屏東縣	佳冬鄉	塽豐段	2141	1919	一般農業區	養殖用地	948.975
2469	屏東縣	佳冬鄉	塽豐段	2141	1906	一般農業區	養殖用地	15.496
2470	屏東縣	佳冬鄉	塽豐段	2142	1932	一般農業區	養殖用地	501.768
2471	屏東縣	佳冬鄉	塽豐段	2142	1921	一般農業區	養殖用地	486.56
2472	屏東縣	佳冬鄉	塽豐段	2142	1919	一般農業區	養殖用地	880.157
2473	屏東縣	佳冬鄉	塽豐段	2143	1963	一般農業區	養殖用地	372.004
2474	屏東縣	佳冬鄉	塽豐段	2143	1961	一般農業區	養殖用地	226.633
2475	屏東縣	佳冬鄉	塽豐段	2143	1964	一般農業區	養殖用地	598.215
2476	屏東縣	佳冬鄉	塽豐段	2143	1965	一般農業區	養殖用地	349.286
2477	屏東縣	佳冬鄉	塽豐段	2143	1919	一般農業區	養殖用地	0.053
2478	屏東縣	佳冬鄉	塽豐段	2144	1961	一般農業區	養殖用地	428.214
2479	屏東縣	佳冬鄉	塽豐段	2144	1965	一般農業區	養殖用地	238.364
2480	屏東縣	佳冬鄉	塽豐段	2144	1966	一般農業區	養殖用地	410.976
2481	屏東縣	佳冬鄉	塽豐段	2145	1961	一般農業區	養殖用地	141.138
2482	屏東縣	佳冬鄉	塽豐段	2145	1960	一般農業區	養殖用地	235.347
2483	屏東縣	佳冬鄉	塽豐段	2145	1966	一般農業區	養殖用地	215.372
2484	屏東縣	佳冬鄉	塽豐段	2145	1967	一般農業區	養殖用地	638.303
2485	屏東縣	佳冬鄉	塽豐段	1977	2309	一般農業區	農牧用地	127.408
2486	屏東縣	佳冬鄉	塽豐段	1977	2265	一般農業區	農牧用地	26.195
2487	屏東縣	佳冬鄉	塽豐段	1977	2310	一般農業區	農牧用地	173.303
2488	屏東縣	佳冬鄉	塽豐段	1978	2265	一般農業區	農牧用地	180.547
2489	屏東縣	佳冬鄉	塽豐段	1978	2310	一般農業區	農牧用地	183.75
2490	屏東縣	佳冬鄉	塽豐段	1979	2265	一般農業區	農牧用地	259.555
2491	屏東縣	佳冬鄉	塽豐段	1979	2310	一般農業區	農牧用地	269.09
2492	屏東縣	佳冬鄉	塽豐段	1926	2238	一般農業區	養殖用地	253.318
2493	屏東縣	佳冬鄉	塽豐段	1926	2330	一般農業區	養殖用地	1501.356
2494	屏東縣	佳冬鄉	塽豐段	1927	2238	一般農業區	養殖用地	1936.148
2495	屏東縣	佳冬鄉	塽豐段	2186	1995	一般農業區	養殖用地	1203.213
2496	屏東縣	佳冬鄉	塽豐段	2186	1392	一般農業區	養殖用地	1103.282
2497	屏東縣	佳冬鄉	塽豐段	2186-1	1996	一般農業區	養殖用地	70.469

2498	屏東縣	佳冬鄉	塽豐段	2186-1	1997	一般農業區	養殖用地	75.004
2499	屏東縣	佳冬鄉	塽豐段	2186-1	1998	一般農業區	養殖用地	71.225
2500	屏東縣	佳冬鄉	塽豐段	2186-1	1995	一般農業區	養殖用地	0.248
2501	屏東縣	佳冬鄉	塽豐段	2186-1	1999	一般農業區	養殖用地	71.533
2502	屏東縣	佳冬鄉	塽豐段	2186-1	2000	一般農業區	養殖用地	77.311
2503	屏東縣	佳冬鄉	塽豐段	2186-1	1392	一般農業區	養殖用地	8.557
2504	屏東縣	佳冬鄉	塽豐段	2186-1	2001	一般農業區	養殖用地	229.439
2505	屏東縣	佳冬鄉	塽豐段	2187	1996-1	一般農業區	水利用地	18.511
2506	屏東縣	佳冬鄉	塽豐段	2187	1996	一般農業區	水利用地	19.915
2507	屏東縣	佳冬鄉	塽豐段	2187	1997	一般農業區	水利用地	21.923
2508	屏東縣	佳冬鄉	塽豐段	2187	1998	一般農業區	水利用地	21.33
2509	屏東縣	佳冬鄉	塽豐段	2187	1999	一般農業區	水利用地	21.994
2510	屏東縣	佳冬鄉	塽豐段	2187	2000	一般農業區	水利用地	23.186
2511	屏東縣	佳冬鄉	塽豐段	2187	2001	一般農業區	水利用地	67.994
2512	屏東縣	佳冬鄉	塽豐段	1943	2245	一般農業區	水利用地	154.226
2513	屏東縣	佳冬鄉	塽豐段	1946	2283	一般農業區	水利用地	35.847
2514	屏東縣	佳冬鄉	塽豐段	1946	2278	一般農業區	水利用地	31.159
2515	屏東縣	佳冬鄉	塽豐段	1946	1847	一般農業區	水利用地	30.487
2516	屏東縣	佳冬鄉	塽豐段	2130	1364-1	一般農業區	養殖用地	313.828
2517	屏東縣	佳冬鄉	塽豐段	2130	1306	一般農業區	養殖用地	978.772
2518	屏東縣	佳冬鄉	塽豐段	2130	1364	一般農業區	養殖用地	444.205
2519	屏東縣	佳冬鄉	塽豐段	2131	1364-1	一般農業區	養殖用地	634.007
2520	屏東縣	佳冬鄉	塽豐段	2131	1364	一般農業區	養殖用地	862.89
2521	屏東縣	佳冬鄉	塽豐段	1928	2238	一般農業區	養殖用地	1444.499
2522	屏東縣	佳冬鄉	塽豐段	1929	2246-1	一般農業區	養殖用地	0.088
2523	屏東縣	佳冬鄉	塽豐段	1929	2240	一般農業區	養殖用地	115.025
2524	屏東縣	佳冬鄉	塽豐段	1929	2238	一般農業區	養殖用地	1667.875
2525	屏東縣	佳冬鄉	塽豐段	1930	2246-1	一般農業區	養殖用地	6.644
2526	屏東縣	佳冬鄉	塽豐段	1930	2240	一般農業區	養殖用地	1892.882
2527	屏東縣	佳冬鄉	塽豐段	1930	2238	一般農業區	養殖用地	16.274
2528	屏東縣	佳冬鄉	塽豐段	1931	2246	一般農業區	養殖用地	1.782
2529	屏東縣	佳冬鄉	塽豐段	1931	2240	一般農業區	養殖用地	1902.581
2530	屏東縣	佳冬鄉	塽豐段	1931	2246-1	一般農業區	養殖用地	4.86
2531	屏東縣	佳冬鄉	塽豐段	1932	2246	一般農業區	養殖用地	5.051
2532	屏東縣	佳冬鄉	塽豐段	1932	2244	一般農業區	養殖用地	1393.838
2533	屏東縣	佳冬鄉	塽豐段	1932	2240	一般農業區	養殖用地	370.23
2534	屏東縣	佳冬鄉	塽豐段	1933	2206	一般農業區	養殖用地	1.024
2535	屏東縣	佳冬鄉	塽豐段	1933	2244-2	一般農業區	養殖用地	75.585
2536	屏東縣	佳冬鄉	塽豐段	1933	2244	一般農業區	養殖用地	1289.208
2537	屏東縣	佳冬鄉	塽豐段	1933	2246	一般農業區	養殖用地	1.36
2538	屏東縣	佳冬鄉	塽豐段	1933	2244-1	一般農業區	養殖用地	177.553
2539	屏東縣	佳冬鄉	塽豐段	1933	2244-5	一般農業區	養殖用地	79.047
2540	屏東縣	佳冬鄉	塽豐段	1933	2244-7	一般農業區	養殖用地	68.31
2541	屏東縣	佳冬鄉	塽豐段	1934	2244-3	一般農業區	養殖用地	665.714
2542	屏東縣	佳冬鄉	塽豐段	1934	2206	一般農業區	養殖用地	0.327
2543	屏東縣	佳冬鄉	塽豐段	1934	2244-2	一般農業區	養殖用地	152.765
2544	屏東縣	佳冬鄉	塽豐段	1934	2244-1	一般農業區	養殖用地	429.152
2545	屏東縣	佳冬鄉	塽豐段	1934	2244-4	一般農業區	養殖用地	289.315
2546	屏東縣	佳冬鄉	塽豐段	1934	2244-5	一般農業區	養殖用地	208.498
2547	屏東縣	佳冬鄉	塽豐段	1934	2244-6	一般農業區	養殖用地	221.537
2548	屏東縣	佳冬鄉	塽豐段	1934	2244-7	一般農業區	養殖用地	211.201

2549	屏東縣	佳冬鄉	塽豐段	1935	2245	一般農業區	養殖用地	1062.884
2550	屏東縣	佳冬鄉	塽豐段	1997	2564	一般農業區	養殖用地	2129.578
2551	屏東縣	佳冬鄉	塽豐段	1998	2564	一般農業區	養殖用地	686.601
2552	屏東縣	佳冬鄉	塽豐段	1998	2538	一般農業區	養殖用地	327.837
2553	屏東縣	佳冬鄉	塽豐段	1998	2565-1	一般農業區	養殖用地	432.776
2554	屏東縣	佳冬鄉	塽豐段	1998	2583-1	一般農業區	養殖用地	0.491
2555	屏東縣	佳冬鄉	塽豐段	1999	2538	一般農業區	養殖用地	512.195
2556	屏東縣	佳冬鄉	塽豐段	1999	2565-1	一般農業區	養殖用地	240.158
2557	屏東縣	佳冬鄉	塽豐段	1999	2565	一般農業區	養殖用地	352.838
2558	屏東縣	佳冬鄉	塽豐段	1999	2583-1	一般農業區	養殖用地	21.746
2559	屏東縣	佳冬鄉	塽豐段	2000	2544	一般農業區	養殖用地	436.476
2560	屏東縣	佳冬鄉	塽豐段	2000	2538	一般農業區	養殖用地	179.375
2561	屏東縣	佳冬鄉	塽豐段	2000	2545	一般農業區	養殖用地	211.768
2562	屏東縣	佳冬鄉	塽豐段	2000	2583	一般農業區	養殖用地	0.422
2563	屏東縣	佳冬鄉	塽豐段	2000	2565	一般農業區	養殖用地	155.413
2564	屏東縣	佳冬鄉	塽豐段	1785	2207	一般農業區	農牧用地	831.591
2565	屏東縣	佳冬鄉	塽豐段	1785	1774	一般農業區	農牧用地	1441.978
2566	屏東縣	佳冬鄉	塽豐段	1786	2207	一般農業區	農牧用地	857.705
2567	屏東縣	佳冬鄉	塽豐段	1786	1774	一般農業區	農牧用地	1472.979
2568	屏東縣	佳冬鄉	塽豐段	1787	2207	一般農業區	農牧用地	236.007
2569	屏東縣	佳冬鄉	塽豐段	1787	2211	一般農業區	農牧用地	216.044
2570	屏東縣	佳冬鄉	塽豐段	1787	1774	一般農業區	農牧用地	1420.562
2571	屏東縣	佳冬鄉	塽豐段	1788	2213	一般農業區	農牧用地	25.856
2572	屏東縣	佳冬鄉	塽豐段	1788	2212	一般農業區	農牧用地	1677.648
2573	屏東縣	佳冬鄉	塽豐段	1790	2215-1	一般農業區	農牧用地	31.635
2574	屏東縣	佳冬鄉	塽豐段	1790	2213	一般農業區	農牧用地	3.558
2575	屏東縣	佳冬鄉	塽豐段	1790	2215	一般農業區	農牧用地	1023.25
2576	屏東縣	佳冬鄉	塽豐段	1791	2215-1	一般農業區	農牧用地	263.721
2577	屏東縣	佳冬鄉	塽豐段	1791	2215	一般農業區	農牧用地	1267.388
2578	屏東縣	佳冬鄉	塽豐段	1792	2215-1	一般農業區	農牧用地	450.371
2579	屏東縣	佳冬鄉	塽豐段	1792	2215	一般農業區	農牧用地	1482.85
2580	屏東縣	佳冬鄉	塽豐段	1793	2215-1	一般農業區	農牧用地	34.515
2581	屏東縣	佳冬鄉	塽豐段	1793	2216	一般農業區	農牧用地	1619.055
2582	屏東縣	佳冬鄉	塽豐段	1793	2215	一般農業區	農牧用地	105.708
2583	屏東縣	佳冬鄉	塽豐段	1794	2216	一般農業區	水利用地	2.729
2584	屏東縣	佳冬鄉	塽豐段	1795	2216	一般農業區	農牧用地	1767.852
2585	屏東縣	佳冬鄉	塽豐段	1796	2216	一般農業區	農牧用地	1060.253
2586	屏東縣	佳冬鄉	塽豐段	2157-1	1382	一般農業區	養殖用地	32.627
2587	屏東縣	佳冬鄉	塽豐段	2157-1	1386	一般農業區	養殖用地	8.919
2588	屏東縣	佳冬鄉	塽豐段	2157-1	1381	一般農業區	養殖用地	131.665
2589	屏東縣	佳冬鄉	塽豐段	2159	1382	一般農業區	養殖用地	2004.646
2590	屏東縣	佳冬鄉	塽豐段	2159	1386	一般農業區	養殖用地	258.629
2591	屏東縣	佳冬鄉	塽豐段	2159	1385	一般農業區	養殖用地	269.397
2592	屏東縣	佳冬鄉	塽豐段	2159	1384-1	一般農業區	養殖用地	152.357
2593	屏東縣	佳冬鄉	塽豐段	2738	1002	一般農業區	養殖用地	82.32
2594	屏東縣	佳冬鄉	塽豐段	2738	1004-1	一般農業區	養殖用地	1189.369
2595	屏東縣	佳冬鄉	塽豐段	2738	1004-2	一般農業區	養殖用地	95.9
2596	屏東縣	佳冬鄉	塽豐段	2170	1908	一般農業區	養殖用地	733.345
2597	屏東縣	佳冬鄉	塽豐段	2170	1909	一般農業區	養殖用地	630.988
2598	屏東縣	佳冬鄉	塽豐段	2170	1909-1	一般農業區	養殖用地	594.799
2599	屏東縣	佳冬鄉	塽豐段	2171	1908	一般農業區	養殖用地	104.746

2600	屏東縣	佳冬鄉	塽豐段	2171	1971	一般農業區	養殖用地	819.361
2601	屏東縣	佳冬鄉	塽豐段	2171	1970	一般農業區	養殖用地	3.545
2602	屏東縣	佳冬鄉	塽豐段	2171	1909	一般農業區	養殖用地	73.016
2603	屏東縣	佳冬鄉	塽豐段	2171	1972	一般農業區	養殖用地	722.476
2604	屏東縣	佳冬鄉	塽豐段	2171	1970-1	一般農業區	養殖用地	0.228
2605	屏東縣	佳冬鄉	塽豐段	2171	1909-1	一般農業區	養殖用地	30.291
2606	屏東縣	佳冬鄉	塽豐段	2172	1970	一般農業區	養殖用地	681.821
2607	屏東縣	佳冬鄉	塽豐段	2172	1970-1	一般農業區	養殖用地	589.834
2608	屏東縣	佳冬鄉	塽豐段	2173	1970	一般農業區	養殖用地	184.289
2609	屏東縣	佳冬鄉	塽豐段	2173	1969	一般農業區	養殖用地	1211.184
2610	屏東縣	佳冬鄉	塽豐段	2173	1970-1	一般農業區	養殖用地	161.163
2611	屏東縣	佳冬鄉	塽豐段	2173	1969-1	一般農業區	養殖用地	623.533
2612	屏東縣	佳冬鄉	塽豐段	1897	2246-1	一般農業區	養殖用地	1955.637
2613	屏東縣	佳冬鄉	塽豐段	1897	2246	一般農業區	養殖用地	85.971
2614	屏東縣	佳冬鄉	塽豐段	1898	2246-1	一般農業區	養殖用地	16.769
2615	屏東縣	佳冬鄉	塽豐段	1898	2246	一般農業區	養殖用地	2713.992
2616	屏東縣	佳冬鄉	塽豐段	1899	2246	一般農業區	養殖用地	696.989
2617	屏東縣	佳冬鄉	塽豐段	1899	2205	一般農業區	養殖用地	841.662
2618	屏東縣	佳冬鄉	塽豐段	1899	2243	一般農業區	養殖用地	613.954
2619	屏東縣	佳冬鄉	塽豐段	1899	2241	一般農業區	養殖用地	467.357
2620	屏東縣	佳冬鄉	塽豐段	1899	2206	一般農業區	養殖用地	578.116
2621	屏東縣	佳冬鄉	塽豐段	1900	2245	一般農業區	水利用地	1.816
2622	屏東縣	佳冬鄉	塽豐段	1900	2243	一般農業區	水利用地	50.909
2623	屏東縣	佳冬鄉	塽豐段	1900	2241	一般農業區	水利用地	40.246
2624	屏東縣	佳冬鄉	塽豐段	1900	2206	一般農業區	水利用地	68.74
2625	屏東縣	佳冬鄉	塽豐段	1900	2246	一般農業區	水利用地	85.893
2626	屏東縣	佳冬鄉	塽豐段	1900	2246-1	一般農業區	水利用地	87.905
2627	屏東縣	佳冬鄉	塽豐段	1900	2217	一般農業區	水利用地	32.554
2628	屏東縣	佳冬鄉	塽豐段	1900	2231	一般農業區	水利用地	24.855
2629	屏東縣	佳冬鄉	塽豐段	1900	2235-1	一般農業區	水利用地	36.2
2630	屏東縣	佳冬鄉	塽豐段	1900	2233	一般農業區	水利用地	28.312
2631	屏東縣	佳冬鄉	塽豐段	1900	2272	一般農業區	水利用地	2.389
2632	屏東縣	佳冬鄉	塽豐段	1900	2325	一般農業區	水利用地	40.326
2633	屏東縣	佳冬鄉	塽豐段	1900	2232	一般農業區	水利用地	51.205
2634	屏東縣	佳冬鄉	塽豐段	1900	2324	一般農業區	水利用地	43.07
2635	屏東縣	佳冬鄉	塽豐段	1900	2304	一般農業區	水利用地	17.281
2636	屏東縣	佳冬鄉	塽豐段	1900	2303	一般農業區	水利用地	57.611
2637	屏東縣	佳冬鄉	塽豐段	1900	1851	一般農業區	水利用地	20.758
2638	屏東縣	佳冬鄉	塽豐段	1900	1849	一般農業區	水利用地	56.921
2639	屏東縣	佳冬鄉	塽豐段	1901	1848	一般農業區	養殖用地	821.582
2640	屏東縣	佳冬鄉	塽豐段	1901	1848-1	一般農業區	養殖用地	59.06
2641	屏東縣	佳冬鄉	塽豐段	1902	1848	一般農業區	養殖用地	1136.211
2642	屏東縣	佳冬鄉	塽豐段	1902	1848-1	一般農業區	養殖用地	986.783
2643	屏東縣	佳冬鄉	塽豐段	1880	1853	一般農業區	養殖用地	618.295
2644	屏東縣	佳冬鄉	塽豐段	1880	1854	一般農業區	養殖用地	404.43
2645	屏東縣	佳冬鄉	塽豐段	1880	2305	一般農業區	養殖用地	434.199
2646	屏東縣	佳冬鄉	塽豐段	1881	1853	一般農業區	養殖用地	614.132
2647	屏東縣	佳冬鄉	塽豐段	1881	1854	一般農業區	養殖用地	418.344
2648	屏東縣	佳冬鄉	塽豐段	1881	2305	一般農業區	養殖用地	429.844
2649	屏東縣	佳冬鄉	塽豐段	1882	2304	一般農業區	養殖用地	427.044
2650	屏東縣	佳冬鄉	塽豐段	1882	1853	一般農業區	養殖用地	50.969



2651	屏東縣	佳冬鄉	塽豐段	1882	1854	一般農業區	養殖用地	56.846
2652	屏東縣	佳冬鄉	塽豐段	1882	2305	一般農業區	養殖用地	70.706
2653	屏東縣	佳冬鄉	塽豐段	1882-1	1853	一般農業區	養殖用地	334.19
2654	屏東縣	佳冬鄉	塽豐段	1882-1	1854	一般農業區	養殖用地	235.197
2655	屏東縣	佳冬鄉	塽豐段	1882-1	2305	一般農業區	養殖用地	233.873
2656	屏東縣	佳冬鄉	塽豐段	1883	2304	一般農業區	養殖用地	1630.208
2657	屏東縣	佳冬鄉	塽豐段	1884	2304	一般農業區	養殖用地	1499.581
2658	屏東縣	佳冬鄉	塽豐段	1885	2232	一般農業區	養殖用地	1267.691
2659	屏東縣	佳冬鄉	塽豐段	1885	2304	一般農業區	養殖用地	857.271
2660	屏東縣	佳冬鄉	塽豐段	1886	2232	一般農業區	養殖用地	1898.674
2661	屏東縣	佳冬鄉	塽豐段	1887	2232	一般農業區	養殖用地	1607.786
2662	屏東縣	佳冬鄉	塽豐段	1888	2233	一般農業區	養殖用地	2446.179
2663	屏東縣	佳冬鄉	塽豐段	1889	2234	一般農業區	養殖用地	516.574
2664	屏東縣	佳冬鄉	塽豐段	1889	2235-1	一般農業區	養殖用地	1173.739
2665	屏東縣	佳冬鄉	塽豐段	1889-1	2234	一般農業區	養殖用地	1.428
2666	屏東縣	佳冬鄉	塽豐段	1889-1	2234	一般農業區	養殖用地	35.979
2667	屏東縣	佳冬鄉	塽豐段	1890	2234	一般農業區	養殖用地	911.835
2668	屏東縣	佳冬鄉	塽豐段	1890	2235-1	一般農業區	養殖用地	1870.499
2669	屏東縣	佳冬鄉	塽豐段	1891	2231	一般農業區	養殖用地	746.435
2670	屏東縣	佳冬鄉	塽豐段	1891	2234	一般農業區	養殖用地	647.467
2671	屏東縣	佳冬鄉	塽豐段	1891	2235-1	一般農業區	養殖用地	1460.378
2672	屏東縣	佳冬鄉	塽豐段	2169	1907	一般農業區	養殖用地	1080.662
2673	屏東縣	佳冬鄉	塽豐段	2169	1994	一般農業區	養殖用地	1002.497
2674	屏東縣	佳冬鄉	塽豐段	2169	1909-1	一般農業區	養殖用地	1.275
2675	屏東縣	佳冬鄉	塽豐段	1392-1	2246-1	一般農業區	水利用地	1.201
2676	屏東縣	佳冬鄉	塽豐段	1392-1	2246	一般農業區	水利用地	26.081
2677	屏東縣	佳冬鄉	塽豐段	1392-1	2245	一般農業區	水利用地	51.549
2678	屏東縣	佳冬鄉	塽豐段	1841	1707	一般農業區	農牧用地	2226.207
2679	屏東縣	佳冬鄉	塽豐段	1842	1707	一般農業區	農牧用地	2658.472
2680	屏東縣	佳冬鄉	塽豐段	1843	1707	一般農業區	農牧用地	2303.742
2681	屏東縣	佳冬鄉	塽豐段	1844	1707	一般農業區	農牧用地	171.145
2682	屏東縣	佳冬鄉	塽豐段	1844	1706	一般農業區	農牧用地	1336.061
2683	屏東縣	佳冬鄉	塽豐段	1845	1706	一般農業區	農牧用地	3625.546
2684	屏東縣	佳冬鄉	塽豐段	1846	1706	一般農業區	水利用地	51.86
2685	屏東縣	佳冬鄉	塽豐段	1846	1859	一般農業區	水利用地	0.652
2686	屏東縣	佳冬鄉	塽豐段	1847	1788-1	一般農業區	農牧用地	893.665
2687	屏東縣	佳冬鄉	塽豐段	1847	1788-2	一般農業區	農牧用地	503.802
2688	屏東縣	佳冬鄉	塽豐段	1848	1267	一般農業區	農牧用地	1377.247
2689	屏東縣	佳冬鄉	塽豐段	2067	1281	一般農業區	水利用地	17.767
2690	屏東縣	佳冬鄉	塽豐段	2067	1282	一般農業區	水利用地	13.859
2691	屏東縣	佳冬鄉	塽豐段	2067	1284	一般農業區	水利用地	2.853
2692	屏東縣	佳冬鄉	塽豐段	2067	1895	一般農業區	水利用地	2.53
2693	屏東縣	佳冬鄉	塽豐段	2067	1896	一般農業區	水利用地	9.365
2694	屏東縣	佳冬鄉	塽豐段	2067	1897	一般農業區	水利用地	11.949
2695	屏東縣	佳冬鄉	塽豐段	2067	1868	一般農業區	水利用地	10.975
2696	屏東縣	佳冬鄉	塽豐段	2067	1870	一般農業區	水利用地	8.664
2697	屏東縣	佳冬鄉	塽豐段	2067	1872	一般農業區	水利用地	19.935
2698	屏東縣	佳冬鄉	塽豐段	2067	1922	一般農業區	水利用地	6.88
2699	屏東縣	佳冬鄉	塽豐段	2067	1931	一般農業區	水利用地	23.132
2700	屏東縣	佳冬鄉	塽豐段	2067	1930	一般農業區	水利用地	21.239
2701	屏東縣	佳冬鄉	塽豐段	2067	1938	一般農業區	水利用地	36.698

2702	屏東縣	佳冬鄉	塽豐段	2067	1944	一般農業區	水利用地	17.437
2703	屏東縣	佳冬鄉	塽豐段	2067	1951	一般農業區	水利用地	9.478
2704	屏東縣	佳冬鄉	塽豐段	2075	1281	一般農業區	農牧用地	1991.799
2705	屏東縣	佳冬鄉	塽豐段	2076	1281	一般農業區	農牧用地	2201.903
2706	屏東縣	佳冬鄉	塽豐段	2076	1282	一般農業區	農牧用地	29.767
2707	屏東縣	佳冬鄉	塽豐段	2691	1468-3	一般農業區	養殖用地	376.522
2708	屏東縣	佳冬鄉	塽豐段	2692	1468-3	一般農業區	養殖用地	442.522
2709	屏東縣	佳冬鄉	塽豐段	2693	1466	一般農業區	養殖用地	759.62
2710	屏東縣	佳冬鄉	塽豐段	2162	1985-1	一般農業區	養殖用地	1146.325
2711	屏東縣	佳冬鄉	塽豐段	2162	1989	一般農業區	養殖用地	0.361
2712	屏東縣	佳冬鄉	塽豐段	2162	1990	一般農業區	養殖用地	3.105
2713	屏東縣	佳冬鄉	塽豐段	2162	1993	一般農業區	養殖用地	16.33
2714	屏東縣	佳冬鄉	塽豐段	2162	1988	一般農業區	養殖用地	845.31
2715	屏東縣	佳冬鄉	塽豐段	2163	1989	一般農業區	養殖用地	345.236
2716	屏東縣	佳冬鄉	塽豐段	2163	1990	一般農業區	養殖用地	348.794
2717	屏東縣	佳冬鄉	塽豐段	2163	1993	一般農業區	養殖用地	1291.58
2718	屏東縣	佳冬鄉	塽豐段	2163	1993-1	一般農業區	養殖用地	113.413
2719	屏東縣	佳冬鄉	塽豐段	2164	1989	一般農業區	養殖用地	22.848
2720	屏東縣	佳冬鄉	塽豐段	2164	1991	一般農業區	養殖用地	180.917
2721	屏東縣	佳冬鄉	塽豐段	2164	1990	一般農業區	養殖用地	20.24
2722	屏東縣	佳冬鄉	塽豐段	2164	1992	一般農業區	養殖用地	183.583
2723	屏東縣	佳冬鄉	塽豐段	2164	1993	一般農業區	養殖用地	792.439
2724	屏東縣	佳冬鄉	塽豐段	2164	1993-1	一般農業區	養殖用地	220.095
2725	屏東縣	佳冬鄉	塽豐段	2165	1991	一般農業區	養殖用地	195.521
2726	屏東縣	佳冬鄉	塽豐段	2165	1907	一般農業區	養殖用地	25.572
2727	屏東縣	佳冬鄉	塽豐段	2165	1992	一般農業區	養殖用地	192.506
2728	屏東縣	佳冬鄉	塽豐段	2165	1993	一般農業區	養殖用地	674.482
2729	屏東縣	佳冬鄉	塽豐段	2165	1994	一般農業區	養殖用地	48.872
2730	屏東縣	佳冬鄉	塽豐段	2165	1993-1	一般農業區	養殖用地	3.738
2731	屏東縣	佳冬鄉	塽豐段	2165	1993-2	一般農業區	養殖用地	151.698
2732	屏東縣	佳冬鄉	塽豐段	2166	1994	一般農業區	農牧用地	21.714
2733	屏東縣	佳冬鄉	塽豐段	2167	1907	一般農業區	養殖用地	1406.516
2734	屏東縣	佳冬鄉	塽豐段	2167	1994	一般農業區	養殖用地	1387.964
2735	屏東縣	佳冬鄉	塽豐段	1923	2330	一般農業區	養殖用地	18.947
2736	屏東縣	佳冬鄉	塽豐段	1923	2272	一般農業區	養殖用地	306.59
2737	屏東縣	佳冬鄉	塽豐段	1923	2327	一般農業區	養殖用地	302.199
2738	屏東縣	佳冬鄉	塽豐段	1923	2328	一般農業區	養殖用地	260.001
2739	屏東縣	佳冬鄉	塽豐段	1924	2330	一般農業區	養殖用地	1796.635
2740	屏東縣	佳冬鄉	塽豐段	2001	2544	一般農業區	水利用地	5.319
2741	屏東縣	佳冬鄉	塽豐段	2001	2583	一般農業區	水利用地	118.784
2742	屏東縣	佳冬鄉	塽豐段	2001	2545	一般農業區	水利用地	2.537
2743	屏東縣	佳冬鄉	塽豐段	2001	2545	一般農業區	水利用地	0.329
2744	屏東縣	佳冬鄉	塽豐段	2001	2565	一般農業區	水利用地	5.192
2745	屏東縣	佳冬鄉	塽豐段	2001	2564	一般農業區	水利用地	22.655
2746	屏東縣	佳冬鄉	塽豐段	2001	2565-1	一般農業區	水利用地	20.107
2747	屏東縣	佳冬鄉	塽豐段	2001	2583-1	一般農業區	水利用地	32.085
2748	屏東縣	佳冬鄉	塽豐段	2001	2583-1	一般農業區	水利用地	84.46
2749	屏東縣	佳冬鄉	塽豐段	2001	2564-1	一般農業區	水利用地	50.053
2750	屏東縣	佳冬鄉	塽豐段	2001	2564	一般農業區	水利用地	9.546
2751	屏東縣	佳冬鄉	塽豐段	2001	2583-1	一般農業區	水利用地	7.269
2752	屏東縣	佳冬鄉	塽豐段	2001	2579	一般農業區	水利用地	17.901

2753	屏東縣	佳冬鄉	塽豐段	2001	2561	一般農業區	水利用地	95.531
2754	屏東縣	佳冬鄉	塽豐段	2001	2580	一般農業區	水利用地	22.495
2755	屏東縣	佳冬鄉	塽豐段	2001	2562	一般農業區	水利用地	17.449
2756	屏東縣	佳冬鄉	塽豐段	2001	2577	一般農業區	水利用地	0.004
2757	屏東縣	佳冬鄉	塽豐段	2001	2562	一般農業區	水利用地	0.082
2758	屏東縣	佳冬鄉	塽豐段	2001	2577	一般農業區	水利用地	0.036
2759	屏東縣	佳冬鄉	塽豐段	2001	2310	一般農業區	水利用地	4.266
2760	屏東縣	佳冬鄉	塽豐段	2001	2319	一般農業區	水利用地	3.6
2761	屏東縣	佳冬鄉	塽豐段	2001	2319	一般農業區	水利用地	0.149
2762	屏東縣	佳冬鄉	塽豐段	2001	2277	一般農業區	水利用地	7.319
2763	屏東縣	佳冬鄉	塽豐段	2001	2268	一般農業區	水利用地	82.624
2764	屏東縣	佳冬鄉	塽豐段	2018	2319	一般農業區	養殖用地	3.228
2765	屏東縣	佳冬鄉	塽豐段	2018	2315	一般農業區	養殖用地	131.791
2766	屏東縣	佳冬鄉	塽豐段	2019	2311	一般農業區	水利用地	55.006
2767	屏東縣	佳冬鄉	塽豐段	2019	2274	一般農業區	水利用地	178.423
2768	屏東縣	佳冬鄉	塽豐段	2019	2313	一般農業區	水利用地	80.334
2769	屏東縣	佳冬鄉	塽豐段	2019	2314-1	一般農業區	水利用地	44.37
2770	屏東縣	佳冬鄉	塽豐段	2019	2311-1	一般農業區	水利用地	138.027
2771	屏東縣	佳冬鄉	塽豐段	2019	2276	一般農業區	水利用地	70.339
2772	屏東縣	佳冬鄉	塽豐段	2019	2266	一般農業區	水利用地	12.919
2773	屏東縣	佳冬鄉	塽豐段	2019	2277	一般農業區	水利用地	85.69
2774	屏東縣	佳冬鄉	塽豐段	2019	2268	一般農業區	水利用地	4.907
2775	屏東縣	佳冬鄉	塽豐段	2019	1956	一般農業區	水利用地	0.363
2776	屏東縣	佳冬鄉	塽豐段	2020	2274	一般農業區	交通用地	316.573
2777	屏東縣	佳冬鄉	塽豐段	2020	2313	一般農業區	交通用地	64.193
2778	屏東縣	佳冬鄉	塽豐段	2020	2314-1	一般農業區	交通用地	36.384
2779	屏東縣	佳冬鄉	塽豐段	2020	2270	一般農業區	交通用地	102.656
2780	屏東縣	佳冬鄉	塽豐段	2020	2311-1	一般農業區	交通用地	86.928
2781	屏東縣	佳冬鄉	塽豐段	2020	2276	一般農業區	交通用地	11.615
2782	屏東縣	佳冬鄉	塽豐段	2020	2267	一般農業區	交通用地	17.766
2783	屏東縣	佳冬鄉	塽豐段	2020	2266	一般農業區	交通用地	89.3
2784	屏東縣	佳冬鄉	塽豐段	2020	2268-2	一般農業區	交通用地	104.287
2785	屏東縣	佳冬鄉	塽豐段	2020	2277	一般農業區	交通用地	0.042
2786	屏東縣	佳冬鄉	塽豐段	2020	1953	一般農業區	交通用地	9.455
2787	屏東縣	佳冬鄉	塽豐段	2024	1255-1	一般農業區	水利用地	2.554
2788	屏東縣	佳冬鄉	塽豐段	2024	1255	一般農業區	水利用地	8.39
2789	屏東縣	佳冬鄉	塽豐段	2024	1266	一般農業區	水利用地	1.572
2790	屏東縣	佳冬鄉	塽豐段	2024	1873	一般農業區	水利用地	0.245
2791	屏東縣	佳冬鄉	塽豐段	2024	1834	一般農業區	水利用地	0.381
2792	屏東縣	佳冬鄉	塽豐段	1969-1	2307-1	一般農業區	養殖用地	84.482
2793	屏東縣	佳冬鄉	塽豐段	1969-1	2307-2	一般農業區	養殖用地	1106.66
2794	屏東縣	佳冬鄉	塽豐段	1970	2307-1	一般農業區	農牧用地	891.571
2795	屏東縣	佳冬鄉	塽豐段	1971	2307-1	一般農業區	農牧用地	606.925
2796	屏東縣	佳冬鄉	塽豐段	2577	1436	一般農業區	農牧用地	48.73
2797	屏東縣	佳冬鄉	塽豐段	2577	1431	一般農業區	農牧用地	548.275
2798	屏東縣	佳冬鄉	塽豐段	2579	1434	一般農業區	養殖用地	1889.125
2799	屏東縣	佳冬鄉	塽豐段	2579	1436	一般農業區	養殖用地	911.349
2800	屏東縣	佳冬鄉	塽豐段	2580	1434	一般農業區	養殖用地	1853.757
2801	屏東縣	佳冬鄉	塽豐段	2580	1436	一般農業區	養殖用地	991.51
2802	屏東縣	佳冬鄉	塽豐段	2747	1470	一般農業區	養殖用地	2280.065
2803	屏東縣	佳冬鄉	塽豐段	2747	1471	一般農業區	養殖用地	390.032

2804	屏東縣	佳冬鄉	塽豐段	2747	1470-1	一般農業區	養殖用地	720.375
2805	屏東縣	佳冬鄉	塽豐段	2748	961	一般農業區	水利用地	11.569
2806	屏東縣	佳冬鄉	塽豐段	2748	1001	一般農業區	水利用地	0.325
2807	屏東縣	佳冬鄉	塽豐段	2748	1004-2	一般農業區	水利用地	93.469
2808	屏東縣	佳冬鄉	塽豐段	2748	1471	一般農業區	水利用地	234.026
2809	屏東縣	佳冬鄉	塽豐段	2748	1470	一般農業區	水利用地	127.387
2810	屏東縣	佳冬鄉	塽豐段	2748	1469	一般農業區	水利用地	3.514
2811	屏東縣	佳冬鄉	塽豐段	2748	1472	一般農業區	水利用地	9.415
2812	屏東縣	佳冬鄉	塽豐段	2748	1469	一般農業區	水利用地	0.23
2813	屏東縣	佳冬鄉	塽豐段	2748	1470-1	一般農業區	水利用地	20.401
2814	屏東縣	佳冬鄉	塽豐段	2748	1470-1	一般農業區	水利用地	152.736
2815	屏東縣	佳冬鄉	塽豐段	2749	1004-2	一般農業區	交通用地	15.55
2816	屏東縣	佳冬鄉	塽豐段	2749	1470-1	一般農業區	交通用地	1.172
2817	屏東縣	佳冬鄉	塽豐段	2055	1841	一般農業區	養殖用地	945.674
2818	屏東縣	佳冬鄉	塽豐段	2055	1842	一般農業區	養殖用地	1335.691
2819	屏東縣	佳冬鄉	塽豐段	2056	1842	一般農業區	養殖用地	3014.295
2820	屏東縣	佳冬鄉	塽豐段	2056	1846	一般農業區	養殖用地	28.429
2821	屏東縣	佳冬鄉	塽豐段	2056	1911	一般農業區	養殖用地	36.238
2822	屏東縣	佳冬鄉	塽豐段	2057	1846	一般農業區	養殖用地	1306.46
2823	屏東縣	佳冬鄉	塽豐段	2057	1911	一般農業區	養殖用地	1376.004
2824	屏東縣	佳冬鄉	塽豐段	2058	1846	一般農業區	養殖用地	1146.685
2825	屏東縣	佳冬鄉	塽豐段	2058	1911	一般農業區	養殖用地	1206.859
2826	屏東縣	佳冬鄉	塽豐段	2109	1951	一般農業區	養殖用地	692.438
2827	屏東縣	佳冬鄉	塽豐段	2109	1950	一般農業區	養殖用地	28.906
2828	屏東縣	佳冬鄉	塽豐段	2109	1949	一般農業區	養殖用地	73.602
2829	屏東縣	佳冬鄉	塽豐段	2109	1952	一般農業區	養殖用地	659.985
2830	屏東縣	佳冬鄉	塽豐段	2112	1951	一般農業區	農牧用地	2128.506
2831	屏東縣	佳冬鄉	塽豐段	2112	1952	一般農業區	農牧用地	718.958
2832	屏東縣	佳冬鄉	塽豐段	1892	2231	一般農業區	養殖用地	1801.426
2833	屏東縣	佳冬鄉	塽豐段	2093	1868	一般農業區	養殖用地	1196.281
2834	屏東縣	佳冬鄉	塽豐段	2094	1868	一般農業區	養殖用地	2936.418
2835	屏東縣	佳冬鄉	塽豐段	2094	1870	一般農業區	養殖用地	124.436
2836	屏東縣	佳冬鄉	塽豐段	2095	1870	一般農業區	養殖用地	1534.273
2837	屏東縣	佳冬鄉	塽豐段	2096	1870	一般農業區	養殖用地	2223.135
2838	屏東縣	佳冬鄉	塽豐段	1806	1754	一般農業區	農牧用地	1469.584
2839	屏東縣	佳冬鄉	塽豐段	1806	1748	一般農業區	農牧用地	23.162
2840	屏東縣	佳冬鄉	塽豐段	1807	1754	一般農業區	農牧用地	2299.978
2841	屏東縣	佳冬鄉	塽豐段	1808	1754	一般農業區	農牧用地	72.04
2842	屏東縣	佳冬鄉	塽豐段	1808	1755	一般農業區	農牧用地	2904.044
2843	屏東縣	佳冬鄉	塽豐段	1809	1755	一般農業區	農牧用地	138.129
2844	屏東縣	佳冬鄉	塽豐段	1809	1717	一般農業區	農牧用地	2192.623
2845	屏東縣	佳冬鄉	塽豐段	1810	1717	一般農業區	農牧用地	1963.052
2846	屏東縣	佳冬鄉	塽豐段	1811	1717	一般農業區	農牧用地	88.112
2847	屏東縣	佳冬鄉	塽豐段	1811	1715	一般農業區	農牧用地	2041.232
2848	屏東縣	佳冬鄉	塽豐段	1812	1715	一般農業區	農牧用地	1299.095
2849	屏東縣	佳冬鄉	塽豐段	1812	1714	一般農業區	農牧用地	907.462
2850	屏東縣	佳冬鄉	塽豐段	1813	1714	一般農業區	農牧用地	2381.62
2851	屏東縣	佳冬鄉	塽豐段	1814	1714	一般農業區	農牧用地	131.112
2852	屏東縣	佳冬鄉	塽豐段	1814	1713	一般農業區	農牧用地	1494.449
2853	屏東縣	佳冬鄉	塽豐段	1815	1713	一般農業區	農牧用地	1479.664
2854	屏東縣	佳冬鄉	塽豐段	1815	1713-1	一般農業區	農牧用地	369.202

2855	屏東縣	佳冬鄉	塽豐段	1815	1713-2	一般農業區	農牧用地	684.759
2856	屏東縣	佳冬鄉	塽豐段	1816	1713-1	一般農業區	農牧用地	688.72
2857	屏東縣	佳冬鄉	塽豐段	1816	1713-2	一般農業區	農牧用地	1460.86
2858	屏東縣	佳冬鄉	塽豐段	1817	1713-1	一般農業區	農牧用地	15.599
2859	屏東縣	佳冬鄉	塽豐段	1817	1721	一般農業區	農牧用地	646.917
2860	屏東縣	佳冬鄉	塽豐段	1817	1713-2	一般農業區	農牧用地	51.141
2861	屏東縣	佳冬鄉	塽豐段	1817	1722	一般農業區	農牧用地	724.433
2862	屏東縣	佳冬鄉	塽豐段	1818	1721	一般農業區	農牧用地	1134.079
2863	屏東縣	佳冬鄉	塽豐段	1818	1722	一般農業區	農牧用地	1185.058
2864	屏東縣	佳冬鄉	塽豐段	1819	1721	一般農業區	農牧用地	1015.617
2865	屏東縣	佳冬鄉	塽豐段	1819	1722	一般農業區	農牧用地	937.939
2866	屏東縣	佳冬鄉	塽豐段	2619	1420	一般農業區	農牧用地	319.698
2867	屏東縣	佳冬鄉	塽豐段	2619	1421	一般農業區	農牧用地	329.761
2868	屏東縣	佳冬鄉	塽豐段	2619	1443-1	一般農業區	農牧用地	455.82
2869	屏東縣	佳冬鄉	塽豐段	2620	1439	一般農業區	養殖用地	953.971
2870	屏東縣	佳冬鄉	塽豐段	2620	1443	一般農業區	養殖用地	538.922
2871	屏東縣	佳冬鄉	塽豐段	2025	1255-1	一般農業區	農牧用地	447.328
2872	屏東縣	佳冬鄉	塽豐段	2025	1255	一般農業區	農牧用地	168.779
2873	屏東縣	佳冬鄉	塽豐段	2026	1255	一般農業區	農牧用地	436.904
2874	屏東縣	佳冬鄉	塽豐段	2026	1255-2	一般農業區	農牧用地	85.416
2875	屏東縣	佳冬鄉	塽豐段	2027	1255	一般農業區	農牧用地	450.441
2876	屏東縣	佳冬鄉	塽豐段	2027	1255-2	一般農業區	農牧用地	51.866
2877	屏東縣	佳冬鄉	塽豐段	2028	1255	一般農業區	農牧用地	501.338
2878	屏東縣	佳冬鄉	塽豐段	2028	1266	一般農業區	農牧用地	826.575
2879	屏東縣	佳冬鄉	塽豐段	2028	1256	一般農業區	農牧用地	251.678
2880	屏東縣	佳冬鄉	塽豐段	2028	1264	一般農業區	農牧用地	1088.431
2881	屏東縣	佳冬鄉	塽豐段	2029	1266	一般農業區	農牧用地	559.802
2882	屏東縣	佳冬鄉	塽豐段	2029	1264	一般農業區	農牧用地	527.657
2883	屏東縣	佳冬鄉	塽豐段	2091	1867	一般農業區	養殖用地	177.233
2884	屏東縣	佳冬鄉	塽豐段	2091	1829	一般農業區	養殖用地	171.064
2885	屏東縣	佳冬鄉	塽豐段	2091	1830	一般農業區	養殖用地	153.543
2886	屏東縣	佳冬鄉	塽豐段	2091	1901	一般農業區	養殖用地	150.714
2887	屏東縣	佳冬鄉	塽豐段	2091	1983	一般農業區	養殖用地	308.566
2888	屏東縣	佳冬鄉	塽豐段	2092	1867	一般農業區	養殖用地	325.439
2889	屏東縣	佳冬鄉	塽豐段	2092	1868	一般農業區	養殖用地	57.123
2890	屏東縣	佳冬鄉	塽豐段	2092	1829	一般農業區	養殖用地	310.157
2891	屏東縣	佳冬鄉	塽豐段	2092	1830	一般農業區	養殖用地	273.198
2892	屏東縣	佳冬鄉	塽豐段	2092	1901	一般農業區	養殖用地	270.236
2893	屏東縣	佳冬鄉	塽豐段	2092	1983	一般農業區	養殖用地	543.348
2894	屏東縣	佳冬鄉	塽豐段	2146	1957	一般農業區	養殖用地	447.165
2895	屏東縣	佳冬鄉	塽豐段	2146	1960	一般農業區	養殖用地	490.708
2896	屏東縣	佳冬鄉	塽豐段	2146	1959	一般農業區	養殖用地	21.124
2897	屏東縣	佳冬鄉	塽豐段	2146	1967	一般農業區	養殖用地	203.725

「公告高雄市及屏東縣可優先推動漁業經營結合綠能之區位範圍」 - 屏東縣枋寮鄉(非海管)

項次	縣市	鄉鎮區	段名	地號	魚塭號	使用分區	使用地類別	魚塭面積(平方公尺)
1	屏東縣	枋寮鄉	海鷗段	595	2636	暫未編定	暫未編定	12.674
2	屏東縣	枋寮鄉	海鷗段	595	2635	暫未編定	暫未編定	44.5
3	屏東縣	枋寮鄉	海鷗段	595	2634	暫未編定	暫未編定	70.652
4	屏東縣	枋寮鄉	海鷗段	595	2645	暫未編定	暫未編定	34.591
5	屏東縣	枋寮鄉	海鷗段	595	2643	暫未編定	暫未編定	14.99
6	屏東縣	枋寮鄉	海鷗段	595	2642-3	暫未編定	暫未編定	1.723
7	屏東縣	枋寮鄉	海鷗段	595	2482	暫未編定	暫未編定	4.121
8	屏東縣	枋寮鄉	海鷗段	596	2643	暫未編定	暫未編定	34.901
9	屏東縣	枋寮鄉	海鷗段	596	2642	暫未編定	暫未編定	23.585
10	屏東縣	枋寮鄉	海鷗段	596	2642-1	暫未編定	暫未編定	3.96
11	屏東縣	枋寮鄉	海鷗段	596	2642-1	暫未編定	暫未編定	7.285
12	屏東縣	枋寮鄉	海鷗段	596	2642-3	暫未編定	暫未編定	10.02
13	屏東縣	枋寮鄉	海鷗段	596	2482	暫未編定	暫未編定	1.971
14	屏東縣	枋寮鄉	海鷗段	597	2635	一般農業區	墳墓用地	7.203
15	屏東縣	枋寮鄉	海鷗段	597	2635-1	一般農業區	墳墓用地	496.701
16	屏東縣	枋寮鄉	海鷗段	597	2635-1	一般農業區	墳墓用地	169.674
17	屏東縣	枋寮鄉	海鷗段	597	2643	一般農業區	墳墓用地	46.431
18	屏東縣	枋寮鄉	海鷗段	597	2645	一般農業區	墳墓用地	9.178
19	屏東縣	枋寮鄉	海鷗段	597	2642-1	一般農業區	墳墓用地	1437.574
20	屏東縣	枋寮鄉	海鷗段	597	2642-3	一般農業區	墳墓用地	0.427
21	屏東縣	枋寮鄉	海鷗段	598	2635-1	一般農業區	特定目的事業用地	3.411
22	屏東縣	枋寮鄉	海鷗段	238	2032-3	一般農業區	特定目的事業用地	138.237
23	屏東縣	枋寮鄉	海鷗段	238	2044-1	一般農業區	特定目的事業用地	21.818
24	屏東縣	枋寮鄉	海鷗段	512	2463	一般農業區	農牧用地	10.683
25	屏東縣	枋寮鄉	海鷗段	512	2469	一般農業區	農牧用地	0.001
26	屏東縣	枋寮鄉	北玄段	638	2052	一般農業區	交通用地	46.324
27	屏東縣	枋寮鄉	北玄段	638	2105	一般農業區	交通用地	18.372
28	屏東縣	枋寮鄉	北玄段	638	2104	一般農業區	交通用地	13.936
29	屏東縣	枋寮鄉	北玄段	639	2099	一般農業區	交通用地	8.734
30	屏東縣	枋寮鄉	北玄段	639	2078	一般農業區	交通用地	21.053
31	屏東縣	枋寮鄉	北玄段	640	2078	一般農業區	水利用地	3.365
32	屏東縣	枋寮鄉	北玄段	640	2051	一般農業區	水利用地	43.368
33	屏東縣	枋寮鄉	北玄段	640	2052	一般農業區	水利用地	131.258
34	屏東縣	枋寮鄉	北玄段	640	2051	一般農業區	水利用地	12.39
35	屏東縣	枋寮鄉	北玄段	640	2105	一般農業區	水利用地	16.756
36	屏東縣	枋寮鄉	北玄段	640	2104	一般農業區	水利用地	4.377
37	屏東縣	枋寮鄉	北玄段	641	2096	一般農業區	交通用地	0.95
38	屏東縣	枋寮鄉	北玄段	641	2098	一般農業區	交通用地	30.221
39	屏東縣	枋寮鄉	北玄段	641	2100-1	一般農業區	交通用地	4.008
40	屏東縣	枋寮鄉	北玄段	641	2099	一般農業區	交通用地	0.088
41	屏東縣	枋寮鄉	北玄段	642	2096	一般農業區	交通用地	0.533
42	屏東縣	枋寮鄉	北玄段	642	2096	一般農業區	交通用地	52.359
43	屏東縣	枋寮鄉	北玄段	643	2077	一般農業區	水利用地	6.228
44	屏東縣	枋寮鄉	北玄段	643	2139	一般農業區	水利用地	127.355
45	屏東縣	枋寮鄉	北玄段	643	2105	一般農業區	水利用地	0.139
46	屏東縣	枋寮鄉	北玄段	643	2147	一般農業區	水利用地	34.67
47	屏東縣	枋寮鄉	北玄段	643	2111	一般農業區	水利用地	0.002
48	屏東縣	枋寮鄉	北玄段	644	2111	一般農業區	交通用地	54.864
49	屏東縣	枋寮鄉	北玄段	644	2111	一般農業區	交通用地	0.045

50	屏東縣	枋寮鄉	新地段	1253	1599-1	一般農業區	農牧用地	24.504
51	屏東縣	枋寮鄉	新地段	1253	1599	一般農業區	農牧用地	12.28
52	屏東縣	枋寮鄉	北玄段	1046	2116	一般農業區	農牧用地	1747.869
53	屏東縣	枋寮鄉	北玄段	1046	2115	一般農業區	農牧用地	3.032
54	屏東縣	枋寮鄉	北玄段	1046	2164	一般農業區	農牧用地	34.646
55	屏東縣	枋寮鄉	北玄段	1046	2165	一般農業區	農牧用地	6.97
56	屏東縣	枋寮鄉	北玄段	1046	2167	一般農業區	農牧用地	75.808
57	屏東縣	枋寮鄉	北玄段	1047	2167	一般農業區	農牧用地	2.064
58	屏東縣	枋寮鄉	北玄段	1047	2167	一般農業區	農牧用地	4.016
59	屏東縣	枋寮鄉	北玄段	1047	2117	一般農業區	農牧用地	21.62
60	屏東縣	枋寮鄉	北玄段	1047	2117	一般農業區	農牧用地	2.488
61	屏東縣	枋寮鄉	北玄段	1047	2117	一般農業區	農牧用地	2.081
62	屏東縣	枋寮鄉	北玄段	645	2140	一般農業區	農牧用地	1439.411
63	屏東縣	枋寮鄉	北玄段	645	2139	一般農業區	農牧用地	308.912
64	屏東縣	枋寮鄉	北玄段	645	2141	一般農業區	農牧用地	1665.471
65	屏東縣	枋寮鄉	北玄段	645	2138	一般農業區	農牧用地	249.291
66	屏東縣	枋寮鄉	北玄段	645-1	2139	一般農業區	農牧用地	2733.946
67	屏東縣	枋寮鄉	北玄段	645-1	2142-1	一般農業區	農牧用地	943.129
68	屏東縣	枋寮鄉	北玄段	645-1	2142	一般農業區	農牧用地	1.944
69	屏東縣	枋寮鄉	北玄段	645-1	2142	一般農業區	農牧用地	5.017
70	屏東縣	枋寮鄉	北玄段	645-1	2138	一般農業區	農牧用地	0.011
71	屏東縣	枋寮鄉	北玄段	645-1	2138	一般農業區	農牧用地	0.004
72	屏東縣	枋寮鄉	北玄段	645-1	2160	一般農業區	農牧用地	1.063
73	屏東縣	枋寮鄉	北玄段	1018	1987	一般農業區	農牧用地	212.014
74	屏東縣	枋寮鄉	北玄段	1018	1984	一般農業區	農牧用地	26.302
75	屏東縣	枋寮鄉	北玄段	1018	2039	一般農業區	農牧用地	16.267
76	屏東縣	枋寮鄉	北玄段	1019	1987	一般農業區	農牧用地	28.166
77	屏東縣	枋寮鄉	北玄段	1019	1987-1	一般農業區	農牧用地	287.041
78	屏東縣	枋寮鄉	北玄段	1019	2039	一般農業區	農牧用地	531.05
79	屏東縣	枋寮鄉	新地段	1178	1014	一般農業區	交通用地	49.394
80	屏東縣	枋寮鄉	海鷗段	141	2469-1	一般農業區	農牧用地	0.149
81	屏東縣	枋寮鄉	海鷗段	141	2472	一般農業區	農牧用地	1219.28
82	屏東縣	枋寮鄉	海鷗段	141	2472-2	一般農業區	農牧用地	52.055
83	屏東縣	枋寮鄉	海鷗段	142	2472	一般農業區	農牧用地	654.203
84	屏東縣	枋寮鄉	海鷗段	142	2472-2	一般農業區	農牧用地	161.546
85	屏東縣	枋寮鄉	海鷗段	144	2466	暫未編定	暫未編定	46.862
86	屏東縣	枋寮鄉	海鷗段	144	2510	暫未編定	暫未編定	25.326
87	屏東縣	枋寮鄉	海鷗段	144	2517-1	暫未編定	暫未編定	9.428
88	屏東縣	枋寮鄉	海鷗段	144	2517	暫未編定	暫未編定	15.356
89	屏東縣	枋寮鄉	海鷗段	144	2517-1	暫未編定	暫未編定	13.669
90	屏東縣	枋寮鄉	海鷗段	144	2517	暫未編定	暫未編定	8.651
91	屏東縣	枋寮鄉	海鷗段	144	2517-1	暫未編定	暫未編定	33.884
92	屏東縣	枋寮鄉	新地段	774	1676	一般農業區	養殖用地	20.4
93	屏東縣	枋寮鄉	新地段	775	1677	一般農業區	農牧用地	404.374
94	屏東縣	枋寮鄉	北玄段	862	2102	一般農業區	農牧用地	23.15
95	屏東縣	枋寮鄉	北玄段	862	2101	一般農業區	農牧用地	2129.434
96	屏東縣	枋寮鄉	北玄段	862	2108	一般農業區	農牧用地	0.001
97	屏東縣	枋寮鄉	北玄段	863	2107	一般農業區	農牧用地	4.04
98	屏東縣	枋寮鄉	北玄段	863	2108	一般農業區	農牧用地	3828.162
99	屏東縣	枋寮鄉	北玄段	863	2109	一般農業區	農牧用地	1864.332
100	屏東縣	枋寮鄉	北玄段	863	2101	一般農業區	農牧用地	4.136

101	屏東縣	枋寮鄉	北玄段	863	2051	一般農業區	農牧用地	19.176
102	屏東縣	枋寮鄉	北玄段	863	2103	一般農業區	農牧用地	30.063
103	屏東縣	枋寮鄉	北玄段	864	2066	一般農業區	農牧用地	12.157
104	屏東縣	枋寮鄉	北玄段	864	2094	一般農業區	農牧用地	846.125
105	屏東縣	枋寮鄉	北玄段	864	2106	一般農業區	農牧用地	1583.04
106	屏東縣	枋寮鄉	北玄段	864	2107	一般農業區	農牧用地	2813.797
107	屏東縣	枋寮鄉	北玄段	864	2101	一般農業區	農牧用地	6.099
108	屏東縣	枋寮鄉	北玄段	864	2108	一般農業區	農牧用地	57.334
109	屏東縣	枋寮鄉	新地段	209	845	一般農業區	水利用地	209.745
110	屏東縣	枋寮鄉	新地段	212	828	一般農業區	農牧用地	8.536
111	屏東縣	枋寮鄉	新地段	213	828	一般農業區	農牧用地	588.732
112	屏東縣	枋寮鄉	新地段	214	828	一般農業區	水利用地	140.045
113	屏東縣	枋寮鄉	新地段	215	828	一般農業區	農牧用地	0.204
114	屏東縣	枋寮鄉	新地段	217	828	一般農業區	農牧用地	2725.365
115	屏東縣	枋寮鄉	新地段	217	827	一般農業區	農牧用地	2767.414
116	屏東縣	枋寮鄉	新地段	221	826	一般農業區	水利用地	100.28
117	屏東縣	枋寮鄉	新地段	221	826-1	一般農業區	水利用地	399.56
118	屏東縣	枋寮鄉	新地段	222	826	一般農業區	農牧用地	3425.279
119	屏東縣	枋寮鄉	新地段	222	828	一般農業區	農牧用地	149.778
120	屏東縣	枋寮鄉	新地段	222	827	一般農業區	農牧用地	12.241
121	屏東縣	枋寮鄉	新地段	222	826-2	一般農業區	農牧用地	328.231
122	屏東縣	枋寮鄉	新地段	222	827	一般農業區	農牧用地	10.934
123	屏東縣	枋寮鄉	新地段	222	826-2	一般農業區	農牧用地	4.806
124	屏東縣	枋寮鄉	新地段	222	825	一般農業區	農牧用地	2703.327
125	屏東縣	枋寮鄉	新地段	222	826-2	一般農業區	農牧用地	0.029
126	屏東縣	枋寮鄉	新地段	223	826-2	一般農業區	水利用地	618.19
127	屏東縣	枋寮鄉	新地段	223	825	一般農業區	水利用地	89.469
128	屏東縣	枋寮鄉	新地段	224	825	一般農業區	農牧用地	0.964
129	屏東縣	枋寮鄉	新地段	228	828	一般農業區	水利用地	140.612
130	屏東縣	枋寮鄉	新地段	228	827	一般農業區	水利用地	123.96
131	屏東縣	枋寮鄉	北玄段	865	2066	一般農業區	農牧用地	2141.595
132	屏東縣	枋寮鄉	北玄段	865	2094	一般農業區	農牧用地	1507.118
133	屏東縣	枋寮鄉	北玄段	865	2106	一般農業區	農牧用地	25.75
134	屏東縣	枋寮鄉	北玄段	866	2066	一般農業區	農牧用地	1740.484
135	屏東縣	枋寮鄉	海鷗段	523	2472	一般農業區	農牧用地	57.439
136	屏東縣	枋寮鄉	海鷗段	524	2472	一般農業區	農牧用地	0.274
137	屏東縣	枋寮鄉	海鷗段	524	2472-2	一般農業區	農牧用地	1.807
138	屏東縣	枋寮鄉	新地段	979	1042	一般農業區	農牧用地	9.629
139	屏東縣	枋寮鄉	新地段	979	1031	一般農業區	農牧用地	1552.805
140	屏東縣	枋寮鄉	新地段	979	1032	一般農業區	農牧用地	1417.829
141	屏東縣	枋寮鄉	新地段	979	609	一般農業區	農牧用地	1663.36
142	屏東縣	枋寮鄉	新地段	979-1	1031	一般農業區	農牧用地	568.612
143	屏東縣	枋寮鄉	新地段	979-1	1032	一般農業區	農牧用地	510.231
144	屏東縣	枋寮鄉	新地段	979-1	609	一般農業區	農牧用地	315.186
145	屏東縣	枋寮鄉	新地段	981	1031	一般農業區	農牧用地	1232.535
146	屏東縣	枋寮鄉	新地段	981	1030	一般農業區	農牧用地	4.947
147	屏東縣	枋寮鄉	新地段	981	1030-2	一般農業區	農牧用地	5.244
148	屏東縣	枋寮鄉	新地段	981	1032	一般農業區	農牧用地	885.639
149	屏東縣	枋寮鄉	新地段	981	609	一般農業區	農牧用地	1322.921
150	屏東縣	枋寮鄉	新地段	981	1030-6	一般農業區	農牧用地	0.047
151	屏東縣	枋寮鄉	新地段	981	1030-7	一般農業區	農牧用地	0.02



152	屏東縣	枋寮鄉	新地段	981	608	一般農業區	農牧用地	0.076
153	屏東縣	枋寮鄉	新地段	981	608-7	一般農業區	農牧用地	0.038
154	屏東縣	枋寮鄉	新地段	981	608-8	一般農業區	農牧用地	4.897
155	屏東縣	枋寮鄉	新地段	982	1030-8	一般農業區	農牧用地	52.276
156	屏東縣	枋寮鄉	新地段	982	1030-9	一般農業區	農牧用地	159.872
157	屏東縣	枋寮鄉	新地段	982	1030-1	一般農業區	農牧用地	153.01
158	屏東縣	枋寮鄉	新地段	982	608-1	一般農業區	農牧用地	33.311
159	屏東縣	枋寮鄉	新地段	982	1030-1	一般農業區	農牧用地	146.149
160	屏東縣	枋寮鄉	新地段	982	1028	一般農業區	農牧用地	1.411
161	屏東縣	枋寮鄉	新地段	982	608-2	一般農業區	農牧用地	124.609
162	屏東縣	枋寮鄉	新地段	982	1029	一般農業區	農牧用地	19.035
163	屏東縣	枋寮鄉	新地段	982	608-3	一般農業區	農牧用地	91.419
164	屏東縣	枋寮鄉	新地段	982	1030-1	一般農業區	農牧用地	139.286
165	屏東縣	枋寮鄉	新地段	982	608-4	一般農業區	農牧用地	91.42
166	屏東縣	枋寮鄉	新地段	982	608-6	一般農業區	農牧用地	129.035
167	屏東縣	枋寮鄉	新地段	982	1026	一般農業區	農牧用地	11.702
168	屏東縣	枋寮鄉	新地段	982	1030-1	一般農業區	農牧用地	132.425
169	屏東縣	枋寮鄉	新地段	982	608-7	一般農業區	農牧用地	130.472
170	屏東縣	枋寮鄉	新地段	982	608-5	一般農業區	農牧用地	60.791
171	屏東縣	枋寮鄉	新地段	982	1016-1	一般農業區	農牧用地	104.643
172	屏東縣	枋寮鄉	新地段	982	608-8	一般農業區	農牧用地	131.132
173	屏東縣	枋寮鄉	新地段	982	1016-2	一般農業區	農牧用地	157.376
174	屏東縣	枋寮鄉	新地段	982	1030-1	一般農業區	農牧用地	130.059
175	屏東縣	枋寮鄉	新地段	982	1016-3	一般農業區	農牧用地	161.057
176	屏東縣	枋寮鄉	新地段	982	1016-7	一般農業區	農牧用地	97.069
177	屏東縣	枋寮鄉	新地段	982	1016-4	一般農業區	農牧用地	80.438
178	屏東縣	枋寮鄉	新地段	982	1016-8	一般農業區	農牧用地	123.997
179	屏東縣	枋寮鄉	新地段	982	1016-9	一般農業區	農牧用地	139.406
180	屏東縣	枋寮鄉	新地段	982	1016-5	一般農業區	農牧用地	117.442
181	屏東縣	枋寮鄉	新地段	982	1016-6	一般農業區	農牧用地	122.651
182	屏東縣	枋寮鄉	新地段	982	1016-1	一般農業區	農牧用地	135.905
183	屏東縣	枋寮鄉	新地段	982	1016-1	一般農業區	農牧用地	132.402
184	屏東縣	枋寮鄉	新地段	982	1016-1	一般農業區	農牧用地	134.611
185	屏東縣	枋寮鄉	新地段	720	1700	一般農業區	交通用地	1.866
186	屏東縣	枋寮鄉	新地段	721	1700	一般農業區	交通用地	198.263
187	屏東縣	枋寮鄉	新地段	722	1700	一般農業區	交通用地	5.212
188	屏東縣	枋寮鄉	新地段	722	1700	一般農業區	交通用地	67.622
189	屏東縣	枋寮鄉	新地段	730	1690	鄉村區	乙種建築用地	0.053
190	屏東縣	枋寮鄉	新地段	731	1690	鄉村區	乙種建築用地	0.185
191	屏東縣	枋寮鄉	新地段	732	1690	鄉村區	乙種建築用地	0.324
192	屏東縣	枋寮鄉	新地段	733	1690	鄉村區	乙種建築用地	0.455
193	屏東縣	枋寮鄉	新地段	734	1690	鄉村區	乙種建築用地	0.599
194	屏東縣	枋寮鄉	新地段	735	1690	鄉村區	乙種建築用地	0.954
195	屏東縣	枋寮鄉	新地段	737	2203	一般農業區	農牧用地	634.058
196	屏東縣	枋寮鄉	新地段	737	1697-1	一般農業區	農牧用地	948.558
197	屏東縣	枋寮鄉	新地段	737	1697	一般農業區	農牧用地	1098.28
198	屏東縣	枋寮鄉	新地段	737	1696	一般農業區	農牧用地	306.446
199	屏東縣	枋寮鄉	海鷗段	536	2371-1	一般農業區	農牧用地	55.81
200	屏東縣	枋寮鄉	海鷗段	536	2371	一般農業區	農牧用地	798.012
201	屏東縣	枋寮鄉	海鷗段	536	2398-1	一般農業區	農牧用地	555.066
202	屏東縣	枋寮鄉	海鷗段	536	2399	一般農業區	農牧用地	48.827

203	屏東縣	枋寮鄉	海鷗段	536	2398	一般農業區	農牧用地	829.692
204	屏東縣	枋寮鄉	海鷗段	536	2399-2	一般農業區	農牧用地	45.324
205	屏東縣	枋寮鄉	海鷗段	536	2399-1	一般農業區	農牧用地	49.604
206	屏東縣	枋寮鄉	海鷗段	536	2395	一般農業區	農牧用地	1002.816
207	屏東縣	枋寮鄉	海鷗段	536	2396	一般農業區	農牧用地	1206.752
208	屏東縣	枋寮鄉	海鷗段	536	2406	一般農業區	農牧用地	793.459
209	屏東縣	枋寮鄉	海鷗段	536	2407	一般農業區	農牧用地	1161.872
210	屏東縣	枋寮鄉	海鷗段	536	2409	一般農業區	農牧用地	93.323
211	屏東縣	枋寮鄉	海鷗段	536	2408	一般農業區	農牧用地	1727.386
212	屏東縣	枋寮鄉	海鷗段	536	2409-2	一般農業區	農牧用地	15.496
213	屏東縣	枋寮鄉	海鷗段	537	2344	一般農業區	交通用地	124.362
214	屏東縣	枋寮鄉	海鷗段	537	2345	一般農業區	交通用地	0.51
215	屏東縣	枋寮鄉	海鷗段	537	2343	一般農業區	交通用地	238.813
216	屏東縣	枋寮鄉	海鷗段	537	2347	一般農業區	交通用地	1.566
217	屏東縣	枋寮鄉	海鷗段	538	2371-1	一般農業區	農牧用地	33.305
218	屏東縣	枋寮鄉	海鷗段	538	2371	一般農業區	農牧用地	1025.177
219	屏東縣	枋寮鄉	海鷗段	538	2393	一般農業區	農牧用地	0.484
220	屏東縣	枋寮鄉	海鷗段	538	2393	一般農業區	農牧用地	29.841
221	屏東縣	枋寮鄉	海鷗段	538	2398-1	一般農業區	農牧用地	777.902
222	屏東縣	枋寮鄉	海鷗段	538	2392	一般農業區	農牧用地	2.442
223	屏東縣	枋寮鄉	海鷗段	538	2398	一般農業區	農牧用地	746.409
224	屏東縣	枋寮鄉	海鷗段	539	2371-1	一般農業區	農牧用地	38.712
225	屏東縣	枋寮鄉	海鷗段	539	2371	一般農業區	農牧用地	545.012
226	屏東縣	枋寮鄉	海鷗段	539	2368	一般農業區	農牧用地	0.132
227	屏東縣	枋寮鄉	海鷗段	539	2398-1	一般農業區	農牧用地	98.102
228	屏東縣	枋寮鄉	海鷗段	540	2368	暫未編定	暫未編定	41.384
229	屏東縣	枋寮鄉	海鷗段	540	2368-1	暫未編定	暫未編定	0.815
230	屏東縣	枋寮鄉	海鷗段	541	2372	一般農業區	農牧用地	945.766
231	屏東縣	枋寮鄉	海鷗段	541	2371	一般農業區	農牧用地	70.32
232	屏東縣	枋寮鄉	海鷗段	541	2393	一般農業區	農牧用地	1069.023
233	屏東縣	枋寮鄉	海鷗段	541	2345	一般農業區	農牧用地	2.373
234	屏東縣	枋寮鄉	海鷗段	541	2392	一般農業區	農牧用地	177.016
235	屏東縣	枋寮鄉	海鷗段	541	2346	一般農業區	農牧用地	0.673
236	屏東縣	枋寮鄉	海鷗段	542	2346	一般農業區	農牧用地	8.597
237	屏東縣	枋寮鄉	海鷗段	542	2392	一般農業區	農牧用地	847.356
238	屏東縣	枋寮鄉	海鷗段	542	2398	一般農業區	農牧用地	0.352
239	屏東縣	枋寮鄉	海鷗段	542	2346	一般農業區	農牧用地	5.904
240	屏東縣	枋寮鄉	海鷗段	542	2394	一般農業區	農牧用地	1057.171
241	屏東縣	枋寮鄉	海鷗段	542	2270	一般農業區	農牧用地	89.96
242	屏東縣	枋寮鄉	海鷗段	543	2345	一般農業區	農牧用地	3556.074
243	屏東縣	枋寮鄉	海鷗段	543	2372	一般農業區	農牧用地	138.875
244	屏東縣	枋寮鄉	海鷗段	543	2344	一般農業區	農牧用地	1.857
245	屏東縣	枋寮鄉	海鷗段	543	2393	一般農業區	農牧用地	33.722
246	屏東縣	枋寮鄉	海鷗段	543	2343	一般農業區	農牧用地	129.019
247	屏東縣	枋寮鄉	海鷗段	543	2346	一般農業區	農牧用地	3570.125
248	屏東縣	枋寮鄉	海鷗段	543	2392	一般農業區	農牧用地	3.182
249	屏東縣	枋寮鄉	海鷗段	543	2347	一般農業區	農牧用地	78.864
250	屏東縣	枋寮鄉	海鷗段	543	2394	一般農業區	農牧用地	0.019
251	屏東縣	枋寮鄉	海鷗段	543	2347	一般農業區	農牧用地	39.732
252	屏東縣	枋寮鄉	海鷗段	543	2387	一般農業區	農牧用地	3392.294
253	屏東縣	枋寮鄉	海鷗段	543	2388	一般農業區	農牧用地	3.99

254	屏東縣	枋寮鄉	海鷗段	543	2388	一般農業區	農牧用地	3.149
255	屏東縣	枋寮鄉	海鷗段	543	2388	一般農業區	農牧用地	6.899
256	屏東縣	枋寮鄉	海鷗段	543	2388	一般農業區	農牧用地	0.091
257	屏東縣	枋寮鄉	海鷗段	543	2412	一般農業區	農牧用地	1625.506
258	屏東縣	枋寮鄉	海鷗段	543	2411	一般農業區	農牧用地	1685.091
259	屏東縣	枋寮鄉	海鷗段	543	2415	一般農業區	農牧用地	1852.012
260	屏東縣	枋寮鄉	海鷗段	543	2499	一般農業區	農牧用地	270.415
261	屏東縣	枋寮鄉	海鷗段	544	2532	一般農業區	水利用地	44.767
262	屏東縣	枋寮鄉	海鷗段	544	2590-1	一般農業區	水利用地	5.944
263	屏東縣	枋寮鄉	海鷗段	544	2590-1	一般農業區	水利用地	4.714
264	屏東縣	枋寮鄉	海鷗段	544	2238	一般農業區	水利用地	2.241
265	屏東縣	枋寮鄉	海鷗段	544	2238	一般農業區	水利用地	5.41
266	屏東縣	枋寮鄉	海鷗段	544	2327	一般農業區	水利用地	1.141
267	屏東縣	枋寮鄉	海鷗段	544	2327	一般農業區	水利用地	0.904
268	屏東縣	枋寮鄉	海鷗段	544	2327	一般農業區	水利用地	3.48
269	屏東縣	枋寮鄉	海鷗段	544	2329	一般農業區	水利用地	9.948
270	屏東縣	枋寮鄉	海鷗段	544	2329	一般農業區	水利用地	3.527
271	屏東縣	枋寮鄉	海鷗段	544	2333	一般農業區	水利用地	58.499
272	屏東縣	枋寮鄉	海鷗段	544	2333	一般農業區	水利用地	4.101
273	屏東縣	枋寮鄉	海鷗段	544	2345	一般農業區	水利用地	12.302
274	屏東縣	枋寮鄉	海鷗段	544	2372	一般農業區	水利用地	93.76
275	屏東縣	枋寮鄉	海鷗段	544	2371-1	一般農業區	水利用地	85.376
276	屏東縣	枋寮鄉	海鷗段	545	2398	一般農業區	農牧用地	488.746
277	屏東縣	枋寮鄉	海鷗段	545	2395	一般農業區	農牧用地	1051.922
278	屏東縣	枋寮鄉	海鷗段	545	2396	一般農業區	農牧用地	808.708
279	屏東縣	枋寮鄉	海鷗段	545	2270	一般農業區	農牧用地	30.126
280	屏東縣	枋寮鄉	海鷗段	545	2269	一般農業區	農牧用地	71.099
281	屏東縣	枋寮鄉	海鷗段	546	2333	一般農業區	農牧用地	24.839
282	屏東縣	枋寮鄉	海鷗段	546	2344	一般農業區	農牧用地	2163.109
283	屏東縣	枋寮鄉	海鷗段	546	2334	一般農業區	農牧用地	32.357
284	屏東縣	枋寮鄉	海鷗段	546	2335	一般農業區	農牧用地	49.37
285	屏東縣	枋寮鄉	海鷗段	546	2343	一般農業區	農牧用地	2004.918
286	屏東縣	枋寮鄉	海鷗段	546	2336	一般農業區	農牧用地	11.73
287	屏東縣	枋寮鄉	海鷗段	546	2338	一般農業區	農牧用地	35.304
288	屏東縣	枋寮鄉	海鷗段	546	2337	一般農業區	農牧用地	24.731
289	屏東縣	枋寮鄉	海鷗段	547	2333	一般農業區	農牧用地	1551.961
290	屏東縣	枋寮鄉	海鷗段	547	2334	一般農業區	農牧用地	1800.75
291	屏東縣	枋寮鄉	新地段	621	1446	一般農業區	農牧用地	1094.947
292	屏東縣	枋寮鄉	新地段	621	1701	一般農業區	農牧用地	3.647
293	屏東縣	枋寮鄉	新地段	622	1446	鄉村區	乙種建築用地	1.362
294	屏東縣	枋寮鄉	新地段	624	1701	一般農業區	農牧用地	775.043
295	屏東縣	枋寮鄉	新地段	624	1700	一般農業區	農牧用地	242.629
296	屏東縣	枋寮鄉	新地段	625	1701	鄉村區	乙種建築用地	131.204
297	屏東縣	枋寮鄉	新地段	625	1700	鄉村區	乙種建築用地	37.712
298	屏東縣	枋寮鄉	新地段	626	1701	一般農業區	農牧用地	64.191
299	屏東縣	枋寮鄉	新地段	626	1700	一般農業區	農牧用地	689.227
300	屏東縣	枋寮鄉	北玄段	867	1987	一般農業區	農牧用地	101.601
301	屏東縣	枋寮鄉	北玄段	867	2066	一般農業區	農牧用地	47.595
302	屏東縣	枋寮鄉	北玄段	868	2065	一般農業區	水利用地	34.992
303	屏東縣	枋寮鄉	北玄段	868	2066	一般農業區	水利用地	51.854
304	屏東縣	枋寮鄉	北玄段	868	1987	一般農業區	水利用地	140.982

305	屏東縣	枋寮鄉	南山段	7	822	一般農業區	水利用地	374.735
306	屏東縣	枋寮鄉	南山段	7	823	一般農業區	水利用地	306.356
307	屏東縣	枋寮鄉	南山段	8	822	一般農業區	農牧用地	735.312
308	屏東縣	枋寮鄉	南山段	8	823	一般農業區	農牧用地	855.717
309	屏東縣	枋寮鄉	南山段	10	821	一般農業區	農牧用地	455.759
310	屏東縣	枋寮鄉	南山段	2	820-1	暫未編定	暫未編定	55.716
311	屏東縣	枋寮鄉	南山段	2	577	暫未編定	暫未編定	84.814
312	屏東縣	枋寮鄉	新地段	795	1579	一般農業區	墳墓用地	4.955
313	屏東縣	枋寮鄉	新地段	795	1607	一般農業區	墳墓用地	0.367
314	屏東縣	枋寮鄉	新地段	1111	1082	一般農業區	水利用地	7.435
315	屏東縣	枋寮鄉	新地段	1111	1082	一般農業區	水利用地	1.569
316	屏東縣	枋寮鄉	新地段	1111	1076	一般農業區	水利用地	6.775
317	屏東縣	枋寮鄉	新地段	797	1607	一般農業區	水利用地	2.806
318	屏東縣	枋寮鄉	新地段	797	1581	一般農業區	水利用地	153.445
319	屏東縣	枋寮鄉	新地段	798	1577	一般農業區	農牧用地	1301.456
320	屏東縣	枋寮鄉	新地段	798	1577-1	一般農業區	農牧用地	1184.156
321	屏東縣	枋寮鄉	新地段	798	1576	一般農業區	農牧用地	914.213
322	屏東縣	枋寮鄉	新地段	798	1577-2	一般農業區	農牧用地	25.644
323	屏東縣	枋寮鄉	新地段	799	1608	一般農業區	農牧用地	1292.558
324	屏東縣	枋寮鄉	新地段	799	1581	一般農業區	農牧用地	469.836
325	屏東縣	枋寮鄉	新地段	800	1581	一般農業區	農牧用地	897.646
326	屏東縣	枋寮鄉	新地段	801	1608	一般農業區	農牧用地	208.509
327	屏東縣	枋寮鄉	新地段	802	1581	一般農業區	農牧用地	1539.239
328	屏東縣	枋寮鄉	新地段	802	1608	一般農業區	農牧用地	213.727
329	屏東縣	枋寮鄉	新地段	802	1580	一般農業區	農牧用地	248.899
330	屏東縣	枋寮鄉	新地段	803	1576	一般農業區	農牧用地	197.283
331	屏東縣	枋寮鄉	新地段	803	1576-1	一般農業區	農牧用地	1071.295
332	屏東縣	枋寮鄉	新地段	803	1577-1	一般農業區	農牧用地	383.41
333	屏東縣	枋寮鄉	新地段	803	1577-2	一般農業區	農牧用地	549.996
334	屏東縣	枋寮鄉	新地段	803	1577-3	一般農業區	農牧用地	676.123
335	屏東縣	枋寮鄉	新地段	803	1577-4	一般農業區	農牧用地	559.576
336	屏東縣	枋寮鄉	新地段	803	1571-1	一般農業區	農牧用地	634.515
337	屏東縣	枋寮鄉	新地段	803	1571	一般農業區	農牧用地	560.749
338	屏東縣	枋寮鄉	新地段	803	1571-2	一般農業區	農牧用地	2.851
339	屏東縣	枋寮鄉	新地段	804	1588-1	一般農業區	農牧用地	0.28
340	屏東縣	枋寮鄉	新地段	805	1608	一般農業區	墳墓用地	0.249
341	屏東縣	枋寮鄉	新地段	805	1608	一般農業區	墳墓用地	64.492
342	屏東縣	枋寮鄉	新地段	805	1609	一般農業區	墳墓用地	694.721
343	屏東縣	枋寮鄉	新地段	805	1581	一般農業區	墳墓用地	36.978
344	屏東縣	枋寮鄉	新地段	805	1609-1	一般農業區	墳墓用地	3.676
345	屏東縣	枋寮鄉	新地段	805	1580	一般農業區	墳墓用地	27.35
346	屏東縣	枋寮鄉	新地段	805	1609-1	一般農業區	墳墓用地	16.872
347	屏東縣	枋寮鄉	新地段	805	1587	一般農業區	墳墓用地	169.163
348	屏東縣	枋寮鄉	新地段	805	1588	一般農業區	墳墓用地	386.582
349	屏東縣	枋寮鄉	新地段	805	1588-1	一般農業區	墳墓用地	5.509
350	屏東縣	枋寮鄉	新地段	805	1590	一般農業區	墳墓用地	685.071
351	屏東縣	枋寮鄉	新地段	428	1361	一般農業區	水利用地	286.274
352	屏東縣	枋寮鄉	新地段	428	1368	一般農業區	水利用地	75.978
353	屏東縣	枋寮鄉	新地段	429	1361	一般農業區	農牧用地	111.235
354	屏東縣	枋寮鄉	新地段	429	1377	一般農業區	農牧用地	9.08
355	屏東縣	枋寮鄉	新地段	429	1377	一般農業區	農牧用地	336.4

356	屏東縣	枋寮鄉	新地段	429	1361	一般農業區	農牧用地	0.898
357	屏東縣	枋寮鄉	新地段	429	1378	一般農業區	農牧用地	110.201
358	屏東縣	枋寮鄉	新地段	589	1433	一般農業區	農牧用地	3.865
359	屏東縣	枋寮鄉	新地段	738	2204	一般農業區	水利用地	411.54
360	屏東縣	枋寮鄉	新地段	738	2203-1	一般農業區	水利用地	356.554
361	屏東縣	枋寮鄉	新地段	738	1697-1	一般農業區	水利用地	33.086
362	屏東縣	枋寮鄉	新地段	738	2203	一般農業區	水利用地	98.011
363	屏東縣	枋寮鄉	新地段	739	2204	一般農業區	農牧用地	201.064
364	屏東縣	枋寮鄉	新地段	739	2203-1	一般農業區	農牧用地	630.544
365	屏東縣	枋寮鄉	新地段	739	2203	一般農業區	農牧用地	1267.41
366	屏東縣	枋寮鄉	新地段	739	1697-1	一般農業區	農牧用地	553.231
367	屏東縣	枋寮鄉	新地段	739	1697	一般農業區	農牧用地	418.465
368	屏東縣	枋寮鄉	新地段	739	1698-1	一般農業區	農牧用地	696.253
369	屏東縣	枋寮鄉	新地段	739	1698	一般農業區	農牧用地	213.16
370	屏東縣	枋寮鄉	北玄段	160	1336	一般農業區	農牧用地	4791.461
371	屏東縣	枋寮鄉	新地段	544	1476	一般農業區	農牧用地	502.711
372	屏東縣	枋寮鄉	新地段	545	1476	一般農業區	水利用地	4.779
373	屏東縣	枋寮鄉	新地段	545	1523-1	一般農業區	水利用地	52.117
374	屏東縣	枋寮鄉	新地段	545	1476	一般農業區	水利用地	8.458
375	屏東縣	枋寮鄉	新地段	546	1523-1	一般農業區	農牧用地	698.863
376	屏東縣	枋寮鄉	新地段	546	1523	一般農業區	農牧用地	1203.18
377	屏東縣	枋寮鄉	新地段	546	1525	一般農業區	農牧用地	9.436
378	屏東縣	枋寮鄉	新地段	547	1476	一般農業區	水利用地	606.742
379	屏東縣	枋寮鄉	新地段	547	1523-1	一般農業區	水利用地	121.035
380	屏東縣	枋寮鄉	新地段	547	1523	一般農業區	水利用地	193.689
381	屏東縣	枋寮鄉	新地段	547	1477	一般農業區	水利用地	244.404
382	屏東縣	枋寮鄉	新地段	547	1481	一般農業區	水利用地	2.539
383	屏東縣	枋寮鄉	新地段	547	1478	一般農業區	水利用地	0.414
384	屏東縣	枋寮鄉	新地段	548	1476	一般農業區	農牧用地	21.441
385	屏東縣	枋寮鄉	新地段	548	1477	一般農業區	農牧用地	1919.254
386	屏東縣	枋寮鄉	新地段	548	1476	一般農業區	農牧用地	17.625
387	屏東縣	枋寮鄉	新地段	548	1481	一般農業區	農牧用地	5.081
388	屏東縣	枋寮鄉	新地段	549	1523	一般農業區	農牧用地	233.967
389	屏東縣	枋寮鄉	新地段	549	1524	一般農業區	農牧用地	191.367
390	屏東縣	枋寮鄉	新地段	550	1523	一般農業區	農牧用地	23.084
391	屏東縣	枋寮鄉	新地段	550	1525	一般農業區	農牧用地	287.052
392	屏東縣	枋寮鄉	新地段	550	1524	一般農業區	農牧用地	30.608
393	屏東縣	枋寮鄉	北玄段	1030	1992	暫未編定	暫未編定	14.513
394	屏東縣	枋寮鄉	北玄段	1030	1993	暫未編定	暫未編定	7.81
395	屏東縣	枋寮鄉	北玄段	1030	1994	暫未編定	暫未編定	15.566
396	屏東縣	枋寮鄉	北玄段	1030	1994	暫未編定	暫未編定	0.776
397	屏東縣	枋寮鄉	北玄段	1030	2113	暫未編定	暫未編定	169.986
398	屏東縣	枋寮鄉	北玄段	1031	1994	一般農業區	水利用地	5.937
399	屏東縣	枋寮鄉	北玄段	1031	2113	一般農業區	水利用地	174.458
400	屏東縣	枋寮鄉	北玄段	1032	2111	一般農業區	水利用地	9.526
401	屏東縣	枋寮鄉	北玄段	1032	2112	一般農業區	水利用地	26.789
402	屏東縣	枋寮鄉	北玄段	1033	1992	一般農業區	農牧用地	252.175
403	屏東縣	枋寮鄉	北玄段	1033	1993	一般農業區	農牧用地	1437.864
404	屏東縣	枋寮鄉	北玄段	628-1	1426	一般農業區	農牧用地	16.038
405	屏東縣	枋寮鄉	北玄段	628-1	1427	一般農業區	農牧用地	3869.355
406	屏東縣	枋寮鄉	北玄段	628-1	2183	一般農業區	農牧用地	219.221

407	屏東縣	枋寮鄉	北玄段	628-1	2182	一般農業區	農牧用地	195.233
408	屏東縣	枋寮鄉	北玄段	628-1	2182-1	一般農業區	農牧用地	172.032
409	屏東縣	枋寮鄉	北玄段	629	2075	一般農業區	農牧用地	109.959
410	屏東縣	枋寮鄉	北玄段	629	2137	一般農業區	農牧用地	3031.291
411	屏東縣	枋寮鄉	北玄段	629	2135	一般農業區	農牧用地	13.796
412	屏東縣	枋寮鄉	北玄段	629	2135	一般農業區	農牧用地	1.465
413	屏東縣	枋寮鄉	北玄段	629	2134	一般農業區	農牧用地	220.883
414	屏東縣	枋寮鄉	北玄段	646	2052	一般農業區	農牧用地	305.877
415	屏東縣	枋寮鄉	北玄段	646	2105	一般農業區	農牧用地	2970.927
416	屏東縣	枋寮鄉	北玄段	646	2104	一般農業區	農牧用地	2021.091
417	屏東縣	枋寮鄉	北玄段	646	2111	一般農業區	農牧用地	41.328
418	屏東縣	枋寮鄉	北玄段	646	2139	一般農業區	農牧用地	12.17
419	屏東縣	枋寮鄉	北玄段	646	2139	一般農業區	農牧用地	4.437
420	屏東縣	枋寮鄉	北玄段	646	2147	一般農業區	農牧用地	6.262
421	屏東縣	枋寮鄉	北玄段	647	2077	一般農業區	農牧用地	2883.412
422	屏東縣	枋寮鄉	北玄段	647	2074	一般農業區	農牧用地	61.691
423	屏東縣	枋寮鄉	北玄段	648	2052	一般農業區	農牧用地	744.582
424	屏東縣	枋寮鄉	北玄段	648	2105	一般農業區	農牧用地	12.908
425	屏東縣	枋寮鄉	北玄段	273	1381-5	一般農業區	農牧用地	28.373
426	屏東縣	枋寮鄉	北玄段	273	1428	一般農業區	農牧用地	3240.164
427	屏東縣	枋寮鄉	北玄段	273	1427	一般農業區	農牧用地	28.254
428	屏東縣	枋寮鄉	北玄段	273	1427	一般農業區	農牧用地	216.805
429	屏東縣	枋寮鄉	北玄段	273-1	1428-1	一般農業區	農牧用地	3069.664
430	屏東縣	枋寮鄉	北玄段	273-1	1381-5	一般農業區	農牧用地	148.461
431	屏東縣	枋寮鄉	北玄段	275	1387	一般農業區	農牧用地	2393.85
432	屏東縣	枋寮鄉	北玄段	275	1389	一般農業區	農牧用地	85.277
433	屏東縣	枋寮鄉	北玄段	275	1381	一般農業區	農牧用地	0.092
434	屏東縣	枋寮鄉	北玄段	275	1388	一般農業區	農牧用地	1494.892
435	屏東縣	枋寮鄉	北玄段	275	1381-5	一般農業區	農牧用地	16.828
436	屏東縣	枋寮鄉	北玄段	275	1426	一般農業區	農牧用地	10.498
437	屏東縣	枋寮鄉	北玄段	276	1381-6	一般農業區	農牧用地	1.034
438	屏東縣	枋寮鄉	北玄段	276	1381-1	一般農業區	農牧用地	163.862
439	屏東縣	枋寮鄉	北玄段	276	1381	一般農業區	農牧用地	337.307
440	屏東縣	枋寮鄉	北玄段	277	1381-2	一般農業區	農牧用地	1775.955
441	屏東縣	枋寮鄉	北玄段	277	1381-6	一般農業區	農牧用地	1925.942
442	屏東縣	枋寮鄉	北玄段	277	1381-1	一般農業區	農牧用地	3.144
443	屏東縣	枋寮鄉	北玄段	278	1362	一般農業區	農牧用地	2371.729
444	屏東縣	枋寮鄉	北玄段	278	1363	一般農業區	農牧用地	1997.732
445	屏東縣	枋寮鄉	北玄段	279	1355-1	一般農業區	農牧用地	1141.067
446	屏東縣	枋寮鄉	北玄段	279	1355	一般農業區	農牧用地	1417.755
447	屏東縣	枋寮鄉	北玄段	279	1364	一般農業區	農牧用地	1511.208
448	屏東縣	枋寮鄉	北玄段	279	1362	一般農業區	農牧用地	0.716
449	屏東縣	枋寮鄉	北玄段	280	1353	一般農業區	農牧用地	1553.389
450	屏東縣	枋寮鄉	北玄段	280	1354	一般農業區	農牧用地	2301.952
451	屏東縣	枋寮鄉	北玄段	280	1355	一般農業區	農牧用地	5.426
452	屏東縣	枋寮鄉	北玄段	282	1391	一般農業區	農牧用地	4355.985
453	屏東縣	枋寮鄉	北玄段	282	2073	一般農業區	農牧用地	2685.805
454	屏東縣	枋寮鄉	北玄段	282	2074	一般農業區	農牧用地	43.535
455	屏東縣	枋寮鄉	北玄段	282	2075	一般農業區	農牧用地	0.094
456	屏東縣	枋寮鄉	北玄段	282-1	1353-1	一般農業區	農牧用地	3246.563
457	屏東縣	枋寮鄉	北玄段	282-1	1383	一般農業區	農牧用地	16.999

458	屏東縣	枋寮鄉	北玄段	282-1	1353-2	一般農業區	農牧用地	2709.86
459	屏東縣	枋寮鄉	北玄段	282-1	1390	一般農業區	農牧用地	1620.205
460	屏東縣	枋寮鄉	北玄段	855	2111	一般農業區	水利用地	2.431
461	屏東縣	枋寮鄉	北玄段	855	2147	一般農業區	水利用地	0.107
462	屏東縣	枋寮鄉	北玄段	855	2147	一般農業區	水利用地	26.338
463	屏東縣	枋寮鄉	北玄段	855	2149	一般農業區	水利用地	23.801
464	屏東縣	枋寮鄉	北玄段	855	2112	一般農業區	水利用地	34.398
465	屏東縣	枋寮鄉	北玄段	855	2133	一般農業區	水利用地	8.681
466	屏東縣	枋寮鄉	北玄段	855	2153	一般農業區	水利用地	5.784
467	屏東縣	枋寮鄉	北玄段	856	2153	一般農業區	農牧用地	378.091
468	屏東縣	枋寮鄉	北玄段	856	2153-1	一般農業區	農牧用地	403.871
469	屏東縣	枋寮鄉	北玄段	856	2155-1	一般農業區	農牧用地	698.313
470	屏東縣	枋寮鄉	北玄段	856	2155	一般農業區	農牧用地	253.643
471	屏東縣	枋寮鄉	北玄段	856	2156-1	一般農業區	農牧用地	664.377
472	屏東縣	枋寮鄉	北玄段	856	2152	一般農業區	農牧用地	1.164
473	屏東縣	枋寮鄉	北玄段	856	2156	一般農業區	農牧用地	645.794
474	屏東縣	枋寮鄉	北玄段	856	2114-3	一般農業區	農牧用地	41.012
475	屏東縣	枋寮鄉	北玄段	856	2162	一般農業區	農牧用地	9.339
476	屏東縣	枋寮鄉	北玄段	856	2114-4	一般農業區	農牧用地	18.652
477	屏東縣	枋寮鄉	北玄段	856	2163	一般農業區	農牧用地	955.822
478	屏東縣	枋寮鄉	北玄段	856	2162	一般農業區	農牧用地	14.964
479	屏東縣	枋寮鄉	北玄段	856	2165	一般農業區	農牧用地	275.086
480	屏東縣	枋寮鄉	北玄段	856	2166-2	一般農業區	農牧用地	620.205
481	屏東縣	枋寮鄉	北玄段	856	2166-1	一般農業區	農牧用地	261.747
482	屏東縣	枋寮鄉	北玄段	856	2166	一般農業區	農牧用地	399.828
483	屏東縣	枋寮鄉	北玄段	856	2132	一般農業區	農牧用地	352.356
484	屏東縣	枋寮鄉	北玄段	856	2162	一般農業區	農牧用地	0.015
485	屏東縣	枋寮鄉	北玄段	856	2132-1	一般農業區	農牧用地	242.397
486	屏東縣	枋寮鄉	北玄段	857	2111	一般農業區	農牧用地	3651.355
487	屏東縣	枋寮鄉	北玄段	857	2112	一般農業區	農牧用地	3300.452
488	屏東縣	枋寮鄉	北玄段	857	2157	一般農業區	農牧用地	174.471
489	屏東縣	枋寮鄉	北玄段	857	2147	一般農業區	農牧用地	58.131
490	屏東縣	枋寮鄉	北玄段	857	2133-1	一般農業區	農牧用地	232.279
491	屏東縣	枋寮鄉	北玄段	857	2149	一般農業區	農牧用地	0.109
492	屏東縣	枋寮鄉	北玄段	857	2133	一般農業區	農牧用地	257.61
493	屏東縣	枋寮鄉	北玄段	873	1981-1	一般農業區	水利用地	24.391
494	屏東縣	枋寮鄉	北玄段	873	2055-1	一般農業區	水利用地	155.826
495	屏東縣	枋寮鄉	北玄段	873	2065	一般農業區	水利用地	46.906
496	屏東縣	枋寮鄉	北玄段	874	1971	一般農業區	水利用地	130.487
497	屏東縣	枋寮鄉	北玄段	874	1971	一般農業區	水利用地	0.639
498	屏東縣	枋寮鄉	北玄段	874	1981-1	一般農業區	水利用地	79.109
499	屏東縣	枋寮鄉	北玄段	874	1981-1	一般農業區	水利用地	0.27
500	屏東縣	枋寮鄉	北玄段	874	1851	一般農業區	水利用地	0.493
501	屏東縣	枋寮鄉	北玄段	874	1981-1	一般農業區	水利用地	103.4
502	屏東縣	枋寮鄉	北玄段	875	1971	一般農業區	水利用地	26.103
503	屏東縣	枋寮鄉	北玄段	875	1975	一般農業區	水利用地	357.875
504	屏東縣	枋寮鄉	北玄段	875	1981-1	一般農業區	水利用地	3.748
505	屏東縣	枋寮鄉	北玄段	875	1981-1	一般農業區	水利用地	8.616
506	屏東縣	枋寮鄉	北玄段	875	2055	一般農業區	水利用地	111.932
507	屏東縣	枋寮鄉	北玄段	879	1981-1	一般農業區	農牧用地	1852.843
508	屏東縣	枋寮鄉	北玄段	879	1971	一般農業區	農牧用地	0.266

509	屏東縣	枋寮鄉	北玄段	879	2055-1	一般農業區	農牧用地	646.578
510	屏東縣	枋寮鄉	北玄段	879	2065	一般農業區	農牧用地	149.368
511	屏東縣	枋寮鄉	新地段	740	1690	一般農業區	農牧用地	2149.64
512	屏東縣	枋寮鄉	新地段	740	1692	一般農業區	農牧用地	588.216
513	屏東縣	枋寮鄉	新地段	740	1691	一般農業區	農牧用地	151.447
514	屏東縣	枋寮鄉	新地段	751	1692	一般農業區	交通用地	48.056
515	屏東縣	枋寮鄉	新地段	752	1692	一般農業區	農牧用地	499.949
516	屏東縣	枋寮鄉	新地段	753	1699	一般農業區	水利用地	116.629
517	屏東縣	枋寮鄉	新地段	753	1690	一般農業區	水利用地	548.382
518	屏東縣	枋寮鄉	新地段	753	1697-1	一般農業區	水利用地	240.657
519	屏東縣	枋寮鄉	新地段	753	1697	一般農業區	水利用地	45.572
520	屏東縣	枋寮鄉	新地段	753	1691	一般農業區	水利用地	965.536
521	屏東縣	枋寮鄉	新地段	753	1692	一般農業區	水利用地	5.311
522	屏東縣	枋寮鄉	新地段	1275	1172	一般農業區	農牧用地	2337.003
523	屏東縣	枋寮鄉	新地段	1275	1171	一般農業區	農牧用地	1432.669
524	屏東縣	枋寮鄉	新地段	1275	1173	一般農業區	農牧用地	26.47
525	屏東縣	枋寮鄉	新地段	1276	1172	一般農業區	農牧用地	1322.274
526	屏東縣	枋寮鄉	北玄段	253	1312	一般農業區	農牧用地	2919.464
527	屏東縣	枋寮鄉	北玄段	253	1322-1	一般農業區	農牧用地	22.598
528	屏東縣	枋寮鄉	北玄段	253	1314	一般農業區	農牧用地	2847.25
529	屏東縣	枋寮鄉	北玄段	253	1313	一般農業區	農牧用地	2504.583
530	屏東縣	枋寮鄉	北玄段	253	1322-1	一般農業區	農牧用地	0.954
531	屏東縣	枋寮鄉	北玄段	64	845	一般農業區	農牧用地	50.798
532	屏東縣	枋寮鄉	新地段	807	1580	一般農業區	水利用地	288.421
533	屏東縣	枋寮鄉	新地段	807	1571-1	一般農業區	水利用地	452.793
534	屏東縣	枋寮鄉	新地段	807	1609	一般農業區	水利用地	63.199
535	屏東縣	枋寮鄉	新地段	807	1609-1	一般農業區	水利用地	217.504
536	屏東縣	枋寮鄉	新地段	807	1587	一般農業區	水利用地	594.7
537	屏東縣	枋寮鄉	新地段	807	1588	一般農業區	水利用地	662.566
538	屏東縣	枋寮鄉	新地段	828	1689	一般農業區	農牧用地	54.404
539	屏東縣	枋寮鄉	新地段	828	1688	一般農業區	農牧用地	500.521
540	屏東縣	枋寮鄉	新地段	828	1673	一般農業區	農牧用地	290.035
541	屏東縣	枋寮鄉	新地段	830	1690	一般農業區	交通用地	9.668
542	屏東縣	枋寮鄉	新地段	830	1688	一般農業區	交通用地	0.573
543	屏東縣	枋寮鄉	新地段	831	1688	一般農業區	交通用地	0.097
544	屏東縣	枋寮鄉	新地段	833	1687	一般農業區	農牧用地	13.249
545	屏東縣	枋寮鄉	新地段	833	1686	一般農業區	農牧用地	930.223
546	屏東縣	枋寮鄉	新地段	833	1689	一般農業區	農牧用地	5.658
547	屏東縣	枋寮鄉	新地段	833	1688	一般農業區	農牧用地	20.783
548	屏東縣	枋寮鄉	新地段	834	1689	一般農業區	農牧用地	239.211
549	屏東縣	枋寮鄉	新地段	834	1688	一般農業區	農牧用地	2935.412
550	屏東縣	枋寮鄉	新地段	834	1686	一般農業區	農牧用地	2.049
551	屏東縣	枋寮鄉	新地段	834	1687	一般農業區	農牧用地	1.754
552	屏東縣	枋寮鄉	新地段	836	1687	一般農業區	農牧用地	2507.648
553	屏東縣	枋寮鄉	新地段	836	1686	一般農業區	農牧用地	6.291
554	屏東縣	枋寮鄉	新地段	836	1688	一般農業區	農牧用地	2.821
555	屏東縣	枋寮鄉	新地段	838	1670	一般農業區	農牧用地	1292.517
556	屏東縣	枋寮鄉	新地段	838	1687	一般農業區	農牧用地	23.077
557	屏東縣	枋寮鄉	新地段	838	1670-1	一般農業區	農牧用地	1134.098
558	屏東縣	枋寮鄉	新地段	838	1669	一般農業區	農牧用地	0.106
559	屏東縣	枋寮鄉	新地段	838	1643	一般農業區	農牧用地	0.386



560	屏東縣	枋寮鄉	新地段	840	1656	一般農業區	農牧用地	741.63
561	屏東縣	枋寮鄉	新地段	841	1668	一般農業區	農牧用地	556.722
562	屏東縣	枋寮鄉	新地段	841	1668-1	一般農業區	農牧用地	588.292
563	屏東縣	枋寮鄉	新地段	841	1656	一般農業區	農牧用地	16.802
564	屏東縣	枋寮鄉	新地段	841	1658-1	一般農業區	農牧用地	239.088
565	屏東縣	枋寮鄉	新地段	841	1658	一般農業區	農牧用地	239.102
566	屏東縣	枋寮鄉	新地段	841	1657	一般農業區	農牧用地	129.693
567	屏東縣	枋寮鄉	新地段	841	1659	一般農業區	農牧用地	237.312
568	屏東縣	枋寮鄉	新地段	841	1660	一般農業區	農牧用地	226.991
569	屏東縣	枋寮鄉	新地段	841	1661	一般農業區	農牧用地	230.982
570	屏東縣	枋寮鄉	新地段	842	1669	一般農業區	農牧用地	669.939
571	屏東縣	枋寮鄉	新地段	842	1669-1	一般農業區	農牧用地	599.608
572	屏東縣	枋寮鄉	新地段	842	1662	一般農業區	農牧用地	223.817
573	屏東縣	枋寮鄉	新地段	842	1659	一般農業區	農牧用地	0.047
574	屏東縣	枋寮鄉	新地段	842	1663	一般農業區	農牧用地	216.359
575	屏東縣	枋寮鄉	新地段	842	1661	一般農業區	農牧用地	0.349
576	屏東縣	枋寮鄉	新地段	842	1664	一般農業區	農牧用地	223.845
577	屏東縣	枋寮鄉	新地段	842	1665	一般農業區	農牧用地	226.68
578	屏東縣	枋寮鄉	新地段	842	1643	一般農業區	農牧用地	33.517
579	屏東縣	枋寮鄉	新地段	842	1666	一般農業區	農牧用地	234.842
580	屏東縣	枋寮鄉	新地段	842	1667	一般農業區	農牧用地	282.015
581	屏東縣	枋寮鄉	新地段	842	1643-2	一般農業區	農牧用地	54.435
582	屏東縣	枋寮鄉	新地段	842	1643-1	一般農業區	農牧用地	15.233
583	屏東縣	枋寮鄉	新地段	843	1643	一般農業區	農牧用地	1075.739
584	屏東縣	枋寮鄉	新地段	843	1643-2	一般農業區	農牧用地	934.498
585	屏東縣	枋寮鄉	新地段	843	1643-1	一般農業區	農牧用地	0.372
586	屏東縣	枋寮鄉	新地段	843	1642-1	一般農業區	農牧用地	19.493
587	屏東縣	枋寮鄉	新地段	843	1642	一般農業區	農牧用地	27.584
588	屏東縣	枋寮鄉	新地段	843	1639-1	一般農業區	農牧用地	11.954
589	屏東縣	枋寮鄉	新地段	843-1	1643-1	一般農業區	農牧用地	1069.693
590	屏東縣	枋寮鄉	新地段	843-1	1667	一般農業區	農牧用地	1.841
591	屏東縣	枋寮鄉	新地段	843-1	1639-1	一般農業區	農牧用地	9.84
592	屏東縣	枋寮鄉	新地段	843-1	1639	一般農業區	農牧用地	19.009
593	屏東縣	枋寮鄉	新地段	853	1653	一般農業區	農牧用地	2538.611
594	屏東縣	枋寮鄉	新地段	853	1654	一般農業區	農牧用地	18.15
595	屏東縣	枋寮鄉	新地段	854	1654	一般農業區	農牧用地	2441.928
596	屏東縣	枋寮鄉	新地段	855	1646	一般農業區	農牧用地	2269.254
597	屏東縣	枋寮鄉	新地段	855	1652	一般農業區	農牧用地	62.849
598	屏東縣	枋寮鄉	新地段	855	1647	一般農業區	農牧用地	3554.879
599	屏東縣	枋寮鄉	新地段	855	1645	一般農業區	農牧用地	2.418
600	屏東縣	枋寮鄉	新地段	855	1637	一般農業區	農牧用地	254.852
601	屏東縣	枋寮鄉	新地段	856	1646	一般農業區	農牧用地	289.839
602	屏東縣	枋寮鄉	新地段	856	1645	一般農業區	農牧用地	3506.118
603	屏東縣	枋寮鄉	新地段	856	1637	一般農業區	農牧用地	3335.938
604	屏東縣	枋寮鄉	新地段	856	1624-1	一般農業區	農牧用地	0.912
605	屏東縣	枋寮鄉	新地段	857	1645	一般農業區	農牧用地	53.058
606	屏東縣	枋寮鄉	新地段	857	1644	一般農業區	農牧用地	264.492
607	屏東縣	枋寮鄉	新地段	857	1637	一般農業區	農牧用地	62.924
608	屏東縣	枋寮鄉	新地段	857	1645	一般農業區	農牧用地	2.546
609	屏東縣	枋寮鄉	新地段	857	1624	一般農業區	農牧用地	797.966
610	屏東縣	枋寮鄉	新地段	857	1637	一般農業區	農牧用地	23.886

611	屏東縣	枋寮鄉	新地段	857	1624-1	一般農業區	農牧用地	719.717
612	屏東縣	枋寮鄉	新地段	858	1645	一般農業區	農牧用地	43.576
613	屏東縣	枋寮鄉	新地段	858	1644	一般農業區	農牧用地	2154.243
614	屏東縣	枋寮鄉	新地段	858	1624-1	一般農業區	農牧用地	20.18
615	屏東縣	枋寮鄉	新地段	859	1644	一般農業區	農牧用地	12.282
616	屏東縣	枋寮鄉	新地段	859	1644	一般農業區	農牧用地	1090.708
617	屏東縣	枋寮鄉	新地段	859	1624-1	一般農業區	農牧用地	2492.559
618	屏東縣	枋寮鄉	新地段	859	1624	一般農業區	農牧用地	796.725
619	屏東縣	枋寮鄉	新地段	859	1619	一般農業區	農牧用地	32.472
620	屏東縣	枋寮鄉	新地段	859	1623	一般農業區	農牧用地	11.325
621	屏東縣	枋寮鄉	新地段	859	1623	一般農業區	農牧用地	0.702
622	屏東縣	枋寮鄉	新地段	860	1623	一般農業區	農牧用地	2168.653
623	屏東縣	枋寮鄉	新地段	860	1622	一般農業區	農牧用地	221.349
624	屏東縣	枋寮鄉	新地段	860	1613	一般農業區	農牧用地	0.311
625	屏東縣	枋寮鄉	新地段	860	1613	一般農業區	農牧用地	0.053
626	屏東縣	枋寮鄉	新地段	861	1624-1	一般農業區	農牧用地	62.189
627	屏東縣	枋寮鄉	新地段	861	1622	一般農業區	農牧用地	1065.21
628	屏東縣	枋寮鄉	新地段	862	1619	一般農業區	農牧用地	1960.034
629	屏東縣	枋寮鄉	新地段	862	1644	一般農業區	農牧用地	58.231
630	屏東縣	枋寮鄉	新地段	862	1624-1	一般農業區	農牧用地	16.438
631	屏東縣	枋寮鄉	新地段	862	1622	一般農業區	農牧用地	151.332
632	屏東縣	枋寮鄉	新地段	866	1619	一般農業區	農牧用地	252.3
633	屏東縣	枋寮鄉	新地段	869	1619	一般農業區	農牧用地	454.575
634	屏東縣	枋寮鄉	新地段	870	1625	一般農業區	水利用地	36.773
635	屏東縣	枋寮鄉	新地段	871	1614-1	一般農業區	水利用地	21.158
636	屏東縣	枋寮鄉	新地段	871	1613	一般農業區	水利用地	1.209
637	屏東縣	枋寮鄉	新地段	871	1610	一般農業區	水利用地	2.419
638	屏東縣	枋寮鄉	新地段	871	1611	一般農業區	水利用地	1.969
639	屏東縣	枋寮鄉	新地段	871	1610	一般農業區	水利用地	9.949
640	屏東縣	枋寮鄉	新地段	872	1612	一般農業區	農牧用地	219.865
641	屏東縣	枋寮鄉	新地段	872	1611	一般農業區	農牧用地	560.12
642	屏東縣	枋寮鄉	新地段	872	1582	一般農業區	農牧用地	0.001
643	屏東縣	枋寮鄉	新地段	873	1611	一般農業區	交通用地	22.574
644	屏東縣	枋寮鄉	新地段	873	1582	一般農業區	交通用地	0.335
645	屏東縣	枋寮鄉	新地段	874	1612	一般農業區	交通用地	2.617
646	屏東縣	枋寮鄉	新地段	874	1611	一般農業區	交通用地	120.333
647	屏東縣	枋寮鄉	新地段	874	1582	一般農業區	交通用地	0.017
648	屏東縣	枋寮鄉	新地段	875	1611	一般農業區	交通用地	21.61
649	屏東縣	枋寮鄉	新地段	876	1612	一般農業區	交通用地	12.122
650	屏東縣	枋寮鄉	新地段	878	1608	一般農業區	交通用地	28.681
651	屏東縣	枋寮鄉	新地段	880	1608	一般農業區	交通用地	18.015
652	屏東縣	枋寮鄉	新地段	881	1608	一般農業區	交通用地	41.271
653	屏東縣	枋寮鄉	海鷗段	227	2032-3	一般農業區	特定目的事業用地	43.148
654	屏東縣	枋寮鄉	海鷗段	228	2032-3	一般農業區	農牧用地	692.198
655	屏東縣	枋寮鄉	海鷗段	228	2044-1	一般農業區	農牧用地	11.575
656	屏東縣	枋寮鄉	海鷗段	237	2032-3	一般農業區	農牧用地	7.118
657	屏東縣	枋寮鄉	海鷗段	237	2044-1	一般農業區	農牧用地	950.317
658	屏東縣	枋寮鄉	海鷗段	653	2531	一般農業區	農牧用地	1.342
659	屏東縣	枋寮鄉	海鷗段	665	2532	一般農業區	農牧用地	1616.37
660	屏東縣	枋寮鄉	海鷗段	665	2590-1	一般農業區	農牧用地	1.009
661	屏東縣	枋寮鄉	海鷗段	665	2590-1	一般農業區	農牧用地	1.906

662	屏東縣	枋寮鄉	海鷗段	665	2590	一般農業區	農牧用地	34.316
663	屏東縣	枋寮鄉	海鷗段	665	2589	一般農業區	農牧用地	1553.464
664	屏東縣	枋寮鄉	海鷗段	665	2591	一般農業區	農牧用地	9.089
665	屏東縣	枋寮鄉	海鷗段	665	2591	一般農業區	農牧用地	18.024
666	屏東縣	枋寮鄉	海鷗段	665	2593	一般農業區	農牧用地	0.538
667	屏東縣	枋寮鄉	新地段	985	1025-1	一般農業區	農牧用地	2020.511
668	屏東縣	枋寮鄉	新地段	985-1	1027	一般農業區	農牧用地	834.266
669	屏東縣	枋寮鄉	新地段	985-1	1028	一般農業區	農牧用地	558.007
670	屏東縣	枋寮鄉	新地段	985-1	1029	一般農業區	農牧用地	705.202
671	屏東縣	枋寮鄉	新地段	985-1	1026	一般農業區	農牧用地	723.552
672	屏東縣	枋寮鄉	新地段	985-1	1037-1	一般農業區	農牧用地	3.791
673	屏東縣	枋寮鄉	新地段	985-1	1025	一般農業區	農牧用地	632.642
674	屏東縣	枋寮鄉	新地段	985-1	1025-1	一般農業區	農牧用地	58.061
675	屏東縣	枋寮鄉	新地段	986	1020-1	一般農業區	農牧用地	478.567
676	屏東縣	枋寮鄉	新地段	986	1020-2	一般農業區	農牧用地	590.193
677	屏東縣	枋寮鄉	新地段	986	617-2	一般農業區	農牧用地	645.283
678	屏東縣	枋寮鄉	新地段	986	1020-3	一般農業區	農牧用地	601.72
679	屏東縣	枋寮鄉	新地段	986	617-4	一般農業區	農牧用地	12.824
680	屏東縣	枋寮鄉	新地段	986	1020	一般農業區	農牧用地	678.155
681	屏東縣	枋寮鄉	新地段	986	617-1	一般農業區	農牧用地	18.958
682	屏東縣	枋寮鄉	新地段	986	617-3	一般農業區	農牧用地	749.903
683	屏東縣	枋寮鄉	新地段	986	617	一般農業區	農牧用地	529.869
684	屏東縣	枋寮鄉	新地段	986	617-1	一般農業區	農牧用地	0.332
685	屏東縣	枋寮鄉	新地段	986	704	一般農業區	農牧用地	1.84
686	屏東縣	枋寮鄉	新地段	1001	714-1	一般農業區	農牧用地	1681.945
687	屏東縣	枋寮鄉	新地段	1002	976	一般農業區	農牧用地	3091.062
688	屏東縣	枋寮鄉	新地段	1002	714	一般農業區	農牧用地	3643.703
689	屏東縣	枋寮鄉	新地段	1002	714-1	一般農業區	農牧用地	271.642
690	屏東縣	枋寮鄉	新地段	1003	1014	一般農業區	農牧用地	1331.579
691	屏東縣	枋寮鄉	新地段	1003	975	一般農業區	農牧用地	1812.477
692	屏東縣	枋寮鄉	新地段	1003	615	一般農業區	農牧用地	1745.898
693	屏東縣	枋寮鄉	新地段	1003-1	1014	一般農業區	農牧用地	352.358
694	屏東縣	枋寮鄉	新地段	1003-1	975	一般農業區	農牧用地	6.16
695	屏東縣	枋寮鄉	新地段	1005	1014	一般農業區	交通用地	150.246
696	屏東縣	枋寮鄉	新地段	1006	1034	一般農業區	水利用地	3.317
697	屏東縣	枋寮鄉	新地段	1006	1034	一般農業區	水利用地	0.003
698	屏東縣	枋寮鄉	新地段	1006	1014	一般農業區	水利用地	7.72
699	屏東縣	枋寮鄉	新地段	1214	1086-1	一般農業區	農牧用地	128.094
700	屏東縣	枋寮鄉	新地段	1214	1086-2	一般農業區	農牧用地	116.136
701	屏東縣	枋寮鄉	新地段	1215	1086	一般農業區	農牧用地	2990.917
702	屏東縣	枋寮鄉	新地段	1215	1087	一般農業區	農牧用地	3535.264
703	屏東縣	枋寮鄉	新地段	1215	1119	一般農業區	農牧用地	6.401
704	屏東縣	枋寮鄉	新地段	1216	1076	一般農業區	水利用地	20.635
705	屏東縣	枋寮鄉	新地段	1216	1076	一般農業區	水利用地	0.426
706	屏東縣	枋寮鄉	新地段	1216	1070	一般農業區	水利用地	0.211
707	屏東縣	枋寮鄉	新地段	1216	1073	一般農業區	水利用地	25.996
708	屏東縣	枋寮鄉	新地段	1216	1074	一般農業區	水利用地	15.967
709	屏東縣	枋寮鄉	新地段	1217	1070	一般農業區	農牧用地	2395.968
710	屏東縣	枋寮鄉	新地段	1217	1073	一般農業區	農牧用地	2369.863
711	屏東縣	枋寮鄉	新地段	1217	1072	一般農業區	農牧用地	20.291
712	屏東縣	枋寮鄉	新地段	1217	1074	一般農業區	農牧用地	2605.45

713	屏東縣	枋寮鄉	新地段	1218	1108	一般農業區	農牧用地	1180.999
714	屏東縣	枋寮鄉	新地段	1218	1070	一般農業區	農牧用地	23.671
715	屏東縣	枋寮鄉	新地段	1218	1072	一般農業區	農牧用地	1153.96
716	屏東縣	枋寮鄉	新地段	1218	1072-1	一般農業區	農牧用地	1310.587
717	屏東縣	枋寮鄉	新地段	1219	1108	一般農業區	農牧用地	2324.25
718	屏東縣	枋寮鄉	新地段	1219	1071-1	一般農業區	農牧用地	62.818
719	屏東縣	枋寮鄉	新地段	1219	1072	一般農業區	農牧用地	371.143
720	屏東縣	枋寮鄉	新地段	1008	1037	一般農業區	農牧用地	1304.708
721	屏東縣	枋寮鄉	新地段	1008	1027	一般農業區	農牧用地	73.699
722	屏東縣	枋寮鄉	新地段	1008	1037-1	一般農業區	農牧用地	84.654
723	屏東縣	枋寮鄉	新地段	1773	1630	一般農業區	水利用地	0.586
724	屏東縣	枋寮鄉	新地段	1775	849	一般農業區	水利用地	186.012
725	屏東縣	枋寮鄉	新地段	1776	846	一般農業區	水利用地	18.895
726	屏東縣	枋寮鄉	新地段	1776	845	一般農業區	水利用地	67.243
727	屏東縣	枋寮鄉	新地段	1776	845	一般農業區	水利用地	3.38
728	屏東縣	枋寮鄉	新地段	1301	710	一般農業區	交通用地	23.371
729	屏東縣	枋寮鄉	新地段	1770	977	一般農業區	水利用地	27.473
730	屏東縣	枋寮鄉	新地段	1770	1174	一般農業區	水利用地	0.129
731	屏東縣	枋寮鄉	新地段	1770	1172	一般農業區	水利用地	25.615
732	屏東縣	枋寮鄉	新地段	1771	1430-1	一般農業區	水利用地	36.845
733	屏東縣	枋寮鄉	新地段	1771	1434	一般農業區	水利用地	4.797
734	屏東縣	枋寮鄉	海鷗段	578	2408	一般農業區	農牧用地	0.066
735	屏東縣	枋寮鄉	海鷗段	578	2477	一般農業區	農牧用地	1208.762
736	屏東縣	枋寮鄉	海鷗段	578	2404	一般農業區	農牧用地	3.452
737	屏東縣	枋寮鄉	海鷗段	578	2408	一般農業區	農牧用地	5.071
738	屏東縣	枋寮鄉	海鷗段	578	2476	一般農業區	農牧用地	3.469
739	屏東縣	枋寮鄉	海鷗段	578	2478	一般農業區	農牧用地	1150.363
740	屏東縣	枋寮鄉	海鷗段	578	2408	一般農業區	農牧用地	0.601
741	屏東縣	枋寮鄉	海鷗段	578	2476	一般農業區	農牧用地	3.067
742	屏東縣	枋寮鄉	海鷗段	578	2500	一般農業區	農牧用地	1.945
743	屏東縣	枋寮鄉	海鷗段	579	2406	一般農業區	農牧用地	868.815
744	屏東縣	枋寮鄉	海鷗段	579	2401	一般農業區	農牧用地	59.803
745	屏東縣	枋寮鄉	海鷗段	579	2407	一般農業區	農牧用地	1181.917
746	屏東縣	枋寮鄉	海鷗段	579	2405	一般農業區	農牧用地	6.491
747	屏東縣	枋寮鄉	海鷗段	579	2408-1	一般農業區	農牧用地	94.684
748	屏東縣	枋寮鄉	海鷗段	579	2408	一般農業區	農牧用地	2223.98
749	屏東縣	枋寮鄉	海鷗段	579	2477	一般農業區	農牧用地	0.602
750	屏東縣	枋寮鄉	海鷗段	579	2477	一般農業區	農牧用地	0.695
751	屏東縣	枋寮鄉	海鷗段	579	2478	一般農業區	農牧用地	0.791
752	屏東縣	枋寮鄉	海鷗段	580	2475	一般農業區	農牧用地	1239.525
753	屏東縣	枋寮鄉	海鷗段	580	2404	一般農業區	農牧用地	5.038
754	屏東縣	枋寮鄉	海鷗段	580	2404	一般農業區	農牧用地	3.392
755	屏東縣	枋寮鄉	海鷗段	580	2475-1	一般農業區	農牧用地	1321.703
756	屏東縣	枋寮鄉	海鷗段	580	2476	一般農業區	農牧用地	6.296
757	屏東縣	枋寮鄉	海鷗段	580	2500	一般農業區	農牧用地	591.481
758	屏東縣	枋寮鄉	海鷗段	580	2491	一般農業區	農牧用地	0.782
759	屏東縣	枋寮鄉	海鷗段	581	2482	暫未編定	暫未編定	19.952
760	屏東縣	枋寮鄉	海鷗段	581	2499	暫未編定	暫未編定	96.365
761	屏東縣	枋寮鄉	海鷗段	581	2499-1	暫未編定	暫未編定	57.258
762	屏東縣	枋寮鄉	海鷗段	581	2500	暫未編定	暫未編定	80.612
763	屏東縣	枋寮鄉	海鷗段	582	2482	一般農業區	農牧用地	1378.094

764	屏東縣	枋寮鄉	海鷗段	370	2488	一般農業區	農牧用地	4.381
765	屏東縣	枋寮鄉	海鷗段	370	2487	一般農業區	農牧用地	6.243
766	屏東縣	枋寮鄉	海鷗段	371	2494	一般農業區	農牧用地	6.242
767	屏東縣	枋寮鄉	海鷗段	371	2488	一般農業區	農牧用地	2068.345
768	屏東縣	枋寮鄉	海鷗段	371	2495-1	一般農業區	農牧用地	2.243
769	屏東縣	枋寮鄉	海鷗段	371	2495-3	一般農業區	農牧用地	0.647
770	屏東縣	枋寮鄉	海鷗段	371	2495-5	一般農業區	農牧用地	2.003
771	屏東縣	枋寮鄉	海鷗段	371	2487	一般農業區	農牧用地	979.561
772	屏東縣	枋寮鄉	海鷗段	371	2495-7	一般農業區	農牧用地	6.145
773	屏東縣	枋寮鄉	海鷗段	611-1	2606	一般農業區	農牧用地	13.851
774	屏東縣	枋寮鄉	海鷗段	124	2463	一般農業區	農牧用地	530.499
775	屏東縣	枋寮鄉	海鷗段	124	2469	一般農業區	農牧用地	1.991
776	屏東縣	枋寮鄉	海鷗段	124	2469	一般農業區	農牧用地	69.606
777	屏東縣	枋寮鄉	海鷗段	124	2464	一般農業區	農牧用地	507.902
778	屏東縣	枋寮鄉	海鷗段	124	2465	一般農業區	農牧用地	0.035
779	屏東縣	枋寮鄉	海鷗段	125	2469	一般農業區	農牧用地	1738.611
780	屏東縣	枋寮鄉	海鷗段	126	2469	一般農業區	農牧用地	1217.66
781	屏東縣	枋寮鄉	海鷗段	126	2469-1	一般農業區	農牧用地	7.434
782	屏東縣	枋寮鄉	海鷗段	126	2468	一般農業區	農牧用地	1134.913
783	屏東縣	枋寮鄉	海鷗段	126	2471	一般農業區	農牧用地	177.211
784	屏東縣	枋寮鄉	海鷗段	126	2467	一般農業區	農牧用地	949.754
785	屏東縣	枋寮鄉	海鷗段	128	2309-1	一般農業區	農牧用地	32.953
786	屏東縣	枋寮鄉	海鷗段	128	2450-2	一般農業區	農牧用地	2116.741
787	屏東縣	枋寮鄉	海鷗段	128	2450	一般農業區	農牧用地	13.013
788	屏東縣	枋寮鄉	海鷗段	128	2459-1	一般農業區	農牧用地	8.552
789	屏東縣	枋寮鄉	海鷗段	128	2450	一般農業區	農牧用地	1.099
790	屏東縣	枋寮鄉	海鷗段	128	2450-1	一般農業區	農牧用地	28.556
791	屏東縣	枋寮鄉	海鷗段	128	2459-1	一般農業區	農牧用地	0.746
792	屏東縣	枋寮鄉	海鷗段	128	2459-2	一般農業區	農牧用地	10.943
793	屏東縣	枋寮鄉	海鷗段	129	2442	一般農業區	農牧用地	2825.283
794	屏東縣	枋寮鄉	海鷗段	150	2440	一般農業區	農牧用地	517.881
795	屏東縣	枋寮鄉	北玄段	1	820	一般農業區	農牧用地	79.591
796	屏東縣	枋寮鄉	北玄段	1	836	一般農業區	農牧用地	2719.319
797	屏東縣	枋寮鄉	北玄段	1	577	一般農業區	農牧用地	58.487
798	屏東縣	枋寮鄉	北玄段	1	591	一般農業區	農牧用地	3576.615
799	屏東縣	枋寮鄉	北玄段	1	594	一般農業區	農牧用地	3259.299
800	屏東縣	枋寮鄉	北玄段	1	837	一般農業區	農牧用地	2072.904
801	屏東縣	枋寮鄉	北玄段	248	1308	一般農業區	交通用地	7.048
802	屏東縣	枋寮鄉	北玄段	248	1307	一般農業區	交通用地	305.124
803	屏東縣	枋寮鄉	北玄段	249	1307	暫未編定	暫未編定	5.076
804	屏東縣	枋寮鄉	北玄段	250	1307	一般農業區	交通用地	11.97
805	屏東縣	枋寮鄉	北玄段	252	1322-1	一般農業區	農牧用地	4286.951
806	屏東縣	枋寮鄉	北玄段	252	1322	一般農業區	農牧用地	9.641
807	屏東縣	枋寮鄉	北玄段	1057	2115	一般農業區	水利用地	11.419
808	屏東縣	枋寮鄉	北玄段	1058	2115	一般農業區	水利用地	13.395
809	屏東縣	枋寮鄉	北玄段	1173	2008-1	一般農業區	交通用地	2.304
810	屏東縣	枋寮鄉	海鷗段	95	2315	一般農業區	農牧用地	2111.36
811	屏東縣	枋寮鄉	海鷗段	95	2315-2	一般農業區	農牧用地	82.951
812	屏東縣	枋寮鄉	海鷗段	95	2315-1	一般農業區	農牧用地	426.858
813	屏東縣	枋寮鄉	海鷗段	95	2453	一般農業區	農牧用地	2199.842
814	屏東縣	枋寮鄉	海鷗段	95	2308	一般農業區	農牧用地	90.983

815	屏東縣	枋寮鄉	海鷗段	95	2446-1	一般農業區	農牧用地	621.039
816	屏東縣	枋寮鄉	海鷗段	95	2446-2	一般農業區	農牧用地	177.501
817	屏東縣	枋寮鄉	海鷗段	491	2424	暫未編定	暫未編定	1.076
818	屏東縣	枋寮鄉	海鷗段	492	2424	一般農業區	農牧用地	2956.598
819	屏東縣	枋寮鄉	海鷗段	492	2423	一般農業區	農牧用地	3205.072
820	屏東縣	枋寮鄉	海鷗段	492	2283-1	一般農業區	農牧用地	4.631
821	屏東縣	枋寮鄉	海鷗段	492	2422	一般農業區	農牧用地	7.991
822	屏東縣	枋寮鄉	海鷗段	493	2283-1	一般農業區	農牧用地	2303.103
823	屏東縣	枋寮鄉	海鷗段	494	2422	一般農業區	農牧用地	2886.786
824	屏東縣	枋寮鄉	海鷗段	494	2283-1	一般農業區	農牧用地	0.496
825	屏東縣	枋寮鄉	海鷗段	494	2283-1	一般農業區	農牧用地	6.549
826	屏東縣	枋寮鄉	海鷗段	494	2421	一般農業區	農牧用地	21.505
827	屏東縣	枋寮鄉	海鷗段	495	2283-1	一般農業區	農牧用地	896.451
828	屏東縣	枋寮鄉	新地段	1394	1245	一般農業區	農牧用地	27.163
829	屏東縣	枋寮鄉	新地段	1395	1246	一般農業區	農牧用地	124.925
830	屏東縣	枋寮鄉	新地段	1395	1245	一般農業區	農牧用地	362.295
831	屏東縣	枋寮鄉	新地段	1395	1191	一般農業區	農牧用地	1.82
832	屏東縣	枋寮鄉	新地段	1396	1245	一般農業區	農牧用地	1157.529
833	屏東縣	枋寮鄉	新地段	1396	1231	一般農業區	農牧用地	0.876
834	屏東縣	枋寮鄉	新地段	1396	1244	一般農業區	農牧用地	2.043
835	屏東縣	枋寮鄉	新地段	1397	1245	一般農業區	農牧用地	302.768
836	屏東縣	枋寮鄉	新地段	1397	1244	一般農業區	農牧用地	41.827
837	屏東縣	枋寮鄉	海鷗段	85	2300	一般農業區	農牧用地	3419.937
838	屏東縣	枋寮鄉	海鷗段	85	2301	一般農業區	農牧用地	6.244
839	屏東縣	枋寮鄉	海鷗段	85	2301	一般農業區	農牧用地	5.568
840	屏東縣	枋寮鄉	海鷗段	85	2307	一般農業區	農牧用地	98.494
841	屏東縣	枋寮鄉	海鷗段	86	2300	一般農業區	農牧用地	4.448
842	屏東縣	枋寮鄉	海鷗段	86	2301	一般農業區	農牧用地	2823.926
843	屏東縣	枋寮鄉	海鷗段	86	2304	一般農業區	農牧用地	47.562
844	屏東縣	枋寮鄉	海鷗段	86	2302	一般農業區	農牧用地	2511.668
845	屏東縣	枋寮鄉	海鷗段	86	2425	一般農業區	農牧用地	1.918
846	屏東縣	枋寮鄉	海鷗段	86-1	2302	一般農業區	農牧用地	71.14
847	屏東縣	枋寮鄉	海鷗段	86-1	2429	一般農業區	農牧用地	2270.357
848	屏東縣	枋寮鄉	海鷗段	86-1	2511	一般農業區	農牧用地	113.714
849	屏東縣	枋寮鄉	海鷗段	86-1	2430	一般農業區	農牧用地	2420.52
850	屏東縣	枋寮鄉	海鷗段	86-1	2431	一般農業區	農牧用地	1.518
851	屏東縣	枋寮鄉	海鷗段	99-2	2433	一般農業區	農牧用地	3167.269
852	屏東縣	枋寮鄉	海鷗段	99-2	2308	一般農業區	農牧用地	5.966
853	屏東縣	枋寮鄉	海鷗段	99-2	2308-1	一般農業區	農牧用地	4.077
854	屏東縣	枋寮鄉	海鷗段	99-2	2437	一般農業區	農牧用地	1.081
855	屏東縣	枋寮鄉	海鷗段	99-3	2437	一般農業區	農牧用地	249.979
856	屏東縣	枋寮鄉	海鷗段	101	2453	一般農業區	農牧用地	80.375
857	屏東縣	枋寮鄉	海鷗段	101	2452	一般農業區	農牧用地	2635.903
858	屏東縣	枋寮鄉	海鷗段	101	2451	一般農業區	農牧用地	3.839
859	屏東縣	枋寮鄉	海鷗段	101	2451	一般農業區	農牧用地	1.234
860	屏東縣	枋寮鄉	海鷗段	101	2446-1	一般農業區	農牧用地	18.216
861	屏東縣	枋寮鄉	海鷗段	101	2451-1	一般農業區	農牧用地	0.075
862	屏東縣	枋寮鄉	海鷗段	102	2450	一般農業區	農牧用地	1355.634
863	屏東縣	枋寮鄉	海鷗段	102	2450-2	一般農業區	農牧用地	11.473
864	屏東縣	枋寮鄉	海鷗段	102	2450-1	一般農業區	農牧用地	1458.47
865	屏東縣	枋寮鄉	海鷗段	102	2442	一般農業區	農牧用地	2.105

866	屏東縣	枋寮鄉	海鷗段	103	2451	一般農業區	農牧用地	499.756
867	屏東縣	枋寮鄉	海鷗段	103	2450	一般農業區	農牧用地	53.317
868	屏東縣	枋寮鄉	海鷗段	103	2452	一般農業區	農牧用地	25.677
869	屏東縣	枋寮鄉	海鷗段	103	2451-1	一般農業區	農牧用地	11.45
870	屏東縣	枋寮鄉	海鷗段	104	2449	一般農業區	農牧用地	2304.929
871	屏東縣	枋寮鄉	海鷗段	104	2446-2	一般農業區	農牧用地	7.435
872	屏東縣	枋寮鄉	海鷗段	104	2449-1	一般農業區	農牧用地	18.343
873	屏東縣	枋寮鄉	海鷗段	104-1	2446-1	一般農業區	農牧用地	3.9
874	屏東縣	枋寮鄉	海鷗段	104-1	2451-1	一般農業區	農牧用地	1637.44
875	屏東縣	枋寮鄉	海鷗段	104-1	2450-1	一般農業區	農牧用地	0.806
876	屏東縣	枋寮鄉	海鷗段	104-1	2446-2	一般農業區	農牧用地	8.293
877	屏東縣	枋寮鄉	海鷗段	104-1	2450-1	一般農業區	農牧用地	3.399
878	屏東縣	枋寮鄉	海鷗段	104-1	2449	一般農業區	農牧用地	12.694
879	屏東縣	枋寮鄉	海鷗段	104-3	2449-1	一般農業區	農牧用地	2260.37
880	屏東縣	枋寮鄉	海鷗段	104-3	2446-2	一般農業區	農牧用地	0.013
881	屏東縣	枋寮鄉	海鷗段	104-3	2446	一般農業區	農牧用地	1.996
882	屏東縣	枋寮鄉	海鷗段	104-3	2447	一般農業區	農牧用地	29.528
883	屏東縣	枋寮鄉	新地段	1210	1075	一般農業區	農牧用地	85.934
884	屏東縣	枋寮鄉	新地段	1210	1079	一般農業區	農牧用地	2013.249
885	屏東縣	枋寮鄉	新地段	1211	1085	一般農業區	水利用地	81.849
886	屏東縣	枋寮鄉	新地段	1212	986	一般農業區	農牧用地	3328.042
887	屏東縣	枋寮鄉	新地段	1213	985	一般農業區	農牧用地	58.569
888	屏東縣	枋寮鄉	新地段	1213	980	一般農業區	農牧用地	334.468
889	屏東縣	枋寮鄉	新地段	1213	981	一般農業區	農牧用地	582.106
890	屏東縣	枋寮鄉	新地段	1213	979	一般農業區	農牧用地	14.836
891	屏東縣	枋寮鄉	新地段	1213	982	一般農業區	農牧用地	183.963
892	屏東縣	枋寮鄉	新地段	1213	983	一般農業區	農牧用地	466.423
893	屏東縣	枋寮鄉	新地段	1213	984	一般農業區	農牧用地	411.726
894	屏東縣	枋寮鄉	新地段	1213	984-1	一般農業區	農牧用地	428.49
895	屏東縣	枋寮鄉	新地段	1417	1588-1	一般農業區	交通用地	70.715
896	屏東縣	枋寮鄉	新地段	1418	1590	一般農業區	交通用地	282.46
897	屏東縣	枋寮鄉	新地段	1419	1590	一般農業區	水利用地	396.011
898	屏東縣	枋寮鄉	新地段	1419	1703	一般農業區	水利用地	13.173
899	屏東縣	枋寮鄉	海鷗段	86-2	2511	一般農業區	農牧用地	9.239
900	屏東縣	枋寮鄉	海鷗段	86-2	2431	一般農業區	農牧用地	3669.225
901	屏東縣	枋寮鄉	海鷗段	86-2	2512	一般農業區	農牧用地	13.343
902	屏東縣	枋寮鄉	海鷗段	372	2495-1	一般農業區	農牧用地	237.357
903	屏東縣	枋寮鄉	海鷗段	372	2495-3	一般農業區	農牧用地	232.057
904	屏東縣	枋寮鄉	海鷗段	372	2495-5	一般農業區	農牧用地	237.461
905	屏東縣	枋寮鄉	北玄段	226	1325	一般農業區	農牧用地	1988.557
906	屏東縣	枋寮鄉	北玄段	226	1327	一般農業區	農牧用地	116.285
907	屏東縣	枋寮鄉	北玄段	226	1334	一般農業區	農牧用地	61.369
908	屏東縣	枋寮鄉	北玄段	226	1334	一般農業區	農牧用地	3.155
909	屏東縣	枋寮鄉	海鷗段	79	9008	一般農業區	農牧用地	487.515
910	屏東縣	枋寮鄉	海鷗段	79	2314-3	一般農業區	農牧用地	131.317
911	屏東縣	枋寮鄉	海鷗段	79	2314-1	一般農業區	農牧用地	1378.643
912	屏東縣	枋寮鄉	海鷗段	79	2313	一般農業區	農牧用地	15.66
913	屏東縣	枋寮鄉	海鷗段	80	2314-2	一般農業區	農牧用地	236.056
914	屏東縣	枋寮鄉	海鷗段	80	9008	一般農業區	農牧用地	413.486
915	屏東縣	枋寮鄉	海鷗段	80	2314-4	一般農業區	農牧用地	103.158
916	屏東縣	枋寮鄉	海鷗段	80	2314-1	一般農業區	農牧用地	1278.245

917	屏東縣	枋寮鄉	海鷗段	80	2317	一般農業區	農牧用地	28.756
918	屏東縣	枋寮鄉	海鷗段	81	2299	一般農業區	農牧用地	164.501
919	屏東縣	枋寮鄉	海鷗段	81	2316	一般農業區	農牧用地	3205.085
920	屏東縣	枋寮鄉	海鷗段	81	2317	一般農業區	農牧用地	8.382
921	屏東縣	枋寮鄉	海鷗段	83	2299	一般農業區	農牧用地	558.124
922	屏東縣	枋寮鄉	海鷗段	83	2317	一般農業區	農牧用地	1.876
923	屏東縣	枋寮鄉	海鷗段	84	2299	一般農業區	農牧用地	2301.673
924	屏東縣	枋寮鄉	海鷗段	84	2300	一般農業區	農牧用地	39.268
925	屏東縣	枋寮鄉	海鷗段	84	2307	一般農業區	農牧用地	13.102
926	屏東縣	枋寮鄉	北玄段	256	1314	一般農業區	農牧用地	8.58
927	屏東縣	枋寮鄉	北玄段	256	1313-1	一般農業區	農牧用地	3096.732
928	屏東縣	枋寮鄉	北玄段	256	1322-1	一般農業區	農牧用地	8.889
929	屏東縣	枋寮鄉	北玄段	256	1322	一般農業區	農牧用地	1077.064
930	屏東縣	枋寮鄉	北玄段	256	1320	一般農業區	農牧用地	1046.082
931	屏東縣	枋寮鄉	北玄段	257	1320	一般農業區	農牧用地	779.936
932	屏東縣	枋寮鄉	北玄段	257	1322	一般農業區	農牧用地	281.203
933	屏東縣	枋寮鄉	北玄段	257	1313-1	一般農業區	農牧用地	390.981
934	屏東縣	枋寮鄉	北玄段	258	1330	一般農業區	農牧用地	3.821
935	屏東縣	枋寮鄉	北玄段	1027	2039	一般農業區	農牧用地	0.021
936	屏東縣	枋寮鄉	北玄段	1027	2039	一般農業區	農牧用地	20.388
937	屏東縣	枋寮鄉	北玄段	1027	1990	一般農業區	農牧用地	1276.449
938	屏東縣	枋寮鄉	北玄段	1027	1991	一般農業區	農牧用地	1102.463
939	屏東縣	枋寮鄉	北玄段	1027	1992	一般農業區	農牧用地	730.533
940	屏東縣	枋寮鄉	北玄段	1028	2039	暫未編定	暫未編定	86.703
941	屏東縣	枋寮鄉	北玄段	1029	2048	一般農業區	農牧用地	32.519
942	屏東縣	枋寮鄉	北玄段	1029	2049	一般農業區	農牧用地	18.58
943	屏東縣	枋寮鄉	北玄段	1029	1995	一般農業區	農牧用地	10.043
944	屏東縣	枋寮鄉	北玄段	1029	2113	一般農業區	農牧用地	0.484
945	屏東縣	枋寮鄉	北玄段	1029	2113	一般農業區	農牧用地	0.89
946	屏東縣	枋寮鄉	海鷗段	567	2238	一般農業區	農牧用地	2493.943
947	屏東縣	枋寮鄉	海鷗段	567	2590-1	一般農業區	農牧用地	0.07
948	屏東縣	枋寮鄉	海鷗段	567	2327	一般農業區	農牧用地	6.54
949	屏東縣	枋寮鄉	海鷗段	567	2327	一般農業區	農牧用地	15.74
950	屏東縣	枋寮鄉	海鷗段	567	2592	一般農業區	農牧用地	2654.506
951	屏東縣	枋寮鄉	海鷗段	567	2327	一般農業區	農牧用地	0.792
952	屏東縣	枋寮鄉	海鷗段	567	2328	一般農業區	農牧用地	10.854
953	屏東縣	枋寮鄉	海鷗段	567	2331	一般農業區	農牧用地	0.454
954	屏東縣	枋寮鄉	海鷗段	567	2332	一般農業區	農牧用地	0.636
955	屏東縣	枋寮鄉	海鷗段	569	2378	一般農業區	農牧用地	779.349
956	屏東縣	枋寮鄉	海鷗段	569	2377	一般農業區	農牧用地	887.96
957	屏東縣	枋寮鄉	海鷗段	569	2376	一般農業區	農牧用地	119.403
958	屏東縣	枋寮鄉	海鷗段	570	2376	一般農業區	農牧用地	977.486
959	屏東縣	枋寮鄉	海鷗段	570	2475	一般農業區	農牧用地	63.353
960	屏東縣	枋寮鄉	海鷗段	571	2401	一般農業區	農牧用地	1401.965
961	屏東縣	枋寮鄉	海鷗段	571	2405	一般農業區	農牧用地	1859.86
962	屏東縣	枋寮鄉	海鷗段	571	2404	一般農業區	農牧用地	2.898
963	屏東縣	枋寮鄉	海鷗段	571	2408	一般農業區	農牧用地	0.385
964	屏東縣	枋寮鄉	海鷗段	571	2477	一般農業區	農牧用地	56.948
965	屏東縣	枋寮鄉	北玄段	611	2089	一般農業區	農牧用地	4088.39
966	屏東縣	枋寮鄉	北玄段	611	2086	一般農業區	農牧用地	78.328
967	屏東縣	枋寮鄉	北玄段	611	2086	一般農業區	農牧用地	30.311



968	屏東縣	枋寮鄉	北玄段	611	2087	一般農業區	農牧用地	0.047
969	屏東縣	枋寮鄉	北玄段	612	2088	一般農業區	交通用地	17.77
970	屏東縣	枋寮鄉	北玄段	612	2096	一般農業區	交通用地	10.615
971	屏東縣	枋寮鄉	北玄段	613	2089	一般農業區	農牧用地	14.31
972	屏東縣	枋寮鄉	北玄段	613	2088	一般農業區	農牧用地	9.865
973	屏東縣	枋寮鄉	北玄段	613	2087	一般農業區	農牧用地	3303.978
974	屏東縣	枋寮鄉	北玄段	613	2089	一般農業區	農牧用地	16.253
975	屏東縣	枋寮鄉	北玄段	613	2086	一般農業區	農牧用地	1439.886
976	屏東縣	枋寮鄉	北玄段	613	2096	一般農業區	農牧用地	9.977
977	屏東縣	枋寮鄉	北玄段	613	2097	一般農業區	農牧用地	39.823
978	屏東縣	枋寮鄉	北玄段	614	2097	一般農業區	農牧用地	2786.948
979	屏東縣	枋寮鄉	北玄段	614	2085	一般農業區	農牧用地	105.39
980	屏東縣	枋寮鄉	北玄段	614	2084	一般農業區	農牧用地	102.487
981	屏東縣	枋寮鄉	北玄段	615	1383	一般農業區	農牧用地	2220.956
982	屏東縣	枋寮鄉	北玄段	615	2085	一般農業區	農牧用地	1159.736
983	屏東縣	枋寮鄉	北玄段	615	2097	一般農業區	農牧用地	0.169
984	屏東縣	枋寮鄉	北玄段	616	2084	一般農業區	農牧用地	3849.817
985	屏東縣	枋寮鄉	北玄段	617	2082	一般農業區	農牧用地	898.405
986	屏東縣	枋寮鄉	北玄段	617	2080	一般農業區	農牧用地	1296.563
987	屏東縣	枋寮鄉	北玄段	617	2099	一般農業區	農牧用地	497.878
988	屏東縣	枋寮鄉	北玄段	617	2079	一般農業區	農牧用地	695.676
989	屏東縣	枋寮鄉	北玄段	617	2078	一般農業區	農牧用地	339.616
990	屏東縣	枋寮鄉	北玄段	618	2082	一般農業區	農牧用地	829.264
991	屏東縣	枋寮鄉	北玄段	618	2082-4	一般農業區	農牧用地	221.853
992	屏東縣	枋寮鄉	北玄段	618	2078	一般農業區	農牧用地	953.088
993	屏東縣	枋寮鄉	北玄段	618	2079	一般農業區	農牧用地	1018.708
994	屏東縣	枋寮鄉	北玄段	618	2080	一般農業區	農牧用地	1143.492
995	屏東縣	枋寮鄉	北玄段	618	2082-1	一般農業區	農牧用地	182.758
996	屏東縣	枋寮鄉	北玄段	619	2078	一般農業區	農牧用地	1101.821
997	屏東縣	枋寮鄉	北玄段	619	2082-4	一般農業區	農牧用地	84.629
998	屏東縣	枋寮鄉	北玄段	619	2079	一般農業區	農牧用地	1202.061
999	屏東縣	枋寮鄉	北玄段	619	2082	一般農業區	農牧用地	5.556
1000	屏東縣	枋寮鄉	北玄段	619	2082-1	一般農業區	農牧用地	642.793
1001	屏東縣	枋寮鄉	北玄段	619	2080	一般農業區	農牧用地	767.992
1002	屏東縣	枋寮鄉	北玄段	620	2082-4	一般農業區	農牧用地	143.976
1003	屏東縣	枋寮鄉	北玄段	620	2078	一般農業區	農牧用地	1052.577
1004	屏東縣	枋寮鄉	北玄段	620	2082-4	一般農業區	農牧用地	1.677
1005	屏東縣	枋寮鄉	北玄段	620	2082-1	一般農業區	農牧用地	210.471
1006	屏東縣	枋寮鄉	北玄段	620	2079	一般農業區	農牧用地	599.979
1007	屏東縣	枋寮鄉	北玄段	620	2080	一般農業區	農牧用地	287.104
1008	屏東縣	枋寮鄉	北玄段	621	2073	一般農業區	水利用地	0.001
1009	屏東縣	枋寮鄉	北玄段	621	2079	一般農業區	水利用地	0.094
1010	屏東縣	枋寮鄉	北玄段	606	1303	一般農業區	農牧用地	43.041
1011	屏東縣	枋寮鄉	北玄段	608	1303	一般農業區	農牧用地	1160.692
1012	屏東縣	枋寮鄉	北玄段	608	1309	一般農業區	農牧用地	1709.542
1013	屏東縣	枋寮鄉	北玄段	608	1310	一般農業區	農牧用地	1235.561
1014	屏東縣	枋寮鄉	北玄段	608	1311	一般農業區	農牧用地	2351.022
1015	屏東縣	枋寮鄉	北玄段	608	1311-1	一般農業區	農牧用地	1798.933
1016	屏東縣	枋寮鄉	北玄段	608	1980	一般農業區	農牧用地	14.219
1017	屏東縣	枋寮鄉	北玄段	609	1311-1	一般農業區	農牧用地	12.384
1018	屏東縣	枋寮鄉	北玄段	610	1978	一般農業區	農牧用地	22.687

1019	屏東縣	枋寮鄉	北玄段	610	2058	一般農業區	農牧用地	3610.347
1020	屏東縣	枋寮鄉	北玄段	610	2057	一般農業區	農牧用地	0.022
1021	屏東縣	枋寮鄉	北玄段	610	2059	一般農業區	農牧用地	1998.92
1022	屏東縣	枋寮鄉	北玄段	610-2	1317	一般農業區	農牧用地	196.76
1023	屏東縣	枋寮鄉	海鷗段	273	2517-1	一般農業區	交通用地	0.011
1024	屏東縣	枋寮鄉	北玄段	153	1336	暫未編定	暫未編定	23.531
1025	屏東縣	枋寮鄉	北玄段	153	1336	暫未編定	暫未編定	14.663
1026	屏東縣	枋寮鄉	海鷗段	876	2642-3	一般農業區	農牧用地	1168.751
1027	屏東縣	枋寮鄉	海鷗段	881	2459-1	一般農業區	農牧用地	4.266
1028	屏東縣	枋寮鄉	海鷗段	881	2450-2	一般農業區	農牧用地	6.831
1029	屏東縣	枋寮鄉	海鷗段	881	2459-2	一般農業區	農牧用地	220.455
1030	屏東縣	枋寮鄉	海鷗段	883	2283-1	一般農業區	農牧用地	43.068
1031	屏東縣	枋寮鄉	海鷗段	883	2283-2	一般農業區	農牧用地	342.393
1032	屏東縣	枋寮鄉	北玄段	1222	2288	一般農業區	水利用地	4.966
1033	屏東縣	枋寮鄉	海鷗段	104-4	2447	一般農業區	農牧用地	1708.133
1034	屏東縣	枋寮鄉	海鷗段	104-4	2446	一般農業區	農牧用地	4.361
1035	屏東縣	枋寮鄉	海鷗段	104-4	2454-1	一般農業區	農牧用地	13.527
1036	屏東縣	枋寮鄉	海鷗段	104-4	2444	一般農業區	農牧用地	2379.481
1037	屏東縣	枋寮鄉	海鷗段	105	2288	一般農業區	農牧用地	1682.212
1038	屏東縣	枋寮鄉	海鷗段	106	2289	暫未編定	暫未編定	3.045
1039	屏東縣	枋寮鄉	海鷗段	106	2428	暫未編定	暫未編定	0.214
1040	屏東縣	枋寮鄉	海鷗段	107	2288	一般農業區	農牧用地	0.372
1041	屏東縣	枋寮鄉	海鷗段	107	2288	一般農業區	農牧用地	1.398
1042	屏東縣	枋寮鄉	海鷗段	107	2289	一般農業區	農牧用地	2240.402
1043	屏東縣	枋寮鄉	海鷗段	107	2288	一般農業區	農牧用地	22.741
1044	屏東縣	枋寮鄉	海鷗段	108	2459	一般農業區	農牧用地	1161.876
1045	屏東縣	枋寮鄉	海鷗段	109	2428	一般農業區	農牧用地	76.169
1046	屏東縣	枋寮鄉	海鷗段	109	2461	一般農業區	農牧用地	945.188
1047	屏東縣	枋寮鄉	海鷗段	109	2460	一般農業區	農牧用地	564.572
1048	屏東縣	枋寮鄉	海鷗段	110	2428	一般農業區	農牧用地	2259.916
1049	屏東縣	枋寮鄉	海鷗段	110	2439	一般農業區	農牧用地	20.763
1050	屏東縣	枋寮鄉	海鷗段	112	2428	一般農業區	農牧用地	49.166
1051	屏東縣	枋寮鄉	海鷗段	112	2457	一般農業區	農牧用地	204.757
1052	屏東縣	枋寮鄉	海鷗段	112	2439	一般農業區	農牧用地	1.69
1053	屏東縣	枋寮鄉	海鷗段	113	2428	一般農業區	農牧用地	0.083
1054	屏東縣	枋寮鄉	海鷗段	113	2460	一般農業區	農牧用地	3.647
1055	屏東縣	枋寮鄉	海鷗段	113	2457	一般農業區	農牧用地	1534.823
1056	屏東縣	枋寮鄉	海鷗段	114	2460	一般農業區	農牧用地	353.576
1057	屏東縣	枋寮鄉	海鷗段	114	2428	一般農業區	農牧用地	6.343
1058	屏東縣	枋寮鄉	海鷗段	115	2457	一般農業區	農牧用地	2.23
1059	屏東縣	枋寮鄉	海鷗段	115	2439	一般農業區	農牧用地	1198.167
1060	屏東縣	枋寮鄉	海鷗段	116	2439	一般農業區	農牧用地	1171.843
1061	屏東縣	枋寮鄉	海鷗段	117	2439	一般農業區	農牧用地	2.257
1062	屏東縣	枋寮鄉	海鷗段	117	2440	一般農業區	農牧用地	1179.198
1063	屏東縣	枋寮鄉	海鷗段	118	2440	一般農業區	甲種建築用地	1.142
1064	屏東縣	枋寮鄉	海鷗段	119	2459	一般農業區	農牧用地	918.813
1065	屏東縣	枋寮鄉	海鷗段	119	2459-1	一般農業區	農牧用地	452.506
1066	屏東縣	枋寮鄉	海鷗段	119	2459-2	一般農業區	農牧用地	19.857
1067	屏東縣	枋寮鄉	北玄段	84-6	847	一般農業區	農牧用地	3695.213
1068	屏東縣	枋寮鄉	北玄段	84-6	847-1	一般農業區	農牧用地	3558.24
1069	屏東縣	枋寮鄉	北玄段	84-6	846	一般農業區	農牧用地	3875.782

1070	屏東縣	枋寮鄉	北玄段	84-6	845	一般農業區	農牧用地	2846.415
1071	屏東縣	枋寮鄉	北玄段	84-7	845	一般農業區	農牧用地	1.456
1072	屏東縣	枋寮鄉	海鷗段	885	2032-3	一般農業區	農牧用地	543.057
1073	屏東縣	枋寮鄉	海鷗段	885	2044-1	一般農業區	農牧用地	2.665
1074	屏東縣	枋寮鄉	海鷗段	611	2590-1	一般農業區	農牧用地	2151.63
1075	屏東縣	枋寮鄉	海鷗段	611	2532	一般農業區	農牧用地	9.908
1076	屏東縣	枋寮鄉	海鷗段	611	2590	一般農業區	農牧用地	2047.446
1077	屏東縣	枋寮鄉	海鷗段	611	2238	一般農業區	農牧用地	4.49
1078	屏東縣	枋寮鄉	海鷗段	611	2238	一般農業區	農牧用地	0.931
1079	屏東縣	枋寮鄉	海鷗段	611	2591	一般農業區	農牧用地	2369.262
1080	屏東縣	枋寮鄉	海鷗段	611	2592	一般農業區	農牧用地	173.562
1081	屏東縣	枋寮鄉	海鷗段	611	2589	一般農業區	農牧用地	0.425
1082	屏東縣	枋寮鄉	海鷗段	611	2588	一般農業區	農牧用地	0.335
1083	屏東縣	枋寮鄉	海鷗段	611	2593	一般農業區	農牧用地	183.479
1084	屏東縣	枋寮鄉	海鷗段	151	2440	一般農業區	農牧用地	38.5
1085	屏東縣	枋寮鄉	海鷗段	600	2634	一般農業區	農牧用地	169.798
1086	屏東縣	枋寮鄉	海鷗段	600	2645	一般農業區	農牧用地	1106.943
1087	屏東縣	枋寮鄉	海鷗段	600	2635-1	一般農業區	農牧用地	27.987
1088	屏東縣	枋寮鄉	海鷗段	600	2643	一般農業區	農牧用地	0.138
1089	屏東縣	枋寮鄉	海鷗段	646	2531	一般農業區	農牧用地	9.369
1090	屏東縣	枋寮鄉	海鷗段	646	2531	一般農業區	農牧用地	4.279
1091	屏東縣	枋寮鄉	海鷗段	646	2531	一般農業區	農牧用地	0.77
1092	屏東縣	枋寮鄉	海鷗段	647	2532	一般農業區	農牧用地	63.031
1093	屏東縣	枋寮鄉	海鷗段	647	2533	一般農業區	農牧用地	2682.4
1094	屏東縣	枋寮鄉	海鷗段	647	2531	一般農業區	農牧用地	2557.802
1095	屏東縣	枋寮鄉	海鷗段	647	2589	一般農業區	農牧用地	101.173
1096	屏東縣	枋寮鄉	北玄段	105	824	一般農業區	農牧用地	507.089
1097	屏東縣	枋寮鄉	海鷗段	155	2004	暫未編定	暫未編定	0.904
1098	屏東縣	枋寮鄉	海鷗段	155	2032-1	暫未編定	暫未編定	14.12
1099	屏東縣	枋寮鄉	海鷗段	163	2459-2	一般農業區	農牧用地	128.112
1100	屏東縣	枋寮鄉	海鷗段	202	2032-1	一般農業區	農牧用地	1979.748
1101	屏東縣	枋寮鄉	海鷗段	203	2032-1	一般農業區	甲種建築用地	8.373
1102	屏東縣	枋寮鄉	海鷗段	205	2032-1	一般農業區	甲種建築用地	18.056
1103	屏東縣	枋寮鄉	海鷗段	216	2032-4	一般農業區	特定目的事業用地	1.017
1104	屏東縣	枋寮鄉	海鷗段	217	2032-1	一般農業區	農牧用地	32.507
1105	屏東縣	枋寮鄉	海鷗段	217	2032-2	一般農業區	農牧用地	586.852
1106	屏東縣	枋寮鄉	海鷗段	217	2032-4	一般農業區	農牧用地	259.528
1107	屏東縣	枋寮鄉	海鷗段	218	2032-2	一般農業區	農牧用地	1116.306
1108	屏東縣	枋寮鄉	海鷗段	218	2032-3	一般農業區	農牧用地	879.741
1109	屏東縣	枋寮鄉	海鷗段	219	2032-2	暫未編定	暫未編定	44.344
1110	屏東縣	枋寮鄉	海鷗段	219	2045	暫未編定	暫未編定	52.426
1111	屏東縣	枋寮鄉	海鷗段	220	2032-2	一般農業區	特定目的事業用地	21.37
1112	屏東縣	枋寮鄉	海鷗段	220	2032-3	一般農業區	特定目的事業用地	5.986
1113	屏東縣	枋寮鄉	海鷗段	583	2482	一般農業區	交通用地	130.064
1114	屏東縣	枋寮鄉	海鷗段	584	2416	一般農業區	農牧用地	272.047
1115	屏東縣	枋寮鄉	海鷗段	584	2416-1	一般農業區	農牧用地	684.768
1116	屏東縣	枋寮鄉	海鷗段	584	2482	一般農業區	農牧用地	0.125
1117	屏東縣	枋寮鄉	海鷗段	585	2642-3	一般農業區	農牧用地	42.503
1118	屏東縣	枋寮鄉	海鷗段	585	2482	一般農業區	農牧用地	1315.798
1119	屏東縣	枋寮鄉	海鷗段	585	2642-3	一般農業區	農牧用地	19.138
1120	屏東縣	枋寮鄉	海鷗段	586	2390	一般農業區	農牧用地	1805.658

1121	屏東縣	枋寮鄉	海鷗段	586	2391	一般農業區	農牧用地	1.454
1122	屏東縣	枋寮鄉	海鷗段	587	2391	一般農業區	農牧用地	1061.835
1123	屏東縣	枋寮鄉	海鷗段	587	2391-1	一般農業區	農牧用地	10.733
1124	屏東縣	枋寮鄉	海鷗段	587	2416	一般農業區	農牧用地	941.818
1125	屏東縣	枋寮鄉	海鷗段	890	2288	暫未編定	暫未編定	48.208
1126	屏東縣	枋寮鄉	海鷗段	890	2288	暫未編定	暫未編定	7.02
1127	屏東縣	枋寮鄉	海鷗段	893	2531	暫未編定	暫未編定	158.586
1128	屏東縣	枋寮鄉	海鷗段	895	2494	暫未編定	暫未編定	46.952
1129	屏東縣	枋寮鄉	海鷗段	895	2489	暫未編定	暫未編定	58.626
1130	屏東縣	枋寮鄉	海鷗段	601	2635-1	一般農業區	農牧用地	824.321
1131	屏東縣	枋寮鄉	海鷗段	602	2635-1	一般農業區	農牧用地	551.403
1132	屏東縣	枋寮鄉	海鷗段	603	2635	一般農業區	農牧用地	1504.772
1133	屏東縣	枋寮鄉	海鷗段	603	2634	一般農業區	農牧用地	1128.368
1134	屏東縣	枋寮鄉	海鷗段	603	2635-1	一般農業區	農牧用地	183.657
1135	屏東縣	枋寮鄉	海鷗段	604	2389	一般農業區	農牧用地	1319.114
1136	屏東縣	枋寮鄉	海鷗段	604	2268	一般農業區	農牧用地	7.423
1137	屏東縣	枋寮鄉	海鷗段	604	2390	一般農業區	農牧用地	85.067
1138	屏東縣	枋寮鄉	海鷗段	605	2634	一般農業區	農牧用地	0.156
1139	屏東縣	枋寮鄉	北玄段	282-2	1390	一般農業區	農牧用地	387.48
1140	屏東縣	枋寮鄉	北玄段	282-2	1386	一般農業區	農牧用地	3068.291
1141	屏東縣	枋寮鄉	北玄段	282-2	1381-1	一般農業區	農牧用地	3286.936
1142	屏東縣	枋寮鄉	北玄段	282-2	1381-6	一般農業區	農牧用地	5.513
1143	屏東縣	枋寮鄉	北玄段	282-2	1381	一般農業區	農牧用地	2190.043
1144	屏東縣	枋寮鄉	北玄段	282-2	1387	一般農業區	農牧用地	5.671
1145	屏東縣	枋寮鄉	北玄段	289	1330	一般農業區	水利用地	21.145
1146	屏東縣	枋寮鄉	海鷗段	513	2374	一般農業區	農牧用地	57.498
1147	屏東縣	枋寮鄉	海鷗段	514	2373	一般農業區	農牧用地	0.032
1148	屏東縣	枋寮鄉	海鷗段	514	2374	一般農業區	農牧用地	950.231
1149	屏東縣	枋寮鄉	海鷗段	515	2469	一般農業區	農牧用地	58.432
1150	屏東縣	枋寮鄉	海鷗段	516	2469	一般農業區	農牧用地	66.6
1151	屏東縣	枋寮鄉	海鷗段	517	2469	一般農業區	農牧用地	0.384
1152	屏東縣	枋寮鄉	海鷗段	517	2469-1	一般農業區	農牧用地	50.436
1153	屏東縣	枋寮鄉	海鷗段	518	2469-1	一般農業區	農牧用地	3.787
1154	屏東縣	枋寮鄉	海鷗段	518	2472	一般農業區	農牧用地	35.289
1155	屏東縣	枋寮鄉	海鷗段	519	2375	一般農業區	農牧用地	41.155
1156	屏東縣	枋寮鄉	海鷗段	519	2374	一般農業區	農牧用地	1214.056
1157	屏東縣	枋寮鄉	海鷗段	519	2473	一般農業區	農牧用地	22.26
1158	屏東縣	枋寮鄉	海鷗段	520	2357	一般農業區	農牧用地	864.046
1159	屏東縣	枋寮鄉	海鷗段	520	2358	一般農業區	農牧用地	815.397
1160	屏東縣	枋寮鄉	海鷗段	520	2364	一般農業區	農牧用地	3.771
1161	屏東縣	枋寮鄉	海鷗段	520	2359	一般農業區	農牧用地	543.728
1162	屏東縣	枋寮鄉	海鷗段	520	2360	一般農業區	農牧用地	517.36
1163	屏東縣	枋寮鄉	海鷗段	520	2361	一般農業區	農牧用地	573.571
1164	屏東縣	枋寮鄉	海鷗段	520	2381	一般農業區	農牧用地	9.273
1165	屏東縣	枋寮鄉	海鷗段	520	2380	一般農業區	農牧用地	0.116
1166	屏東縣	枋寮鄉	海鷗段	520	2362	一般農業區	農牧用地	619.276
1167	屏東縣	枋寮鄉	海鷗段	520	2373	一般農業區	農牧用地	784.757
1168	屏東縣	枋寮鄉	海鷗段	520	2375	一般農業區	農牧用地	862.455
1169	屏東縣	枋寮鄉	海鷗段	520	2374	一般農業區	農牧用地	0.094
1170	屏東縣	枋寮鄉	海鷗段	520	2473	一般農業區	農牧用地	586.963
1171	屏東縣	枋寮鄉	海鷗段	521	2377	一般農業區	農牧用地	0.017

1172	屏東縣	枋寮鄉	海鷗段	521	2375	一般農業區	農牧用地	590.173
1173	屏東縣	枋寮鄉	海鷗段	521	2473	一般農業區	農牧用地	798.183
1174	屏東縣	枋寮鄉	海鷗段	521	2474	一般農業區	農牧用地	332.77
1175	屏東縣	枋寮鄉	北玄段	283	2085	一般農業區	水利用地	26.361
1176	屏東縣	枋寮鄉	北玄段	283	2097	一般農業區	水利用地	24.033
1177	屏東縣	枋寮鄉	北玄段	283	2084	一般農業區	水利用地	18.003
1178	屏東縣	枋寮鄉	北玄段	283	2082-4	一般農業區	水利用地	4.832
1179	屏東縣	枋寮鄉	北玄段	283	1391	一般農業區	水利用地	74.936
1180	屏東縣	枋寮鄉	北玄段	283	2073	一般農業區	水利用地	11.845
1181	屏東縣	枋寮鄉	北玄段	283	2073	一般農業區	水利用地	0.002
1182	屏東縣	枋寮鄉	海鷗段	572	2269	一般農業區	農牧用地	1444.217
1183	屏東縣	枋寮鄉	海鷗段	572	2409-1	一般農業區	農牧用地	1697.16
1184	屏東縣	枋寮鄉	海鷗段	572	2413	一般農業區	農牧用地	25.735
1185	屏東縣	枋寮鄉	海鷗段	572	2410	一般農業區	農牧用地	104.916
1186	屏東縣	枋寮鄉	海鷗段	572	2409	一般農業區	農牧用地	166.053
1187	屏東縣	枋寮鄉	海鷗段	573	2270	一般農業區	農牧用地	4.904
1188	屏東縣	枋寮鄉	海鷗段	573	2269	一般農業區	農牧用地	1365.534
1189	屏東縣	枋寮鄉	海鷗段	573	2387	一般農業區	農牧用地	7.199
1190	屏東縣	枋寮鄉	海鷗段	573	2387	一般農業區	農牧用地	48.989
1191	屏東縣	枋寮鄉	海鷗段	573	2413	一般農業區	農牧用地	716.875
1192	屏東縣	枋寮鄉	海鷗段	573	2412	一般農業區	農牧用地	55.966
1193	屏東縣	枋寮鄉	海鷗段	573	2410	一般農業區	農牧用地	59.026
1194	屏東縣	枋寮鄉	海鷗段	574	2412	一般農業區	農牧用地	42.235
1195	屏東縣	枋寮鄉	海鷗段	574	2410	一般農業區	農牧用地	1399.392
1196	屏東縣	枋寮鄉	海鷗段	574	2411	一般農業區	農牧用地	88.191
1197	屏東縣	枋寮鄉	海鷗段	574	2414	一般農業區	農牧用地	733.015
1198	屏東縣	枋寮鄉	海鷗段	574	2415	一般農業區	農牧用地	29.012
1199	屏東縣	枋寮鄉	海鷗段	574	2481	一般農業區	農牧用地	56.017
1200	屏東縣	枋寮鄉	海鷗段	575	2409	一般農業區	農牧用地	1296.498
1201	屏東縣	枋寮鄉	海鷗段	575	2410	一般農業區	農牧用地	15.93
1202	屏東縣	枋寮鄉	海鷗段	575	2414	一般農業區	農牧用地	49.797
1203	屏東縣	枋寮鄉	海鷗段	575	2481	一般農業區	農牧用地	39.098
1204	屏東縣	枋寮鄉	海鷗段	575	2409-2	一般農業區	農牧用地	1259.033
1205	屏東縣	枋寮鄉	海鷗段	575	2481	一般農業區	農牧用地	0.951
1206	屏東縣	枋寮鄉	海鷗段	575	2499-1	一般農業區	農牧用地	9.398
1207	屏東縣	枋寮鄉	海鷗段	576	2415	一般農業區	農牧用地	58.653
1208	屏東縣	枋寮鄉	海鷗段	576	2481	一般農業區	農牧用地	1340.659
1209	屏東縣	枋寮鄉	海鷗段	576	2499-1	一般農業區	農牧用地	59.117
1210	屏東縣	枋寮鄉	海鷗段	379	2494	一般農業區	農牧用地	1073.923
1211	屏東縣	枋寮鄉	海鷗段	379	2489	一般農業區	農牧用地	55.845
1212	屏東縣	枋寮鄉	海鷗段	379	2488	一般農業區	農牧用地	19.412
1213	屏東縣	枋寮鄉	海鷗段	380	2489	一般農業區	農牧用地	669.505
1214	屏東縣	枋寮鄉	海鷗段	380	2488	一般農業區	農牧用地	77.602
1215	屏東縣	枋寮鄉	海鷗段	381	2489	一般農業區	農牧用地	0.412
1216	屏東縣	枋寮鄉	海鷗段	383	2490	一般農業區	農牧用地	16.669
1217	屏東縣	枋寮鄉	海鷗段	384	2492	一般農業區	農牧用地	47.863
1218	屏東縣	枋寮鄉	海鷗段	384	2490	一般農業區	農牧用地	864.938
1219	屏東縣	枋寮鄉	海鷗段	384	2489	一般農業區	農牧用地	6.819
1220	屏東縣	枋寮鄉	海鷗段	386	2490	一般農業區	墳墓用地	1098.966
1221	屏東縣	枋寮鄉	海鷗段	387	2489	暫未編定	暫未編定	0.04
1222	屏東縣	枋寮鄉	海鷗段	388	2490	一般農業區	墳墓用地	51.715

1223	屏東縣	枋寮鄉	海鷗段	391	2491	一般農業區	農牧用地	18.973
1224	屏東縣	枋寮鄉	海鷗段	391	2472-2	一般農業區	農牧用地	13.16
1225	屏東縣	枋寮鄉	海鷗段	392	2472-2	暫未編定	暫未編定	2.523
1226	屏東縣	枋寮鄉	海鷗段	393	2472-2	暫未編定	暫未編定	74.941
1227	屏東縣	枋寮鄉	海鷗段	393	2467	暫未編定	暫未編定	84.069
1228	屏東縣	枋寮鄉	海鷗段	393	2466	暫未編定	暫未編定	45.153
1229	屏東縣	枋寮鄉	海鷗段	394	2642-1	一般農業區	交通用地	27.632
1230	屏東縣	枋寮鄉	海鷗段	394	2490	一般農業區	交通用地	15.825
1231	屏東縣	枋寮鄉	海鷗段	396	2500	一般農業區	農牧用地	1053.109
1232	屏東縣	枋寮鄉	海鷗段	396	2491	一般農業區	農牧用地	142.883
1233	屏東縣	枋寮鄉	海鷗段	397	2500	一般農業區	農牧用地	850.163
1234	屏東縣	枋寮鄉	海鷗段	397	2491	一般農業區	農牧用地	116.727
1235	屏東縣	枋寮鄉	海鷗段	398	2496	一般農業區	農牧用地	1072.944
1236	屏東縣	枋寮鄉	海鷗段	398	2500	一般農業區	農牧用地	23.973
1237	屏東縣	枋寮鄉	海鷗段	398	2491	一般農業區	農牧用地	87.678
1238	屏東縣	枋寮鄉	海鷗段	399	2496	一般農業區	農牧用地	960.814
1239	屏東縣	枋寮鄉	海鷗段	399	2491	一般農業區	農牧用地	100.13
1240	屏東縣	枋寮鄉	海鷗段	548	2347	一般農業區	農牧用地	1256.434
1241	屏東縣	枋寮鄉	海鷗段	548	2388	一般農業區	農牧用地	1730.722
1242	屏東縣	枋寮鄉	海鷗段	548	2387	一般農業區	農牧用地	1.925
1243	屏東縣	枋寮鄉	海鷗段	548	2387	一般農業區	農牧用地	1.235
1244	屏東縣	枋寮鄉	海鷗段	548	2391	一般農業區	農牧用地	46.103
1245	屏東縣	枋寮鄉	海鷗段	553	2329	一般農業區	農牧用地	1580.974
1246	屏東縣	枋寮鄉	海鷗段	554	2329	一般農業區	農牧用地	471.358
1247	屏東縣	枋寮鄉	海鷗段	554	2327	一般農業區	農牧用地	18.382
1248	屏東縣	枋寮鄉	海鷗段	554	2328	一般農業區	農牧用地	14.152
1249	屏東縣	枋寮鄉	海鷗段	554	2330	一般農業區	農牧用地	1214.122
1250	屏東縣	枋寮鄉	海鷗段	554	2331	一般農業區	農牧用地	1148.136
1251	屏東縣	枋寮鄉	海鷗段	555	2327	一般農業區	農牧用地	926.377
1252	屏東縣	枋寮鄉	海鷗段	555	2238	一般農業區	農牧用地	4.008
1253	屏東縣	枋寮鄉	海鷗段	555	2328	一般農業區	農牧用地	503.337
1254	屏東縣	枋寮鄉	海鷗段	555	2331	一般農業區	農牧用地	451.413
1255	屏東縣	枋寮鄉	海鷗段	557	2343	一般農業區	交通用地	0.001
1256	屏東縣	枋寮鄉	海鷗段	557	2347	一般農業區	交通用地	91.044
1257	屏東縣	枋寮鄉	海鷗段	557	2388	一般農業區	交通用地	64.943
1258	屏東縣	枋寮鄉	海鷗段	558	2337	一般農業區	農牧用地	1.547
1259	屏東縣	枋寮鄉	海鷗段	558	2343	一般農業區	農牧用地	8.799
1260	屏東縣	枋寮鄉	海鷗段	558	2347	一般農業區	農牧用地	1535.877
1261	屏東縣	枋寮鄉	海鷗段	558	2388	一般農業區	農牧用地	1826.456
1262	屏東縣	枋寮鄉	海鷗段	558	2391	一般農業區	農牧用地	56.408
1263	屏東縣	枋寮鄉	海鷗段	563	2608	一般農業區	農牧用地	803.731
1264	屏東縣	枋寮鄉	海鷗段	563	2610	一般農業區	農牧用地	81.664
1265	屏東縣	枋寮鄉	海鷗段	563	2350	一般農業區	農牧用地	0.347
1266	屏東縣	枋寮鄉	海鷗段	564	2610	一般農業區	農牧用地	126.337
1267	屏東縣	枋寮鄉	海鷗段	565	2350	一般農業區	農牧用地	0.307
1268	屏東縣	枋寮鄉	海鷗段	565	2639	一般農業區	農牧用地	2.197
1269	屏東縣	枋寮鄉	北玄段	649	2098	一般農業區	農牧用地	2459.062
1270	屏東縣	枋寮鄉	北玄段	649	2096	一般農業區	農牧用地	0.895
1271	屏東縣	枋寮鄉	北玄段	649	2102	一般農業區	農牧用地	1.889
1272	屏東縣	枋寮鄉	北玄段	649	2102	一般農業區	農牧用地	0.336
1273	屏東縣	枋寮鄉	北玄段	649	2102	一般農業區	農牧用地	19.228

1274	屏東縣	枋寮鄉	北玄段	649	2100-1	一般農業區	農牧用地	1.81
1275	屏東縣	枋寮鄉	北玄段	649	2100	一般農業區	農牧用地	2170.941
1276	屏東縣	枋寮鄉	北玄段	649	2078	一般農業區	農牧用地	22.757
1277	屏東縣	枋寮鄉	北玄段	649	2051	一般農業區	農牧用地	0.135
1278	屏東縣	枋寮鄉	北玄段	650	2098	一般農業區	農牧用地	63.028
1279	屏東縣	枋寮鄉	北玄段	650	2099	一般農業區	農牧用地	1311.132
1280	屏東縣	枋寮鄉	北玄段	650	2100-1	一般農業區	農牧用地	10.872
1281	屏東縣	枋寮鄉	北玄段	651	2096	一般農業區	農牧用地	927.998
1282	屏東縣	枋寮鄉	北玄段	651	2098	一般農業區	農牧用地	3.828
1283	屏東縣	枋寮鄉	北玄段	651	2099	一般農業區	農牧用地	4.595
1284	屏東縣	枋寮鄉	北玄段	651	2084	一般農業區	農牧用地	0.382
1285	屏東縣	枋寮鄉	北玄段	652	2088	一般農業區	農牧用地	2712.63
1286	屏東縣	枋寮鄉	北玄段	652	2096	一般農業區	農牧用地	2217.682
1287	屏東縣	枋寮鄉	北玄段	652	2098-1	一般農業區	農牧用地	304.891
1288	屏東縣	枋寮鄉	北玄段	652	2098	一般農業區	農牧用地	18.639
1289	屏東縣	枋寮鄉	北玄段	652	2098	一般農業區	農牧用地	127.202
1290	屏東縣	枋寮鄉	北玄段	653	2069	一般農業區	農牧用地	455.567
1291	屏東縣	枋寮鄉	北玄段	653	2091-1	一般農業區	農牧用地	1926.195
1292	屏東縣	枋寮鄉	北玄段	653	2091	一般農業區	農牧用地	3218.376
1293	屏東縣	枋寮鄉	北玄段	654	2057	一般農業區	農牧用地	0.242
1294	屏東縣	枋寮鄉	北玄段	654	2063	一般農業區	農牧用地	27.186
1295	屏東縣	枋寮鄉	北玄段	654	2062	一般農業區	農牧用地	500.168
1296	屏東縣	枋寮鄉	北玄段	654	2063	一般農業區	農牧用地	1.543
1297	屏東縣	枋寮鄉	北玄段	654	2069	一般農業區	農牧用地	996.446
1298	屏東縣	枋寮鄉	北玄段	654	2091-1	一般農業區	農牧用地	646.052
1299	屏東縣	枋寮鄉	北玄段	1034	2114-1	一般農業區	水利用地	0.321
1300	屏東縣	枋寮鄉	北玄段	1035	1993	一般農業區	農牧用地	2605.179
1301	屏東縣	枋寮鄉	北玄段	1035	1994	一般農業區	農牧用地	1974.375
1302	屏東縣	枋寮鄉	北玄段	1035	2113	一般農業區	農牧用地	536.395
1303	屏東縣	枋寮鄉	北玄段	1036	1994	一般農業區	農牧用地	115.762
1304	屏東縣	枋寮鄉	北玄段	1037	2111	一般農業區	農牧用地	352.543
1305	屏東縣	枋寮鄉	北玄段	1037	2112	一般農業區	農牧用地	260.517
1306	屏東縣	枋寮鄉	北玄段	1037	2157	一般農業區	農牧用地	126.589
1307	屏東縣	枋寮鄉	北玄段	1037	2133-1	一般農業區	農牧用地	87.061
1308	屏東縣	枋寮鄉	北玄段	1037	2133	一般農業區	農牧用地	162.217
1309	屏東縣	枋寮鄉	北玄段	1038	2153	一般農業區	農牧用地	235.568
1310	屏東縣	枋寮鄉	北玄段	1038	2153-1	一般農業區	農牧用地	329.808
1311	屏東縣	枋寮鄉	北玄段	1038	2155-1	一般農業區	農牧用地	0.349
1312	屏東縣	枋寮鄉	北玄段	1038	2155	一般農業區	農牧用地	96.847
1313	屏東縣	枋寮鄉	北玄段	1038	2114-2	一般農業區	農牧用地	109.304
1314	屏東縣	枋寮鄉	北玄段	1038	2114-1	一般農業區	農牧用地	12.798
1315	屏東縣	枋寮鄉	北玄段	841	1974	一般農業區	農牧用地	965.434
1316	屏東縣	枋寮鄉	北玄段	842	1973	一般農業區	農牧用地	1332.328
1317	屏東縣	枋寮鄉	北玄段	842	1979	一般農業區	農牧用地	92.663
1318	屏東縣	枋寮鄉	北玄段	843	1979	一般農業區	農牧用地	200.164
1319	屏東縣	枋寮鄉	北玄段	843	2057	一般農業區	農牧用地	23.18
1320	屏東縣	枋寮鄉	北玄段	843	2063	一般農業區	農牧用地	2539.282
1321	屏東縣	枋寮鄉	北玄段	843	2057	一般農業區	農牧用地	33.661
1322	屏東縣	枋寮鄉	北玄段	843	2056	一般農業區	農牧用地	11.254
1323	屏東縣	枋寮鄉	北玄段	843	2068	一般農業區	農牧用地	556.723
1324	屏東縣	枋寮鄉	北玄段	843	2090	一般農業區	農牧用地	1325.853

1325	屏東縣	枋寮鄉	北玄段	836	1965	一般農業區	水利用地	57.251
1326	屏東縣	枋寮鄉	北玄段	836	1966	一般農業區	水利用地	92.316
1327	屏東縣	枋寮鄉	北玄段	836	1303	一般農業區	水利用地	1.076
1328	屏東縣	枋寮鄉	北玄段	837	1965	一般農業區	水利用地	125.797
1329	屏東縣	枋寮鄉	北玄段	838	1927	一般農業區	農牧用地	19.464
1330	屏東縣	枋寮鄉	北玄段	838	1966	一般農業區	農牧用地	3211.674
1331	屏東縣	枋寮鄉	北玄段	838	1965	一般農業區	農牧用地	3038.093
1332	屏東縣	枋寮鄉	北玄段	838	1303	一般農業區	農牧用地	8.507
1333	屏東縣	枋寮鄉	北玄段	839	1972	一般農業區	農牧用地	1134.533
1334	屏東縣	枋寮鄉	北玄段	840	1972	一般農業區	農牧用地	1770.992
1335	屏東縣	枋寮鄉	北玄段	284	1383	一般農業區	水利用地	354.302
1336	屏東縣	枋寮鄉	北玄段	284	1353-1	一般農業區	水利用地	2.335
1337	屏東縣	枋寮鄉	北玄段	284	2085	一般農業區	水利用地	12.228
1338	屏東縣	枋寮鄉	北玄段	285	1383	一般農業區	農牧用地	82.429
1339	屏東縣	枋寮鄉	北玄段	286	1383	一般農業區	農牧用地	1713.953
1340	屏東縣	枋寮鄉	北玄段	287	1356	一般農業區	水利用地	10.573
1341	屏東縣	枋寮鄉	北玄段	287	1350	一般農業區	水利用地	21.309
1342	屏東縣	枋寮鄉	北玄段	287	1382	一般農業區	水利用地	2.589
1343	屏東縣	枋寮鄉	北玄段	287	1383	一般農業區	水利用地	9.778
1344	屏東縣	枋寮鄉	北玄段	288	1382	一般農業區	農牧用地	4958.498
1345	屏東縣	枋寮鄉	北玄段	288	1350	一般農業區	農牧用地	3322.306
1346	屏東縣	枋寮鄉	北玄段	288	1351	一般農業區	農牧用地	2431.314
1347	屏東縣	枋寮鄉	北玄段	95	824	一般農業區	農牧用地	3.462
1348	屏東縣	枋寮鄉	北玄段	96	824	一般農業區	農牧用地	1371.226
1349	屏東縣	枋寮鄉	北玄段	98	846	一般農業區	農牧用地	23.579
1350	屏東縣	枋寮鄉	北玄段	100	847-1	一般農業區	農牧用地	10.055
1351	屏東縣	枋寮鄉	北玄段	101	847	一般農業區	農牧用地	11.24
1352	屏東縣	枋寮鄉	北玄段	101	847	一般農業區	農牧用地	2.367
1353	屏東縣	枋寮鄉	北玄段	101	847	一般農業區	農牧用地	2.608
1354	屏東縣	枋寮鄉	北玄段	101	847-1	一般農業區	農牧用地	5.569
1355	屏東縣	枋寮鄉	北玄段	880	1975	一般農業區	農牧用地	2105.576
1356	屏東縣	枋寮鄉	北玄段	880-1	1975	一般農業區	農牧用地	1202.106
1357	屏東縣	枋寮鄉	北玄段	880-1	2055	一般農業區	農牧用地	3125.036
1358	屏東縣	枋寮鄉	北玄段	880-1	2064	一般農業區	農牧用地	20.557
1359	屏東縣	枋寮鄉	北玄段	880-2	1973	一般農業區	農牧用地	2012.158
1360	屏東縣	枋寮鄉	北玄段	880-2	1975	一般農業區	農牧用地	238.425
1361	屏東縣	枋寮鄉	北玄段	880-2	1979	一般農業區	農牧用地	196.262
1362	屏東縣	枋寮鄉	北玄段	880-2	2056	一般農業區	農牧用地	2885.653
1363	屏東縣	枋寮鄉	北玄段	880-2	2055	一般農業區	農牧用地	816.467
1364	屏東縣	枋寮鄉	北玄段	880-2	2063	一般農業區	農牧用地	87.109
1365	屏東縣	枋寮鄉	北玄段	880-2	2063	一般農業區	農牧用地	1.921
1366	屏東縣	枋寮鄉	北玄段	880-3	1972-1	一般農業區	農牧用地	3783.454
1367	屏東縣	枋寮鄉	北玄段	880-3	1972	一般農業區	農牧用地	0.354
1368	屏東縣	枋寮鄉	北玄段	880-3	1974	一般農業區	農牧用地	0.259
1369	屏東縣	枋寮鄉	北玄段	880-3	1974	一般農業區	農牧用地	0.595
1370	屏東縣	枋寮鄉	北玄段	880-3	1973	一般農業區	農牧用地	561.424
1371	屏東縣	枋寮鄉	北玄段	881	1971	一般農業區	農牧用地	2584.609
1372	屏東縣	枋寮鄉	北玄段	881	1981-1	一般農業區	農牧用地	6.171
1373	屏東縣	枋寮鄉	北玄段	194	1336-2	一般農業區	農牧用地	2209.64
1374	屏東縣	枋寮鄉	北玄段	194	1336-1	一般農業區	農牧用地	2024.227
1375	屏東縣	枋寮鄉	北玄段	194	1335	一般農業區	農牧用地	3.595



1376	屏東縣	枋寮鄉	北玄段	194	1335	一般農業區	農牧用地	12.817
1377	屏東縣	枋寮鄉	北玄段	194	1336	一般農業區	農牧用地	5.49
1378	屏東縣	枋寮鄉	北玄段	213	1361	一般農業區	農牧用地	0.314
1379	屏東縣	枋寮鄉	北玄段	214	1360-1	一般農業區	農牧用地	197.241
1380	屏東縣	枋寮鄉	北玄段	214	1361	一般農業區	農牧用地	2302.38
1381	屏東縣	枋寮鄉	北玄段	215	1333-1	一般農業區	水利用地	77.438
1382	屏東縣	枋寮鄉	北玄段	215	1333-1	一般農業區	水利用地	124.549
1383	屏東縣	枋寮鄉	北玄段	215	1340-2	一般農業區	水利用地	30.5
1384	屏東縣	枋寮鄉	北玄段	216	1360	一般農業區	農牧用地	469.406
1385	屏東縣	枋寮鄉	北玄段	216	1360-1	一般農業區	農牧用地	733.334
1386	屏東縣	枋寮鄉	北玄段	217	1359	一般農業區	農牧用地	920.355
1387	屏東縣	枋寮鄉	北玄段	217	1360	一般農業區	農牧用地	354.615
1388	屏東縣	枋寮鄉	北玄段	218	1347	一般農業區	農牧用地	869.234
1389	屏東縣	枋寮鄉	北玄段	219	1327	一般農業區	農牧用地	2.456
1390	屏東縣	枋寮鄉	北玄段	219	1333-1	一般農業區	農牧用地	3379.341
1391	屏東縣	枋寮鄉	北玄段	220	1327	一般農業區	農牧用地	244.999
1392	屏東縣	枋寮鄉	北玄段	220	1332	一般農業區	農牧用地	2776.87
1393	屏東縣	枋寮鄉	北玄段	221	1327	一般農業區	水利用地	331.794
1394	屏東縣	枋寮鄉	北玄段	221	1333-1	一般農業區	水利用地	11.094
1395	屏東縣	枋寮鄉	北玄段	222	1334	一般農業區	農牧用地	2220.593
1396	屏東縣	枋寮鄉	北玄段	1061	2040	一般農業區	農牧用地	38.612
1397	屏東縣	枋寮鄉	北玄段	1061	2121-1	一般農業區	農牧用地	252.493
1398	屏東縣	枋寮鄉	北玄段	1061	2123	一般農業區	農牧用地	342.217
1399	屏東縣	枋寮鄉	北玄段	1061	2124	一般農業區	農牧用地	224.084
1400	屏東縣	枋寮鄉	北玄段	1065	2040	一般農業區	農牧用地	1216.47
1401	屏東縣	枋寮鄉	北玄段	1065	2121-1	一般農業區	農牧用地	516.233
1402	屏東縣	枋寮鄉	北玄段	1067	2041	一般農業區	農牧用地	0.03
1403	屏東縣	枋寮鄉	北玄段	1067	1995	一般農業區	農牧用地	0.438
1404	屏東縣	枋寮鄉	北玄段	1068	2041	一般農業區	水利用地	190.225
1405	屏東縣	枋寮鄉	北玄段	1068	2040	一般農業區	水利用地	10.812
1406	屏東縣	枋寮鄉	北玄段	1069	1995	一般農業區	農牧用地	1674.194
1407	屏東縣	枋寮鄉	北玄段	1069	2040	一般農業區	農牧用地	27.027
1408	屏東縣	枋寮鄉	北玄段	1070	2049	一般農業區	農牧用地	1.625
1409	屏東縣	枋寮鄉	北玄段	1070	1995	一般農業區	農牧用地	160.177
1410	屏東縣	枋寮鄉	北玄段	1070	2041	一般農業區	農牧用地	3212.604
1411	屏東縣	枋寮鄉	北玄段	2	577	一般農業區	農牧用地	42.781
1412	屏東縣	枋寮鄉	北玄段	3	577	一般農業區	農牧用地	1542.579
1413	屏東縣	枋寮鄉	北玄段	3	591	一般農業區	農牧用地	9.186
1414	屏東縣	枋寮鄉	北玄段	4	820-1	一般農業區	農牧用地	967.015
1415	屏東縣	枋寮鄉	北玄段	5	820	一般農業區	農牧用地	15.579
1416	屏東縣	枋寮鄉	北玄段	5	577	一般農業區	農牧用地	3.558
1417	屏東縣	枋寮鄉	北玄段	5	591	一般農業區	農牧用地	263.05
1418	屏東縣	枋寮鄉	北玄段	6	820	一般農業區	農牧用地	1026.148
1419	屏東縣	枋寮鄉	北玄段	6	836	一般農業區	農牧用地	32.205
1420	屏東縣	枋寮鄉	北玄段	8	820	一般農業區	水利用地	235.738
1421	屏東縣	枋寮鄉	北玄段	9	820	一般農業區	水利用地	9.703
1422	屏東縣	枋寮鄉	北玄段	630	2074	一般農業區	農牧用地	543.67
1423	屏東縣	枋寮鄉	北玄段	630	2077	一般農業區	農牧用地	276.926
1424	屏東縣	枋寮鄉	北玄段	630	2135	一般農業區	農牧用地	4846.725
1425	屏東縣	枋寮鄉	北玄段	630	2140	一般農業區	農牧用地	0.204
1426	屏東縣	枋寮鄉	北玄段	630	2140	一般農業區	農牧用地	54.744

1427	屏東縣	枋寮鄉	北玄段	630	2137	一般農業區	農牧用地	2.296
1428	屏東縣	枋寮鄉	北玄段	630	2141	一般農業區	農牧用地	3.613
1429	屏東縣	枋寮鄉	北玄段	630	2134	一般農業區	農牧用地	25.781
1430	屏東縣	枋寮鄉	北玄段	631	2134	一般農業區	水利用地	940.511
1431	屏東縣	枋寮鄉	北玄段	631	2135	一般農業區	水利用地	0.079
1432	屏東縣	枋寮鄉	北玄段	631	2138	一般農業區	水利用地	329.462
1433	屏東縣	枋寮鄉	北玄段	631	2183	一般農業區	水利用地	1.252
1434	屏東縣	枋寮鄉	北玄段	631	2184	一般農業區	水利用地	0.129
1435	屏東縣	枋寮鄉	北玄段	631	2184	一般農業區	水利用地	200.021
1436	屏東縣	枋寮鄉	北玄段	631	2160	一般農業區	水利用地	574.77
1437	屏東縣	枋寮鄉	北玄段	633	2139	一般農業區	農牧用地	61.683
1438	屏東縣	枋寮鄉	北玄段	633	2142	一般農業區	農牧用地	2164.11
1439	屏東縣	枋寮鄉	北玄段	633	2147	一般農業區	農牧用地	0.415
1440	屏東縣	枋寮鄉	北玄段	633	2138	一般農業區	農牧用地	0.864
1441	屏東縣	枋寮鄉	北玄段	633	2160	一般農業區	農牧用地	1811.99
1442	屏東縣	枋寮鄉	北玄段	1020	1987	一般農業區	水利用地	291.574
1443	屏東縣	枋寮鄉	北玄段	1020	1987-1	一般農業區	水利用地	12.314
1444	屏東縣	枋寮鄉	北玄段	1020	2039	一般農業區	水利用地	30.551
1445	屏東縣	枋寮鄉	北玄段	1020	2039	一般農業區	水利用地	1.044
1446	屏東縣	枋寮鄉	北玄段	222-1	1333-1	一般農業區	農牧用地	2237.897
1447	屏東縣	枋寮鄉	北玄段	267	1356	一般農業區	農牧用地	1967.833
1448	屏東縣	枋寮鄉	北玄段	267	1357	一般農業區	農牧用地	0.927
1449	屏東縣	枋寮鄉	北玄段	267	1365	一般農業區	農牧用地	1885.555
1450	屏東縣	枋寮鄉	北玄段	267	1366	一般農業區	農牧用地	4.833
1451	屏東縣	枋寮鄉	北玄段	267	1367	一般農業區	農牧用地	19.887
1452	屏東縣	枋寮鄉	北玄段	268	1356	一般農業區	農牧用地	1939.29
1453	屏東縣	枋寮鄉	北玄段	268	1365	一般農業區	農牧用地	622.09
1454	屏東縣	枋寮鄉	北玄段	269	1355-1	一般農業區	農牧用地	1016.262
1455	屏東縣	枋寮鄉	北玄段	269	1355	一般農業區	農牧用地	1218.267
1456	屏東縣	枋寮鄉	北玄段	269	1364	一般農業區	農牧用地	1846.434
1457	屏東縣	枋寮鄉	北玄段	270	1381-6	一般農業區	農牧用地	3.623
1458	屏東縣	枋寮鄉	北玄段	270	1381-3	一般農業區	農牧用地	24.887
1459	屏東縣	枋寮鄉	北玄段	270	1381-3	一般農業區	農牧用地	0.111
1460	屏東縣	枋寮鄉	北玄段	271	1369	一般農業區	農牧用地	0.009
1461	屏東縣	枋寮鄉	北玄段	271	1381-6	一般農業區	農牧用地	0.002
1462	屏東縣	枋寮鄉	北玄段	271	1373-1	一般農業區	農牧用地	6.732
1463	屏東縣	枋寮鄉	北玄段	271	1381-3	一般農業區	農牧用地	3999.312
1464	屏東縣	枋寮鄉	北玄段	271	1381-6	一般農業區	農牧用地	0.145
1465	屏東縣	枋寮鄉	北玄段	271	1381-4	一般農業區	農牧用地	3421.72
1466	屏東縣	枋寮鄉	北玄段	271	1381-1	一般農業區	農牧用地	1.682
1467	屏東縣	枋寮鄉	北玄段	271	1381	一般農業區	農牧用地	0.848
1468	屏東縣	枋寮鄉	北玄段	271	1381-5	一般農業區	農牧用地	3061.204
1469	屏東縣	枋寮鄉	北玄段	272	1381-4	一般農業區	農牧用地	2.67
1470	屏東縣	枋寮鄉	北玄段	272	1381-4	一般農業區	農牧用地	1.195
1471	屏東縣	枋寮鄉	北玄段	272	1428-1	一般農業區	農牧用地	1292.44
1472	屏東縣	枋寮鄉	北玄段	272	1428	一般農業區	農牧用地	0.556
1473	屏東縣	枋寮鄉	北玄段	1015	1986	一般農業區	農牧用地	2957.484
1474	屏東縣	枋寮鄉	北玄段	1015	1985	一般農業區	農牧用地	2633.976
1475	屏東縣	枋寮鄉	北玄段	1015	1984	一般農業區	農牧用地	0.796
1476	屏東縣	枋寮鄉	北玄段	1015	1984	一般農業區	農牧用地	23.339
1477	屏東縣	枋寮鄉	北玄段	655	2057	一般農業區	農牧用地	112.996

1478	屏東縣	枋寮鄉	北玄段	655	2062	一般農業區	農牧用地	1471.446
1479	屏東縣	枋寮鄉	北玄段	655	2069	一般農業區	農牧用地	1680.59
1480	屏東縣	枋寮鄉	北玄段	656	2059	一般農業區	農牧用地	337.512
1481	屏東縣	枋寮鄉	北玄段	657	1973	一般農業區	農牧用地	4.959
1482	屏東縣	枋寮鄉	北玄段	657	2057	一般農業區	農牧用地	2275.554
1483	屏東縣	枋寮鄉	北玄段	657	1979	一般農業區	農牧用地	20.024
1484	屏東縣	枋寮鄉	北玄段	657	2059	一般農業區	農牧用地	0.381
1485	屏東縣	枋寮鄉	北玄段	658	1978	一般農業區	農牧用地	1623.014
1486	屏東縣	枋寮鄉	北玄段	659	1311	一般農業區	農牧用地	23.846
1487	屏東縣	枋寮鄉	北玄段	659	1980	一般農業區	農牧用地	750.474
1488	屏東縣	枋寮鄉	北玄段	659	1978	一般農業區	農牧用地	1760.041
1489	屏東縣	枋寮鄉	北玄段	659	1980	一般農業區	農牧用地	49.312
1490	屏東縣	枋寮鄉	北玄段	660	1978	一般農業區	水利用地	50.849
1491	屏東縣	枋寮鄉	北玄段	660	1974	一般農業區	水利用地	22.394
1492	屏東縣	枋寮鄉	北玄段	660	1973	一般農業區	水利用地	12.454
1493	屏東縣	枋寮鄉	北玄段	661	1980	一般農業區	農牧用地	1128.896
1494	屏東縣	枋寮鄉	北玄段	664	1965	一般農業區	農牧用地	22.342
1495	屏東縣	枋寮鄉	北玄段	664	1966	一般農業區	農牧用地	81.507
1496	屏東縣	枋寮鄉	北玄段	664	1303	一般農業區	農牧用地	36.029
1497	屏東縣	枋寮鄉	北玄段	1007	1971	一般農業區	農牧用地	127.265
1498	屏東縣	枋寮鄉	北玄段	1007	1851	一般農業區	農牧用地	491.188
1499	屏東縣	枋寮鄉	北玄段	1009	1851	一般農業區	農牧用地	2639.353
1500	屏東縣	枋寮鄉	北玄段	1009	1971	一般農業區	農牧用地	7.698
1501	屏東縣	枋寮鄉	北玄段	1009	1971	一般農業區	農牧用地	56.839
1502	屏東縣	枋寮鄉	北玄段	1009	1981-1	一般農業區	農牧用地	2.021
1503	屏東縣	枋寮鄉	北玄段	1009	1851-1	一般農業區	農牧用地	350.768
1504	屏東縣	枋寮鄉	北玄段	1009-1	1981-1	一般農業區	農牧用地	4.456
1505	屏東縣	枋寮鄉	北玄段	1009-1	1851-1	一般農業區	農牧用地	47.368
1506	屏東縣	枋寮鄉	北玄段	1009-1	1981	一般農業區	農牧用地	2006.087
1507	屏東縣	枋寮鄉	北玄段	1009-1	2020	一般農業區	農牧用地	1363.276
1508	屏東縣	枋寮鄉	北玄段	1009-1	2021	一般農業區	農牧用地	0.692
1509	屏東縣	枋寮鄉	北玄段	1010	2055-1	一般農業區	農牧用地	1.534
1510	屏東縣	枋寮鄉	北玄段	1010	1982	一般農業區	農牧用地	8.624
1511	屏東縣	枋寮鄉	北玄段	1010	2055-1	一般農業區	農牧用地	2.436
1512	屏東縣	枋寮鄉	北玄段	1010	2055-1	一般農業區	農牧用地	9.28
1513	屏東縣	枋寮鄉	北玄段	1011	1982	一般農業區	農牧用地	1787.655
1514	屏東縣	枋寮鄉	北玄段	1012	2021	一般農業區	農牧用地	2785.352
1515	屏東縣	枋寮鄉	北玄段	1012	2019	一般農業區	農牧用地	0.292
1516	屏東縣	枋寮鄉	北玄段	1012	2023	一般農業區	農牧用地	1752.865
1517	屏東縣	枋寮鄉	北玄段	1012	2018	一般農業區	農牧用地	5.504
1518	屏東縣	枋寮鄉	北玄段	1013	1983-1	一般農業區	農牧用地	2569.893
1519	屏東縣	枋寮鄉	北玄段	1013	1986	一般農業區	農牧用地	0.764
1520	屏東縣	枋寮鄉	北玄段	1014	1983	一般農業區	農牧用地	2479.714
1521	屏東縣	枋寮鄉	北玄段	1014	1983-1	一般農業區	農牧用地	49.556
1522	屏東縣	枋寮鄉	北玄段	1014	1986	一般農業區	農牧用地	8.82
1523	屏東縣	枋寮鄉	北玄段	665	1303	一般農業區	農牧用地	1897.038
1524	屏東縣	枋寮鄉	北玄段	665	1966	一般農業區	農牧用地	25.844
1525	屏東縣	枋寮鄉	北玄段	665	1311	一般農業區	農牧用地	126.87
1526	屏東縣	枋寮鄉	北玄段	666	1299	一般農業區	農牧用地	8.496
1527	屏東縣	枋寮鄉	北玄段	666	1927	一般農業區	農牧用地	0.619
1528	屏東縣	枋寮鄉	北玄段	666	1303	一般農業區	農牧用地	0.003

1529	屏東縣	枋寮鄉	北玄段	668	1299	一般農業區	農牧用地	2076.323
1530	屏東縣	枋寮鄉	北玄段	669	1927	一般農業區	農牧用地	1431.01
1531	屏東縣	枋寮鄉	北玄段	669	1299	一般農業區	農牧用地	52.628
1532	屏東縣	枋寮鄉	北玄段	670	1927	一般農業區	交通用地	1.223
1533	屏東縣	枋寮鄉	南山段	5	821	一般農業區	農牧用地	1709.391
1534	屏東縣	枋寮鄉	南山段	5	822	一般農業區	農牧用地	2104.906
1535	屏東縣	枋寮鄉	南山段	5	823	一般農業區	農牧用地	2852.519
1536	屏東縣	枋寮鄉	南山段	6	821	一般農業區	水利用地	335.038
1537	屏東縣	枋寮鄉	北玄段	622	2078	一般農業區	水利用地	6.087
1538	屏東縣	枋寮鄉	北玄段	622	2077	一般農業區	水利用地	15.614
1539	屏東縣	枋寮鄉	北玄段	622	2052	一般農業區	水利用地	10.291
1540	屏東縣	枋寮鄉	北玄段	623	1389	一般農業區	農牧用地	205.225
1541	屏東縣	枋寮鄉	北玄段	624	2074	一般農業區	農牧用地	2877.546
1542	屏東縣	枋寮鄉	北玄段	624	2077	一般農業區	農牧用地	2.504
1543	屏東縣	枋寮鄉	北玄段	624	2075	一般農業區	農牧用地	41.039
1544	屏東縣	枋寮鄉	北玄段	625	1389	一般農業區	農牧用地	2103.685
1545	屏東縣	枋寮鄉	北玄段	625	2072	一般農業區	農牧用地	5.032
1546	屏東縣	枋寮鄉	北玄段	625	1387	一般農業區	農牧用地	2.16
1547	屏東縣	枋寮鄉	北玄段	625	1388	一般農業區	農牧用地	732.758
1548	屏東縣	枋寮鄉	北玄段	626	2072	一般農業區	農牧用地	1659.134
1549	屏東縣	枋寮鄉	北玄段	626	2075	一般農業區	農牧用地	2551.058
1550	屏東縣	枋寮鄉	北玄段	626	1388	一般農業區	農牧用地	143.993
1551	屏東縣	枋寮鄉	北玄段	626	2137	一般農業區	農牧用地	3.218
1552	屏東縣	枋寮鄉	北玄段	626	1426	一般農業區	農牧用地	1459.681
1553	屏東縣	枋寮鄉	北玄段	627	1426	一般農業區	農牧用地	1344.221
1554	屏東縣	枋寮鄉	北玄段	627	2072	一般農業區	農牧用地	5.572
1555	屏東縣	枋寮鄉	北玄段	627	2075	一般農業區	農牧用地	200.369
1556	屏東縣	枋寮鄉	北玄段	627	2137	一般農業區	農牧用地	130.372
1557	屏東縣	枋寮鄉	北玄段	627	2134	一般農業區	農牧用地	4.151
1558	屏東縣	枋寮鄉	北玄段	628	2183	一般農業區	農牧用地	2151.11
1559	屏東縣	枋寮鄉	北玄段	628	2184	一般農業區	農牧用地	2584.52
1560	屏東縣	枋寮鄉	北玄段	628	2134	一般農業區	農牧用地	0.06
1561	屏東縣	枋寮鄉	北玄段	628	2160	一般農業區	農牧用地	415.92
1562	屏東縣	枋寮鄉	北玄段	1039	2114-1	一般農業區	農牧用地	174.322
1563	屏東縣	枋寮鄉	北玄段	1071	2048	一般農業區	農牧用地	102.685
1564	屏東縣	枋寮鄉	北玄段	1071	2049	一般農業區	農牧用地	4079.26
1565	屏東縣	枋寮鄉	北玄段	1072	2048	一般農業區	農牧用地	3814.349
1566	屏東縣	枋寮鄉	北玄段	1075	2020	一般農業區	農牧用地	5.12
1567	屏東縣	枋寮鄉	北玄段	1075	2021-1	一般農業區	農牧用地	421.493
1568	屏東縣	枋寮鄉	北玄段	1075	2015-1	一般農業區	農牧用地	2274.895
1569	屏東縣	枋寮鄉	北玄段	1075	2019	一般農業區	農牧用地	2.095
1570	屏東縣	枋寮鄉	北玄段	1075	2015	一般農業區	農牧用地	2342.533
1571	屏東縣	枋寮鄉	北玄段	1075	2016	一般農業區	農牧用地	3150.769
1572	屏東縣	枋寮鄉	北玄段	1075	2022	一般農業區	農牧用地	1.62
1573	屏東縣	枋寮鄉	北玄段	1076	2015	一般農業區	農牧用地	0.327
1574	屏東縣	枋寮鄉	北玄段	1076	2019	一般農業區	農牧用地	6.396
1575	屏東縣	枋寮鄉	北玄段	1076	2019	一般農業區	農牧用地	0.75
1576	屏東縣	枋寮鄉	北玄段	1076	2018	一般農業區	農牧用地	450.732
1577	屏東縣	枋寮鄉	北玄段	1076	2016	一般農業區	農牧用地	0.074
1578	屏東縣	枋寮鄉	北玄段	1076	2028	一般農業區	農牧用地	2139.036
1579	屏東縣	枋寮鄉	北玄段	1076	2016	一般農業區	農牧用地	21.529

1580	屏東縣	枋寮鄉	北玄段	1077	2021-1	一般農業區	農牧用地	655.563
1581	屏東縣	枋寮鄉	北玄段	1077	2019	一般農業區	農牧用地	1646.493
1582	屏東縣	枋寮鄉	北玄段	1077	2023	一般農業區	農牧用地	235.49
1583	屏東縣	枋寮鄉	北玄段	1077	2018	一般農業區	農牧用地	431.853
1584	屏東縣	枋寮鄉	北玄段	1077	2028	一般農業區	農牧用地	11.663
1585	屏東縣	枋寮鄉	北玄段	1078	2021-1	一般農業區	農牧用地	1436.373
1586	屏東縣	枋寮鄉	北玄段	1078	2019	一般農業區	農牧用地	1453.166
1587	屏東縣	枋寮鄉	北玄段	1078	2015	一般農業區	農牧用地	12.764
1588	屏東縣	枋寮鄉	北玄段	821	1927	一般農業區	農牧用地	76.129
1589	屏東縣	枋寮鄉	北玄段	822	1927	一般農業區	水利用地	60.889
1590	屏東縣	枋寮鄉	北玄段	822	1965	一般農業區	水利用地	4.662
1591	屏東縣	枋寮鄉	北玄段	844	2055	一般農業區	農牧用地	87.577
1592	屏東縣	枋寮鄉	北玄段	844	2063	一般農業區	農牧用地	236.819
1593	屏東縣	枋寮鄉	北玄段	844	2064	一般農業區	農牧用地	2571.985
1594	屏東縣	枋寮鄉	北玄段	844	2068	一般農業區	農牧用地	1403.814
1595	屏東縣	枋寮鄉	北玄段	844	2090	一般農業區	農牧用地	461.414
1596	屏東縣	枋寮鄉	北玄段	844	2092	一般農業區	農牧用地	425.093
1597	屏東縣	枋寮鄉	北玄段	845	2067	一般農業區	農牧用地	246.908
1598	屏東縣	枋寮鄉	北玄段	845	2092	一般農業區	農牧用地	1950.361
1599	屏東縣	枋寮鄉	北玄段	845	2090	一般農業區	農牧用地	677.368
1600	屏東縣	枋寮鄉	北玄段	845	2093	一般農業區	農牧用地	2312.091
1601	屏東縣	枋寮鄉	北玄段	845	2095	一般農業區	農牧用地	9.847
1602	屏東縣	枋寮鄉	北玄段	845-1	2055-1	一般農業區	農牧用地	225.84
1603	屏東縣	枋寮鄉	北玄段	845-1	2055	一般農業區	農牧用地	10.333
1604	屏東縣	枋寮鄉	北玄段	845-1	2065	一般農業區	農牧用地	2383.712
1605	屏東縣	枋寮鄉	北玄段	845-1	2055	一般農業區	農牧用地	1.567
1606	屏東縣	枋寮鄉	北玄段	845-1	2067	一般農業區	農牧用地	1521.42
1607	屏東縣	枋寮鄉	北玄段	846	2167	一般農業區	水利用地	2.51
1608	屏東縣	枋寮鄉	北玄段	846	2167	一般農業區	水利用地	1.249
1609	屏東縣	枋寮鄉	北玄段	847	2067	一般農業區	農牧用地	456.237
1610	屏東縣	枋寮鄉	北玄段	847	2095	一般農業區	農牧用地	2330.131
1611	屏東縣	枋寮鄉	北玄段	847	2094	一般農業區	農牧用地	13.799
1612	屏東縣	枋寮鄉	北玄段	847	2106	一般農業區	農牧用地	747.01
1613	屏東縣	枋寮鄉	北玄段	847	2107	一般農業區	農牧用地	498.627
1614	屏東縣	枋寮鄉	北玄段	848	2147	一般農業區	農牧用地	1097.507
1615	屏東縣	枋寮鄉	北玄段	848	2149	一般農業區	農牧用地	962.818
1616	屏東縣	枋寮鄉	北玄段	848	2150	一般農業區	農牧用地	1079.712
1617	屏東縣	枋寮鄉	北玄段	848	2151	一般農業區	農牧用地	972.67
1618	屏東縣	枋寮鄉	北玄段	848	2160	一般農業區	農牧用地	114.424
1619	屏東縣	枋寮鄉	北玄段	848	2185	一般農業區	農牧用地	1109.091
1620	屏東縣	枋寮鄉	北玄段	848	2132	一般農業區	農牧用地	6.739
1621	屏東縣	枋寮鄉	北玄段	850	2132	一般農業區	水利用地	0.252
1622	屏東縣	枋寮鄉	北玄段	851	2166-1	一般農業區	農牧用地	6.972
1623	屏東縣	枋寮鄉	北玄段	851	2166	一般農業區	農牧用地	0.531
1624	屏東縣	枋寮鄉	北玄段	852	2166-1	一般農業區	農牧用地	439.017
1625	屏東縣	枋寮鄉	北玄段	852	2132	一般農業區	農牧用地	345.268
1626	屏東縣	枋寮鄉	北玄段	852	2166	一般農業區	農牧用地	217.692
1627	屏東縣	枋寮鄉	北玄段	852	2132-1	一般農業區	農牧用地	441.671
1628	屏東縣	枋寮鄉	北玄段	852	2167	一般農業區	農牧用地	142.139
1629	屏東縣	枋寮鄉	北玄段	852	2169	一般農業區	農牧用地	1.258
1630	屏東縣	枋寮鄉	北玄段	853	2149	一般農業區	農牧用地	1894.028

1631	屏東縣	枋寮鄉	北玄段	853	2151	一般農業區	農牧用地	1951.596
1632	屏東縣	枋寮鄉	北玄段	853	2162	一般農業區	農牧用地	8.03
1633	屏東縣	枋寮鄉	北玄段	853	2185	一般農業區	農牧用地	1120.59
1634	屏東縣	枋寮鄉	北玄段	853	2132	一般農業區	農牧用地	3.955
1635	屏東縣	枋寮鄉	北玄段	854	2152	一般農業區	農牧用地	1459.347
1636	屏東縣	枋寮鄉	北玄段	854	2155-1	一般農業區	農牧用地	1.154
1637	屏東縣	枋寮鄉	北玄段	854	2162	一般農業區	農牧用地	2270.91
1638	屏東縣	枋寮鄉	北玄段	854	2163	一般農業區	農牧用地	10.287
1639	屏東縣	枋寮鄉	北玄段	854	2166-2	一般農業區	農牧用地	2.494
1640	屏東縣	枋寮鄉	北玄段	854	2185	一般農業區	農牧用地	168.609
1641	屏東縣	枋寮鄉	北玄段	854	2132	一般農業區	農牧用地	5.375
1642	屏東縣	枋寮鄉	北玄段	854	2132-1	一般農業區	農牧用地	0.746
1643	屏東縣	枋寮鄉	北玄段	1181	2010	一般農業區	交通用地	8.656
1644	屏東縣	枋寮鄉	北玄段	1182	2015-1	一般農業區	農牧用地	0.349
1645	屏東縣	枋寮鄉	北玄段	1182	2010-3	一般農業區	農牧用地	1317.686
1646	屏東縣	枋寮鄉	北玄段	1182	2015-1	一般農業區	農牧用地	8.287
1647	屏東縣	枋寮鄉	北玄段	1182	2010-2	一般農業區	農牧用地	696.209
1648	屏東縣	枋寮鄉	北玄段	1182	2010-4	一般農業區	農牧用地	0.072
1649	屏東縣	枋寮鄉	北玄段	1182	2010-1	一般農業區	農牧用地	4756.276
1650	屏東縣	枋寮鄉	北玄段	1182	2010-4	一般農業區	農牧用地	3.544
1651	屏東縣	枋寮鄉	北玄段	1182	2022	一般農業區	農牧用地	10.421
1652	屏東縣	枋寮鄉	北玄段	1182-1	2010-4	一般農業區	農牧用地	1731.849
1653	屏東縣	枋寮鄉	北玄段	1182-1	2010-1	一般農業區	農牧用地	1.121
1654	屏東縣	枋寮鄉	北玄段	1184	2010-4	一般農業區	農牧用地	19.025
1655	屏東縣	枋寮鄉	北玄段	1184	2010	一般農業區	農牧用地	0.033
1656	屏東縣	枋寮鄉	北玄段	1184	2010-1	一般農業區	農牧用地	6.223
1657	屏東縣	枋寮鄉	北玄段	1184	2011	一般農業區	農牧用地	1428.671
1658	屏東縣	枋寮鄉	北玄段	1184	2029	一般農業區	農牧用地	0.112
1659	屏東縣	枋寮鄉	北玄段	1185	2010-4	一般農業區	農牧用地	363.659
1660	屏東縣	枋寮鄉	北玄段	1185	2010	一般農業區	農牧用地	1762.351
1661	屏東縣	枋寮鄉	北玄段	1185	2008-2	一般農業區	農牧用地	461.201
1662	屏東縣	枋寮鄉	北玄段	1185	2008-3	一般農業區	農牧用地	232.241
1663	屏東縣	枋寮鄉	北玄段	1185	2011	一般農業區	農牧用地	555.771
1664	屏東縣	枋寮鄉	北玄段	1185	2008-1	一般農業區	農牧用地	4.311
1665	屏東縣	枋寮鄉	北玄段	1185	2009	一般農業區	農牧用地	901.451
1666	屏東縣	枋寮鄉	北玄段	1185	2008	一般農業區	農牧用地	90.227
1667	屏東縣	枋寮鄉	北玄段	1185	2029	一般農業區	農牧用地	504.805
1668	屏東縣	枋寮鄉	北玄段	1186	2008-1	一般農業區	農牧用地	1148.812
1669	屏東縣	枋寮鄉	北玄段	1187	2008-1	一般農業區	農牧用地	1159.487
1670	屏東縣	枋寮鄉	北玄段	1188	2008-1	一般農業區	農牧用地	360.604
1671	屏東縣	枋寮鄉	北玄段	1188	2008	一般農業區	農牧用地	539.015
1672	屏東縣	枋寮鄉	北玄段	1189	2008	一般農業區	農牧用地	933.969
1673	屏東縣	枋寮鄉	北玄段	1190	2010-1	一般農業區	農牧用地	2.529
1674	屏東縣	枋寮鄉	北玄段	1190	2022	一般農業區	農牧用地	1039.926
1675	屏東縣	枋寮鄉	北玄段	1190	2016	一般農業區	農牧用地	2.669
1676	屏東縣	枋寮鄉	北玄段	1190	2029	一般農業區	農牧用地	0.349
1677	屏東縣	枋寮鄉	北玄段	1190	2024	一般農業區	農牧用地	587.198
1678	屏東縣	枋寮鄉	北玄段	1190	2029	一般農業區	農牧用地	16.462
1679	屏東縣	枋寮鄉	北玄段	1191	2029	一般農業區	農牧用地	1828.409
1680	屏東縣	枋寮鄉	北玄段	1191	2022	一般農業區	農牧用地	0.001
1681	屏東縣	枋寮鄉	北玄段	1191	2008	一般農業區	農牧用地	2.196

1682	屏東縣	枋寮鄉	北玄段	1191	2008	一般農業區	農牧用地	0.068
1683	屏東縣	枋寮鄉	北玄段	1191	2038	一般農業區	農牧用地	1942.321
1684	屏東縣	枋寮鄉	北玄段	1192	2008	一般農業區	農牧用地	1372.249
1685	屏東縣	枋寮鄉	北玄段	1192	2029	一般農業區	農牧用地	0.013
1686	屏東縣	枋寮鄉	北玄段	1192	2038-1	一般農業區	農牧用地	0.014
1687	屏東縣	枋寮鄉	北玄段	1193	2005	一般農業區	農牧用地	695.54
1688	屏東縣	枋寮鄉	北玄段	1193	2007	一般農業區	農牧用地	1877.757
1689	屏東縣	枋寮鄉	北玄段	1193	2006	一般農業區	農牧用地	127.924
1690	屏東縣	枋寮鄉	北玄段	1193	2030	一般農業區	農牧用地	725.713
1691	屏東縣	枋寮鄉	北玄段	1193	2008	一般農業區	農牧用地	41.616
1692	屏東縣	枋寮鄉	北玄段	1193	2038-1	一般農業區	農牧用地	1374.145
1693	屏東縣	枋寮鄉	北玄段	1193	2038	一般農業區	農牧用地	6.764
1694	屏東縣	枋寮鄉	北玄段	1193	2038	一般農業區	農牧用地	36.679
1695	屏東縣	枋寮鄉	北玄段	1194	2030	一般農業區	農牧用地	2520.586
1696	屏東縣	枋寮鄉	北玄段	1194	2038-1	一般農業區	農牧用地	3594.639
1697	屏東縣	枋寮鄉	北玄段	1195	2046-2	一般農業區	農牧用地	2870.924
1698	屏東縣	枋寮鄉	北玄段	1195	2047-2	一般農業區	農牧用地	0.207
1699	屏東縣	枋寮鄉	北玄段	1195	2038-1	一般農業區	農牧用地	0.392
1700	屏東縣	枋寮鄉	北玄段	1195	2046-1	一般農業區	農牧用地	2093.291
1701	屏東縣	枋寮鄉	北玄段	1195	2035	一般農業區	農牧用地	6.208
1702	屏東縣	枋寮鄉	北玄段	1195	2046	一般農業區	農牧用地	2025.837
1703	屏東縣	枋寮鄉	北玄段	1195	2040-1	一般農業區	農牧用地	44.713
1704	屏東縣	枋寮鄉	北玄段	1195-1	2047-1	一般農業區	農牧用地	1278.038
1705	屏東縣	枋寮鄉	北玄段	1195-1	2040-2	一般農業區	農牧用地	179.895
1706	屏東縣	枋寮鄉	北玄段	1195-1	2040-2	一般農業區	農牧用地	239.104
1707	屏東縣	枋寮鄉	北玄段	1195-1	2040-1	一般農業區	農牧用地	1386.352
1708	屏東縣	枋寮鄉	北玄段	1195-1	2040-3	一般農業區	農牧用地	105.74
1709	屏東縣	枋寮鄉	北玄段	1195-1	2040-3	一般農業區	農牧用地	143.016
1710	屏東縣	枋寮鄉	北玄段	1195-1	2041	一般農業區	農牧用地	40.327
1711	屏東縣	枋寮鄉	北玄段	1196	2040-2	一般農業區	農牧用地	987.998
1712	屏東縣	枋寮鄉	北玄段	1196	2040-3	一般農業區	農牧用地	3099.712
1713	屏東縣	枋寮鄉	北玄段	1197	2040-3	一般農業區	特定目的事業用地	0.119
1714	屏東縣	枋寮鄉	北玄段	1198	2004	一般農業區	農牧用地	61.549
1715	屏東縣	枋寮鄉	北玄段	1198	2032	一般農業區	農牧用地	1478.194
1716	屏東縣	枋寮鄉	北玄段	1198	2035-1	一般農業區	農牧用地	33.096
1717	屏東縣	枋寮鄉	北玄段	1198	2033	一般農業區	農牧用地	2379.025
1718	屏東縣	枋寮鄉	北玄段	1198	2035-1	一般農業區	農牧用地	1.046
1719	屏東縣	枋寮鄉	北玄段	1198-1	2033	一般農業區	農牧用地	78.182
1720	屏東縣	枋寮鄉	北玄段	1198-1	2043	一般農業區	農牧用地	1508.06
1721	屏東縣	枋寮鄉	北玄段	1198-1	2035	一般農業區	農牧用地	5.39
1722	屏東縣	枋寮鄉	北玄段	1198-1	2044	一般農業區	農牧用地	1490.719
1723	屏東縣	枋寮鄉	北玄段	1198-1	2045	一般農業區	農牧用地	1408.079
1724	屏東縣	枋寮鄉	北玄段	1198-1	2040-1	一般農業區	農牧用地	9.73
1725	屏東縣	枋寮鄉	北玄段	1198-4	2035-1	一般農業區	農牧用地	1.696
1726	屏東縣	枋寮鄉	北玄段	1198-4	2033	一般農業區	農牧用地	155.967
1727	屏東縣	枋寮鄉	北玄段	1199	2030	一般農業區	農牧用地	49.824
1728	屏東縣	枋寮鄉	北玄段	1199	2035-1	一般農業區	農牧用地	1955.66
1729	屏東縣	枋寮鄉	北玄段	1199	2038-1	一般農業區	農牧用地	0.54
1730	屏東縣	枋寮鄉	北玄段	1199	2035	一般農業區	農牧用地	2982
1731	屏東縣	枋寮鄉	北玄段	1199	2038-1	一般農業區	農牧用地	41.664
1732	屏東縣	枋寮鄉	北玄段	1199	2038-1	一般農業區	農牧用地	8.189

1733	屏東縣	枋寮鄉	北玄段	1200	2005	一般農業區	農牧用地	454.779
1734	屏東縣	枋寮鄉	北玄段	1200	2006	一般農業區	農牧用地	694.029
1735	屏東縣	枋寮鄉	北玄段	1200	2007	一般農業區	農牧用地	797.204
1736	屏東縣	枋寮鄉	北玄段	1201	2004	一般農業區	農牧用地	1545.506
1737	屏東縣	枋寮鄉	北玄段	1236	847-1	一般農業區	農牧用地	2.881
1738	屏東縣	枋寮鄉	建興段	841	782	暫未編定	暫未編定	31.62
1739	屏東縣	枋寮鄉	建興段	842	782	暫未編定	暫未編定	6.54
1740	屏東縣	枋寮鄉	建興段	843	710	暫未編定	暫未編定	4.232
1741	屏東縣	枋寮鄉	建興段	795	736	暫未編定	暫未編定	1.337
1742	屏東縣	枋寮鄉	建興段	795	737	暫未編定	暫未編定	31.967
1743	屏東縣	枋寮鄉	建興段	795	738	暫未編定	暫未編定	3.426
1744	屏東縣	枋寮鄉	建興段	796	734	暫未編定	暫未編定	1.599
1745	屏東縣	枋寮鄉	建興段	796	736	暫未編定	暫未編定	3365.547
1746	屏東縣	枋寮鄉	建興段	796	738	暫未編定	暫未編定	4377.583
1747	屏東縣	枋寮鄉	建興段	796	737	暫未編定	暫未編定	3.818
1748	屏東縣	枋寮鄉	建興段	796	737	暫未編定	暫未編定	11.22
1749	屏東縣	枋寮鄉	建興段	796	739	暫未編定	暫未編定	368.68
1750	屏東縣	枋寮鄉	建興段	798	738	暫未編定	暫未編定	0.259
1751	屏東縣	枋寮鄉	建興段	799	719	暫未編定	暫未編定	100.47
1752	屏東縣	枋寮鄉	建興段	799	760	暫未編定	暫未編定	641.486
1753	屏東縣	枋寮鄉	建興段	799	719	暫未編定	暫未編定	5.342
1754	屏東縣	枋寮鄉	建興段	799	719	暫未編定	暫未編定	0.322
1755	屏東縣	枋寮鄉	建興段	799	738	暫未編定	暫未編定	21.754
1756	屏東縣	枋寮鄉	建興段	645	622	一般農業區	農牧用地	31.08
1757	屏東縣	枋寮鄉	建興段	645	631-1	一般農業區	農牧用地	1233.42
1758	屏東縣	枋寮鄉	建興段	645	633	一般農業區	農牧用地	6.363
1759	屏東縣	枋寮鄉	建興段	645	623	一般農業區	農牧用地	30.571
1760	屏東縣	枋寮鄉	建興段	645	623	一般農業區	農牧用地	10.962
1761	屏東縣	枋寮鄉	建興段	645	624-3	一般農業區	農牧用地	6.521
1762	屏東縣	枋寮鄉	建興段	646	633	一般農業區	農牧用地	49.006
1763	屏東縣	枋寮鄉	建興段	646	631-1	一般農業區	農牧用地	2032.411
1764	屏東縣	枋寮鄉	建興段	646	631	一般農業區	農牧用地	2872.3
1765	屏東縣	枋寮鄉	建興段	646	624-3	一般農業區	農牧用地	87.919
1766	屏東縣	枋寮鄉	建興段	647	667	一般農業區	農牧用地	33.047
1767	屏東縣	枋寮鄉	建興段	647	620	一般農業區	農牧用地	828.193
1768	屏東縣	枋寮鄉	建興段	647	668	一般農業區	農牧用地	48.268
1769	屏東縣	枋寮鄉	建興段	647	621	一般農業區	農牧用地	918.72
1770	屏東縣	枋寮鄉	建興段	647	623	一般農業區	農牧用地	1511.414
1771	屏東縣	枋寮鄉	建興段	648	665	一般農業區	農牧用地	5.607
1772	屏東縣	枋寮鄉	建興段	648	643	一般農業區	農牧用地	0.288
1773	屏東縣	枋寮鄉	建興段	648	664	一般農業區	農牧用地	1908.736
1774	屏東縣	枋寮鄉	建興段	648	620	一般農業區	農牧用地	1050.585
1775	屏東縣	枋寮鄉	建興段	648	666	一般農業區	農牧用地	0.573
1776	屏東縣	枋寮鄉	建興段	648	667	一般農業區	農牧用地	2.579
1777	屏東縣	枋寮鄉	建興段	649	664	一般農業區	農牧用地	9.863
1778	屏東縣	枋寮鄉	建興段	649	620	一般農業區	農牧用地	592.507
1779	屏東縣	枋寮鄉	建興段	649	621	一般農業區	農牧用地	633.816
1780	屏東縣	枋寮鄉	建興段	649	623	一般農業區	農牧用地	973.876
1781	屏東縣	枋寮鄉	建興段	649	631-1	一般農業區	農牧用地	12.21
1782	屏東縣	枋寮鄉	建興段	650	664	一般農業區	農牧用地	1300.776
1783	屏東縣	枋寮鄉	建興段	650	620	一般農業區	農牧用地	904.795



1784	屏東縣	枋寮鄉	建興段	650	621	一般農業區	農牧用地	83.515
1785	屏東縣	枋寮鄉	建興段	650	623	一般農業區	農牧用地	12.434
1786	屏東縣	枋寮鄉	建興段	837	784	暫未編定	暫未編定	0.001
1787	屏東縣	枋寮鄉	建興段	654	624-3	暫未編定	暫未編定	1369.201
1788	屏東縣	枋寮鄉	建興段	655	624-3	暫未編定	暫未編定	1252.818
1789	屏東縣	枋寮鄉	建興段	656	624-1	一般農業區	農牧用地	1729.028
1790	屏東縣	枋寮鄉	建興段	656	624-3	一般農業區	農牧用地	140.3
1791	屏東縣	枋寮鄉	建興段	657	641	一般農業區	農牧用地	1215.23
1792	屏東縣	枋寮鄉	建興段	657	624	一般農業區	農牧用地	1073.853
1793	屏東縣	枋寮鄉	建興段	658	641	一般農業區	農牧用地	0.01
1794	屏東縣	枋寮鄉	建興段	658	640	一般農業區	農牧用地	1649.096
1795	屏東縣	枋寮鄉	建興段	658	625	一般農業區	農牧用地	1884.204
1796	屏東縣	枋寮鄉	建興段	658	624	一般農業區	農牧用地	0.395
1797	屏東縣	枋寮鄉	建興段	658	624-1	一般農業區	農牧用地	247.843
1798	屏東縣	枋寮鄉	建興段	658	628	一般農業區	農牧用地	1122.506
1799	屏東縣	枋寮鄉	建興段	659	665	一般農業區	交通用地	139.764
1800	屏東縣	枋寮鄉	建興段	659	643	一般農業區	交通用地	3.263
1801	屏東縣	枋寮鄉	建興段	659	643	一般農業區	交通用地	14.506
1802	屏東縣	枋寮鄉	建興段	659	644	一般農業區	交通用地	0.058
1803	屏東縣	枋寮鄉	建興段	659	641	一般農業區	交通用地	20.805
1804	屏東縣	枋寮鄉	建興段	659	642	一般農業區	交通用地	197.122
1805	屏東縣	枋寮鄉	建興段	659	607	一般農業區	交通用地	1.811
1806	屏東縣	枋寮鄉	建興段	836	784	一般農業區	農牧用地	7.366
1807	屏東縣	枋寮鄉	建興段	800	761	暫未編定	暫未編定	42.954
1808	屏東縣	枋寮鄉	建興段	800	719	暫未編定	暫未編定	980.146
1809	屏東縣	枋寮鄉	建興段	800	761	暫未編定	暫未編定	1.802
1810	屏東縣	枋寮鄉	建興段	800	735	暫未編定	暫未編定	2.839
1811	屏東縣	枋寮鄉	建興段	801	719	暫未編定	暫未編定	448.701
1812	屏東縣	枋寮鄉	建興段	801	735	暫未編定	暫未編定	7.389
1813	屏東縣	枋寮鄉	建興段	772	745	暫未編定	暫未編定	0.093
1814	屏東縣	枋寮鄉	建興段	827	782	暫未編定	暫未編定	1205.698
1815	屏東縣	枋寮鄉	建興段	827	727	暫未編定	暫未編定	0.1
1816	屏東縣	枋寮鄉	建興段	827	728	暫未編定	暫未編定	979.073
1817	屏東縣	枋寮鄉	建興段	827	729	暫未編定	暫未編定	1122.021
1818	屏東縣	枋寮鄉	建興段	827	730	暫未編定	暫未編定	1392.477
1819	屏東縣	枋寮鄉	建興段	827	731	暫未編定	暫未編定	1181.459
1820	屏東縣	枋寮鄉	建興段	827	761	暫未編定	暫未編定	1044.832
1821	屏東縣	枋寮鄉	建興段	605	633-1	暫未編定	暫未編定	28.323
1822	屏東縣	枋寮鄉	建興段	802	719	暫未編定	暫未編定	3.386
1823	屏東縣	枋寮鄉	建興段	802	760	暫未編定	暫未編定	89.663
1824	屏東縣	枋寮鄉	建興段	803	761	暫未編定	暫未編定	297.634
1825	屏東縣	枋寮鄉	建興段	803	719	暫未編定	暫未編定	71.292
1826	屏東縣	枋寮鄉	建興段	803	735	暫未編定	暫未編定	36.154
1827	屏東縣	枋寮鄉	建興段	803	760	暫未編定	暫未編定	18.985
1828	屏東縣	枋寮鄉	建興段	803	738	暫未編定	暫未編定	22.943
1829	屏東縣	枋寮鄉	建興段	804	734	暫未編定	暫未編定	849.29
1830	屏東縣	枋寮鄉	建興段	804	735	暫未編定	暫未編定	762.071
1831	屏東縣	枋寮鄉	建興段	804	760	暫未編定	暫未編定	0.023
1832	屏東縣	枋寮鄉	建興段	804	738	暫未編定	暫未編定	19.016
1833	屏東縣	枋寮鄉	建興段	806	734	暫未編定	暫未編定	85.764
1834	屏東縣	枋寮鄉	建興段	806-1	736	暫未編定	暫未編定	2.051

1835	屏東縣	枋寮鄉	建興段	807	734	暫未編定	暫未編定	2133.488
1836	屏東縣	枋寮鄉	建興段	807	735	暫未編定	暫未編定	1897.601
1837	屏東縣	枋寮鄉	建興段	809	734	暫未編定	暫未編定	2.297
1838	屏東縣	枋寮鄉	建興段	530	646	暫未編定	暫未編定	10.974
1839	屏東縣	枋寮鄉	建興段	643	633	暫未編定	暫未編定	1213.485
1840	屏東縣	枋寮鄉	建興段	643	633-1	暫未編定	暫未編定	365.527
1841	屏東縣	枋寮鄉	建興段	643	631	暫未編定	暫未編定	19.413
1842	屏東縣	枋寮鄉	建興段	660	692	一般農業區	農牧用地	62.45
1843	屏東縣	枋寮鄉	建興段	660	643	一般農業區	農牧用地	3699.184
1844	屏東縣	枋寮鄉	建興段	660	644	一般農業區	農牧用地	3127.235
1845	屏東縣	枋寮鄉	建興段	660	642	一般農業區	農牧用地	828.249
1846	屏東縣	枋寮鄉	建興段	677	786	一般農業區	農牧用地	212.85
1847	屏東縣	枋寮鄉	建興段	677	773	一般農業區	農牧用地	174.77
1848	屏東縣	枋寮鄉	建興段	680	785	暫未編定	暫未編定	1486.227
1849	屏東縣	枋寮鄉	建興段	680	780	暫未編定	暫未編定	1113.237
1850	屏東縣	枋寮鄉	建興段	680	783	暫未編定	暫未編定	5.458
1851	屏東縣	枋寮鄉	建興段	680	768	暫未編定	暫未編定	1032.432
1852	屏東縣	枋寮鄉	建興段	681	785	一般農業區	農牧用地	31.369
1853	屏東縣	枋寮鄉	建興段	681	783	一般農業區	農牧用地	1.71
1854	屏東縣	枋寮鄉	建興段	682	783	一般農業區	農牧用地	32.842
1855	屏東縣	枋寮鄉	建興段	682	713	一般農業區	農牧用地	84.656
1856	屏東縣	枋寮鄉	建興段	730	748	暫未編定	暫未編定	0.978
1857	屏東縣	枋寮鄉	建興段	731	748	暫未編定	暫未編定	2038.863
1858	屏東縣	枋寮鄉	建興段	731	814	暫未編定	暫未編定	1442.179
1859	屏東縣	枋寮鄉	建興段	731	813	暫未編定	暫未編定	2834.956
1860	屏東縣	枋寮鄉	建興段	732	813	暫未編定	暫未編定	0.787
1861	屏東縣	枋寮鄉	建興段	733	814	暫未編定	暫未編定	25.191
1862	屏東縣	枋寮鄉	建興段	733	747-1	暫未編定	暫未編定	4.708
1863	屏東縣	枋寮鄉	建興段	733	813	暫未編定	暫未編定	124.973
1864	屏東縣	枋寮鄉	建興段	733	747	暫未編定	暫未編定	1.323
1865	屏東縣	枋寮鄉	建興段	734	748	暫未編定	暫未編定	74.904
1866	屏東縣	枋寮鄉	建興段	734	814	暫未編定	暫未編定	3.079
1867	屏東縣	枋寮鄉	建興段	736	748	暫未編定	暫未編定	1569.053
1868	屏東縣	枋寮鄉	建興段	737	748	暫未編定	暫未編定	1.759
1869	屏東縣	枋寮鄉	建興段	737	748	暫未編定	暫未編定	37.585
1870	屏東縣	枋寮鄉	建興段	737	747-1	暫未編定	暫未編定	25.841
1871	屏東縣	枋寮鄉	建興段	738	747-1	暫未編定	暫未編定	642.376
1872	屏東縣	枋寮鄉	建興段	738	747	暫未編定	暫未編定	2481.909
1873	屏東縣	枋寮鄉	建興段	738	814	暫未編定	暫未編定	0.002
1874	屏東縣	枋寮鄉	建興段	738	812	暫未編定	暫未編定	1472.775
1875	屏東縣	枋寮鄉	建興段	739	813	暫未編定	暫未編定	27.537
1876	屏東縣	枋寮鄉	建興段	739	747	暫未編定	暫未編定	22.667
1877	屏東縣	枋寮鄉	建興段	665	639	一般農業區	農牧用地	1748.229
1878	屏東縣	枋寮鄉	建興段	665	626	一般農業區	農牧用地	516.547
1879	屏東縣	枋寮鄉	建興段	665	626-1	一般農業區	農牧用地	508.872
1880	屏東縣	枋寮鄉	建興段	665	626-2	一般農業區	農牧用地	511.554
1881	屏東縣	枋寮鄉	建興段	665	626-3	一般農業區	農牧用地	576.926
1882	屏東縣	枋寮鄉	建興段	665	627	一般農業區	農牧用地	1673.325
1883	屏東縣	枋寮鄉	建興段	665	776	一般農業區	農牧用地	1.147
1884	屏東縣	枋寮鄉	建興段	666-1	776	一般農業區	農牧用地	3820.174
1885	屏東縣	枋寮鄉	建興段	666-1	774	一般農業區	農牧用地	0.275

1886	屏東縣	枋寮鄉	建興段	670	786	一般農業區	農牧用地	2105.555
1887	屏東縣	枋寮鄉	建興段	670	773	一般農業區	農牧用地	4013.663
1888	屏東縣	枋寮鄉	建興段	670	774-1	一般農業區	農牧用地	951.058
1889	屏東縣	枋寮鄉	建興段	670	774	一般農業區	農牧用地	920.725
1890	屏東縣	枋寮鄉	建興段	671	639	一般農業區	交通用地	0.128
1891	屏東縣	枋寮鄉	建興段	672	606-2	一般農業區	農牧用地	31.841
1892	屏東縣	枋寮鄉	建興段	672	606	一般農業區	農牧用地	804.448
1893	屏東縣	枋寮鄉	建興段	673	786	一般農業區	水利用地	189.66
1894	屏東縣	枋寮鄉	建興段	673	773	一般農業區	水利用地	471.972
1895	屏東縣	枋寮鄉	建興段	673	774-1	一般農業區	水利用地	51.379
1896	屏東縣	枋寮鄉	建興段	673	774	一般農業區	水利用地	100.642
1897	屏東縣	枋寮鄉	建興段	644	665	一般農業區	農牧用地	1621.693
1898	屏東縣	枋寮鄉	建興段	644	666	一般農業區	農牧用地	1074.555
1899	屏東縣	枋寮鄉	建興段	644	667	一般農業區	農牧用地	1000.157
1900	屏東縣	枋寮鄉	建興段	644	668	一般農業區	農牧用地	1559.497
1901	屏東縣	枋寮鄉	建興段	644	622	一般農業區	農牧用地	623.379
1902	屏東縣	枋寮鄉	建興段	624	773	暫未編定	暫未編定	59.821
1903	屏東縣	枋寮鄉	建興段	624	774-1	暫未編定	暫未編定	74.712
1904	屏東縣	枋寮鄉	建興段	624	774	暫未編定	暫未編定	19.164
1905	屏東縣	枋寮鄉	建興段	628	764	暫未編定	暫未編定	20.231
1906	屏東縣	枋寮鄉	建興段	537	702	一般農業區	交通用地	0.568
1907	屏東縣	枋寮鄉	建興段	538	646	一般農業區	農牧用地	824.468
1908	屏東縣	枋寮鄉	建興段	538	648	一般農業區	農牧用地	1.411
1909	屏東縣	枋寮鄉	建興段	539	646	一般農業區	農牧用地	1425.534
1910	屏東縣	枋寮鄉	建興段	539	647	一般農業區	農牧用地	2889.438
1911	屏東縣	枋寮鄉	建興段	540	693	一般農業區	農牧用地	45.062
1912	屏東縣	枋寮鄉	建興段	540	692-1	一般農業區	農牧用地	617.289
1913	屏東縣	枋寮鄉	建興段	540	692	一般農業區	農牧用地	3373.716
1914	屏東縣	枋寮鄉	建興段	540-1	650	一般農業區	農牧用地	24.156
1915	屏東縣	枋寮鄉	建興段	540-1	694	一般農業區	農牧用地	3434.516
1916	屏東縣	枋寮鄉	建興段	540-1	693	一般農業區	農牧用地	0.723
1917	屏東縣	枋寮鄉	建興段	540-1	695	一般農業區	農牧用地	3582.566
1918	屏東縣	枋寮鄉	建興段	540-1	696	一般農業區	農牧用地	10.383
1919	屏東縣	枋寮鄉	建興段	541	646	一般農業區	農牧用地	9.299
1920	屏東縣	枋寮鄉	建興段	541	646	一般農業區	農牧用地	0.001
1921	屏東縣	枋寮鄉	建興段	541	648	一般農業區	農牧用地	1829.959
1922	屏東縣	枋寮鄉	建興段	541	647	一般農業區	農牧用地	3.73
1923	屏東縣	枋寮鄉	建興段	541	649	一般農業區	農牧用地	1423.202
1924	屏東縣	枋寮鄉	建興段	541	693	一般農業區	農牧用地	447.191
1925	屏東縣	枋寮鄉	建興段	832	777	暫未編定	暫未編定	458.915
1926	屏東縣	枋寮鄉	建興段	832	763	暫未編定	暫未編定	661.065
1927	屏東縣	枋寮鄉	建興段	832	764	暫未編定	暫未編定	704.967
1928	屏東縣	枋寮鄉	建興段	832	764-1	暫未編定	暫未編定	331.138
1929	屏東縣	枋寮鄉	建興段	833	777	暫未編定	暫未編定	431.468
1930	屏東縣	枋寮鄉	建興段	833	766	暫未編定	暫未編定	0.065
1931	屏東縣	枋寮鄉	建興段	834	784	暫未編定	暫未編定	1021.409
1932	屏東縣	枋寮鄉	建興段	834	727	暫未編定	暫未編定	1049.361
1933	屏東縣	枋寮鄉	建興段	834	777	暫未編定	暫未編定	8.252
1934	屏東縣	枋寮鄉	建興段	834	766	暫未編定	暫未編定	0.003
1935	屏東縣	枋寮鄉	建興段	835	784	一般農業區	農牧用地	13.556
1936	屏東縣	枋寮鄉	建興段	700	760	暫未編定	暫未編定	62.002

1937	屏東縣	枋寮鄉	建興段	700	760	暫未編定	暫未編定	0.493
1938	屏東縣	枋寮鄉	建興段	704	760	暫未編定	暫未編定	1.434
1939	屏東縣	枋寮鄉	建興段	705	760	暫未編定	暫未編定	2961.237
1940	屏東縣	枋寮鄉	建興段	828	784	暫未編定	暫未編定	0.033
1941	屏東縣	枋寮鄉	建興段	828	782	暫未編定	暫未編定	30.152
1942	屏東縣	枋寮鄉	建興段	829	784	暫未編定	暫未編定	26.715
1943	屏東縣	枋寮鄉	建興段	830	784	暫未編定	暫未編定	1329.958
1944	屏東縣	枋寮鄉	建興段	830	727	暫未編定	暫未編定	1233.914
1945	屏東縣	枋寮鄉	建興段	830	782	暫未編定	暫未編定	102.113
1946	屏東縣	枋寮鄉	建興段	830	766	暫未編定	暫未編定	294.294
1947	屏東縣	枋寮鄉	建興段	830	728	暫未編定	暫未編定	18.639
1948	屏東縣	枋寮鄉	建興段	830	765	暫未編定	暫未編定	274.426
1949	屏東縣	枋寮鄉	建興段	830	729	暫未編定	暫未編定	21.605
1950	屏東縣	枋寮鄉	建興段	830	762	暫未編定	暫未編定	1963.22
1951	屏東縣	枋寮鄉	建興段	830	761	暫未編定	暫未編定	9.086
1952	屏東縣	枋寮鄉	建興段	831	784	暫未編定	暫未編定	1247.962
1953	屏東縣	枋寮鄉	建興段	831	727	暫未編定	暫未編定	1018.449
1954	屏東縣	枋寮鄉	建興段	831	766	暫未編定	暫未編定	379.705
1955	屏東縣	枋寮鄉	建興段	831	777	暫未編定	暫未編定	6.431
1956	屏東縣	枋寮鄉	建興段	831	765	暫未編定	暫未編定	367.17
1957	屏東縣	枋寮鄉	建興段	831	762	暫未編定	暫未編定	1243.905
1958	屏東縣	枋寮鄉	建興段	831	764-1	暫未編定	暫未編定	27.775
1959	屏東縣	枋寮鄉	建興段	651	641	一般農業區	農牧用地	1144.684
1960	屏東縣	枋寮鄉	建興段	651	624	一般農業區	農牧用地	811.119
1961	屏東縣	枋寮鄉	建興段	652	624	一般農業區	農牧用地	378.699
1962	屏東縣	枋寮鄉	建興段	652	624-1	一般農業區	農牧用地	1541.033
1963	屏東縣	枋寮鄉	建興段	652	631-1	一般農業區	農牧用地	38.514
1964	屏東縣	枋寮鄉	建興段	652	624-3	一般農業區	農牧用地	4.156
1965	屏東縣	枋寮鄉	建興段	653	641	一般農業區	農牧用地	1543.729
1966	屏東縣	枋寮鄉	建興段	653	624	一般農業區	農牧用地	1383.065
1967	屏東縣	枋寮鄉	建興段	653	624-1	一般農業區	農牧用地	1961.606
1968	屏東縣	枋寮鄉	建興段	653	624-3	一般農業區	農牧用地	91.946
1969	屏東縣	枋寮鄉	建興段	555	675	暫未編定	暫未編定	1.428
1970	屏東縣	枋寮鄉	建興段	555	675	暫未編定	暫未編定	19.333
1971	屏東縣	枋寮鄉	建興段	635	624-3	一般農業區	水利用地	0.388
1972	屏東縣	枋寮鄉	建興段	635	628	一般農業區	水利用地	1.177
1973	屏東縣	枋寮鄉	建興段	635	627	一般農業區	水利用地	67.656
1974	屏東縣	枋寮鄉	建興段	635	776	一般農業區	水利用地	168.626
1975	屏東縣	枋寮鄉	建興段	635	774	一般農業區	水利用地	74.101
1976	屏東縣	枋寮鄉	建興段	636	633-1	暫未編定	暫未編定	260.923
1977	屏東縣	枋寮鄉	建興段	636	631	暫未編定	暫未編定	239.304
1978	屏東縣	枋寮鄉	建興段	636	624-3	暫未編定	暫未編定	111.387
1979	屏東縣	枋寮鄉	建興段	637	622	暫未編定	暫未編定	10.784
1980	屏東縣	枋寮鄉	建興段	637	633	暫未編定	暫未編定	798.2
1981	屏東縣	枋寮鄉	建興段	637	633-2	暫未編定	暫未編定	555.636
1982	屏東縣	枋寮鄉	建興段	637	633-1	暫未編定	暫未編定	434.075
1983	屏東縣	枋寮鄉	建興段	638	633	暫未編定	暫未編定	941.086
1984	屏東縣	枋寮鄉	建興段	638	633-2	暫未編定	暫未編定	2574.424
1985	屏東縣	枋寮鄉	建興段	639	622	暫未編定	暫未編定	98.271
1986	屏東縣	枋寮鄉	建興段	639	633	暫未編定	暫未編定	260.645
1987	屏東縣	枋寮鄉	建興段	640	695	一般農業區	農牧用地	3.798

1988	屏東縣	枋寮鄉	建興段	640	665	一般農業區	農牧用地	36.084
1989	屏東縣	枋寮鄉	建興段	640	666	一般農業區	農牧用地	345.295
1990	屏東縣	枋寮鄉	建興段	640	665	一般農業區	農牧用地	92.002
1991	屏東縣	枋寮鄉	建興段	640	667	一般農業區	農牧用地	385.593
1992	屏東縣	枋寮鄉	建興段	640	668	一般農業區	農牧用地	817.403
1993	屏東縣	枋寮鄉	建興段	640	622	一般農業區	農牧用地	933.595
1994	屏東縣	枋寮鄉	建興段	641	665	一般農業區	農牧用地	795.401
1995	屏東縣	枋寮鄉	建興段	641	666	一般農業區	農牧用地	501.859
1996	屏東縣	枋寮鄉	建興段	641	667	一般農業區	農牧用地	544.768
1997	屏東縣	枋寮鄉	建興段	641	668	一般農業區	農牧用地	716.799
1998	屏東縣	枋寮鄉	建興段	641	622	一般農業區	農牧用地	685.501
1999	屏東縣	枋寮鄉	建興段	641	633	一般農業區	農牧用地	0.038
2000	屏東縣	枋寮鄉	建興段	642	665	一般農業區	農牧用地	1942.711
2001	屏東縣	枋寮鄉	建興段	642	666	一般農業區	農牧用地	719.238
2002	屏東縣	枋寮鄉	建興段	642	667	一般農業區	農牧用地	836.758
2003	屏東縣	枋寮鄉	建興段	642	668	一般農業區	農牧用地	1345.216
2004	屏東縣	枋寮鄉	建興段	642	622	一般農業區	農牧用地	1283.004
2005	屏東縣	枋寮鄉	建興段	642	633	一般農業區	農牧用地	67.823
2006	屏東縣	枋寮鄉	建興段	674	785	暫未編定	暫未編定	3.775
2007	屏東縣	枋寮鄉	建興段	675	785	一般農業區	農牧用地	7.838
2008	屏東縣	枋寮鄉	建興段	676	785	暫未編定	暫未編定	1000.422
2009	屏東縣	枋寮鄉	建興段	676	780	暫未編定	暫未編定	874.451
2010	屏東縣	枋寮鄉	建興段	676	768	暫未編定	暫未編定	1076.98
2011	屏東縣	枋寮鄉	建興段	676	773	暫未編定	暫未編定	4.587
2012	屏東縣	枋寮鄉	建興段	684	764	暫未編定	暫未編定	49.065
2013	屏東縣	枋寮鄉	建興段	685	777	暫未編定	暫未編定	1571.809
2014	屏東縣	枋寮鄉	建興段	685	763	暫未編定	暫未編定	1719.446
2015	屏東縣	枋寮鄉	建興段	685	764	暫未編定	暫未編定	2008.982
2016	屏東縣	枋寮鄉	建興段	689	713	暫未編定	暫未編定	0.879
2017	屏東縣	枋寮鄉	建興段	689	777	暫未編定	暫未編定	1.076
2018	屏東縣	枋寮鄉	建興段	689-1	777	暫未編定	暫未編定	71.997
2019	屏東縣	枋寮鄉	建興段	690	777	暫未編定	暫未編定	70.329
2020	屏東縣	枋寮鄉	建興段	690	763	暫未編定	暫未編定	124.56
2021	屏東縣	枋寮鄉	建興段	690	764	暫未編定	暫未編定	166.939
2022	屏東縣	枋寮鄉	建興段	690	764-1	暫未編定	暫未編定	2.419
2023	屏東縣	枋寮鄉	建興段	690-1	764-1	暫未編定	暫未編定	4.314
2024	屏東縣	枋寮鄉	建興段	691	764-1	暫未編定	暫未編定	8.224
2025	屏東縣	枋寮鄉	建興段	815	732	暫未編定	暫未編定	37.105
2026	屏東縣	枋寮鄉	建興段	815	734-1	暫未編定	暫未編定	3.385
2027	屏東縣	枋寮鄉	建興段	816	734-1	暫未編定	暫未編定	9.923
2028	屏東縣	枋寮鄉	建興段	816	734	暫未編定	暫未編定	17.672
2029	屏東縣	枋寮鄉	建興段	817	734-1	暫未編定	暫未編定	36.067
2030	屏東縣	枋寮鄉	建興段	817	734	暫未編定	暫未編定	13.931
2031	屏東縣	枋寮鄉	建興段	818	734-1	暫未編定	暫未編定	373.79
2032	屏東縣	枋寮鄉	建興段	818	734	暫未編定	暫未編定	815.928
2033	屏東縣	枋寮鄉	建興段	818	735	暫未編定	暫未編定	706.056
2034	屏東縣	枋寮鄉	建興段	819	733	暫未編定	暫未編定	938.409
2035	屏東縣	枋寮鄉	建興段	819	734-1	暫未編定	暫未編定	21.268
2036	屏東縣	枋寮鄉	建興段	819	734	暫未編定	暫未編定	89.25
2037	屏東縣	枋寮鄉	建興段	819	735	暫未編定	暫未編定	857.493
2038	屏東縣	枋寮鄉	建興段	820	732	暫未編定	暫未編定	1460.904

2039	屏東縣	枋寮鄉	建興段	820	733	暫未編定	暫未編定	642.898
2040	屏東縣	枋寮鄉	建興段	820	734-1	暫未編定	暫未編定	923.272
2041	屏東縣	枋寮鄉	建興段	821	732	暫未編定	暫未編定	1338.562
2042	屏東縣	枋寮鄉	建興段	821	733	暫未編定	暫未編定	1300.428
2043	屏東縣	枋寮鄉	建興段	821	719	暫未編定	暫未編定	11.529
2044	屏東縣	枋寮鄉	建興段	822	732	暫未編定	暫未編定	14.771
2045	屏東縣	枋寮鄉	建興段	823	782	暫未編定	暫未編定	250.879
2046	屏東縣	枋寮鄉	建興段	823	728	暫未編定	暫未編定	481.234
2047	屏東縣	枋寮鄉	建興段	823	729	暫未編定	暫未編定	553.312
2048	屏東縣	枋寮鄉	建興段	823	732	暫未編定	暫未編定	104.005
2049	屏東縣	枋寮鄉	建興段	823	730	暫未編定	暫未編定	752.005
2050	屏東縣	枋寮鄉	建興段	823	731	暫未編定	暫未編定	473.91
2051	屏東縣	枋寮鄉	建興段	823	761	暫未編定	暫未編定	228.366
2052	屏東縣	枋寮鄉	建興段	823	733	暫未編定	暫未編定	1.431
2053	屏東縣	枋寮鄉	建興段	824	782	暫未編定	暫未編定	46.659
2054	屏東縣	枋寮鄉	建興段	825	782	暫未編定	暫未編定	766.268
2055	屏東縣	枋寮鄉	建興段	825	728	暫未編定	暫未編定	665.816
2056	屏東縣	枋寮鄉	建興段	825	729	暫未編定	暫未編定	732.787
2057	屏東縣	枋寮鄉	建興段	825	730	暫未編定	暫未編定	1065.939
2058	屏東縣	枋寮鄉	建興段	825	731	暫未編定	暫未編定	905.167
2059	屏東縣	枋寮鄉	建興段	825	761	暫未編定	暫未編定	931.131
2060	屏東縣	枋寮鄉	建興段	826	764-1	暫未編定	暫未編定	42.04
2061	屏東縣	枋寮鄉	建興段	826	762	暫未編定	暫未編定	0.593
2062	屏東縣	枋寮鄉	建興段	826	761	暫未編定	暫未編定	250.546
2063	屏東縣	枋寮鄉	建興段	826	719	暫未編定	暫未編定	0.822
2064	屏東縣	枋寮鄉	建興段	522	646	暫未編定	暫未編定	5.428
2065	屏東縣	枋寮鄉	建興段	542	651	一般農業區	農牧用地	3475.499
2066	屏東縣	枋寮鄉	建興段	542	646	一般農業區	農牧用地	0.739
2067	屏東縣	枋寮鄉	建興段	542	652-3	一般農業區	農牧用地	0.171
2068	屏東縣	枋寮鄉	建興段	542	648	一般農業區	農牧用地	38.573
2069	屏東縣	枋寮鄉	建興段	542	650	一般農業區	農牧用地	3248.675
2070	屏東縣	枋寮鄉	建興段	542	648	一般農業區	農牧用地	1.45
2071	屏東縣	枋寮鄉	建興段	544	652-3	一般農業區	農牧用地	566.129
2072	屏東縣	枋寮鄉	建興段	544	663	一般農業區	農牧用地	8.841
2073	屏東縣	枋寮鄉	建興段	544	663-1	一般農業區	農牧用地	7.19
2074	屏東縣	枋寮鄉	建興段	544	652-2	一般農業區	農牧用地	609.91
2075	屏東縣	枋寮鄉	建興段	544	663-2	一般農業區	農牧用地	5.08
2076	屏東縣	枋寮鄉	建興段	544	652-1	一般農業區	農牧用地	635.407
2077	屏東縣	枋寮鄉	建興段	544	663-3	一般農業區	農牧用地	0.002
2078	屏東縣	枋寮鄉	建興段	544	652	一般農業區	農牧用地	606.904
2079	屏東縣	枋寮鄉	建興段	545	656	一般農業區	農牧用地	2123.414
2080	屏東縣	枋寮鄉	建興段	545	696	一般農業區	農牧用地	2752.274
2081	屏東縣	枋寮鄉	建興段	546	699-1	一般農業區	農牧用地	33.72
2082	屏東縣	枋寮鄉	建興段	546	696	一般農業區	農牧用地	60.861
2083	屏東縣	枋寮鄉	建興段	546	697	一般農業區	農牧用地	1201.563
2084	屏東縣	枋寮鄉	建興段	546	698	一般農業區	農牧用地	7.569
2085	屏東縣	枋寮鄉	建興段	546	697-1	一般農業區	農牧用地	1235.451
2086	屏東縣	枋寮鄉	建興段	546	698	一般農業區	農牧用地	58.547
2087	屏東縣	枋寮鄉	建興段	547	712-1	一般農業區	農牧用地	770.83
2088	屏東縣	枋寮鄉	建興段	547	712	一般農業區	農牧用地	712.46
2089	屏東縣	枋寮鄉	建興段	547	655	一般農業區	農牧用地	1096.471

2090	屏東縣	枋寮鄉	建興段	547	699	一般農業區	農牧用地	5.706
2091	屏東縣	枋寮鄉	建興段	547	699-1	一般農業區	農牧用地	0.356
2092	屏東縣	枋寮鄉	建興段	548	663	一般農業區	農牧用地	783.565
2093	屏東縣	枋寮鄉	建興段	548	663-1	一般農業區	農牧用地	793.506
2094	屏東縣	枋寮鄉	建興段	548	663-2	一般農業區	農牧用地	776.637
2095	屏東縣	枋寮鄉	建興段	548	663-3	一般農業區	農牧用地	791.188
2096	屏東縣	枋寮鄉	建興段	548	712-1	一般農業區	農牧用地	25.314
2097	屏東縣	枋寮鄉	建興段	550	699	一般農業區	農牧用地	1032.696
2098	屏東縣	枋寮鄉	建興段	550	699-1	一般農業區	農牧用地	1045.319
2099	屏東縣	枋寮鄉	建興段	550	698	一般農業區	農牧用地	1862.312
2100	屏東縣	枋寮鄉	建興段	551	699	一般農業區	農牧用地	705.422
2101	屏東縣	枋寮鄉	建興段	551	699-1	一般農業區	農牧用地	517.096
2102	屏東縣	枋寮鄉	建興段	551	698	一般農業區	農牧用地	1311.279
2103	屏東縣	枋寮鄉	建興段	552	657	一般農業區	農牧用地	1351.712
2104	屏東縣	枋寮鄉	建興段	552	659	一般農業區	農牧用地	1122.33
2105	屏東縣	枋寮鄉	建興段	552	660	一般農業區	農牧用地	3192.124
2106	屏東縣	枋寮鄉	建興段	552	675	一般農業區	農牧用地	666.205
2107	屏東縣	枋寮鄉	建興段	552	662	一般農業區	農牧用地	1683.223
2108	屏東縣	枋寮鄉	建興段	553	675	暫未編定	暫未編定	2246.028
2109	屏東縣	枋寮鄉	建興段	661	644	一般農業區	農牧用地	177.098
2110	屏東縣	枋寮鄉	建興段	661	642	一般農業區	農牧用地	1949.603
2111	屏東縣	枋寮鄉	建興段	662	642	一般農業區	農牧用地	33.598
2112	屏東縣	枋寮鄉	建興段	662	607	一般農業區	農牧用地	291.362
2113	屏東縣	枋寮鄉	建興段	663	640	一般農業區	農牧用地	2347.37
2114	屏東縣	枋寮鄉	建興段	663	639	一般農業區	農牧用地	86.197
2115	屏東縣	枋寮鄉	建興段	663	625	一般農業區	農牧用地	2166.012
2116	屏東縣	枋寮鄉	建興段	663	628	一般農業區	農牧用地	690.295
2117	屏東縣	枋寮鄉	建興段	663	627	一般農業區	農牧用地	2.033
2118	屏東縣	枋寮鄉	建興段	664	639	一般農業區	農牧用地	1933.564
2119	屏東縣	枋寮鄉	建興段	664	626	一般農業區	農牧用地	593.218
2120	屏東縣	枋寮鄉	建興段	664	626-1	一般農業區	農牧用地	567.657
2121	屏東縣	枋寮鄉	建興段	664	626-2	一般農業區	農牧用地	552.695
2122	屏東縣	枋寮鄉	建興段	664	626-3	一般農業區	農牧用地	527.705
2123	屏東縣	枋寮鄉	建興段	664	628	一般農業區	農牧用地	17.885
2124	屏東縣	枋寮鄉	建興段	664	627	一般農業區	農牧用地	1334.273
2125	屏東縣	枋寮鄉	建興段	664	628	一般農業區	農牧用地	90.598
2126	屏東縣	枋寮鄉	建興段	715	745	暫未編定	暫未編定	19.295
2127	屏東縣	枋寮鄉	建興段	716	745	暫未編定	暫未編定	2.631
2128	屏東縣	枋寮鄉	建興段	717	745	暫未編定	暫未編定	53.775
2129	屏東縣	枋寮鄉	建興段	718	745	暫未編定	暫未編定	1000.989
2130	屏東縣	枋寮鄉	建興段	719	745	暫未編定	暫未編定	73.187
2131	屏東縣	枋寮鄉	建興段	721	745	暫未編定	暫未編定	996.666
2132	屏東縣	枋寮鄉	建興段	721	746	暫未編定	暫未編定	2172.951
2133	屏東縣	枋寮鄉	建興段	725	748	暫未編定	暫未編定	6.919
2134	屏東縣	枋寮鄉	建興段	741	812	暫未編定	暫未編定	1696.674
2135	屏東縣	枋寮鄉	建興段	782	737	暫未編定	暫未編定	7.75
2136	屏東縣	枋寮鄉	建興段	785	738	暫未編定	暫未編定	14.912
2137	屏東縣	枋寮鄉	建興段	785	739	暫未編定	暫未編定	2.315
2138	屏東縣	枋寮鄉	建興段	785	739	暫未編定	暫未編定	75.354
2139	屏東縣	枋寮鄉	建興段	785	737	暫未編定	暫未編定	39.817
2140	屏東縣	枋寮鄉	建興段	786	737	暫未編定	暫未編定	108.939

2141	屏東縣	枋寮鄉	建興段	787	737	暫未編定	暫未編定	4021.663
2142	屏東縣	枋寮鄉	建興段	787	738	暫未編定	暫未編定	1.274
2143	屏東縣	枋寮鄉	建興段	787	738	暫未編定	暫未編定	1.543
2144	屏東縣	枋寮鄉	建興段	787	738	暫未編定	暫未編定	21.323
2145	屏東縣	枋寮鄉	建興段	787	739	暫未編定	暫未編定	32.208
2146	屏東縣	枋寮鄉	建興段	788	737	暫未編定	暫未編定	46.675
2147	屏東縣	枋寮鄉	建興段	789	737	暫未編定	暫未編定	444.269
2148	屏東縣	枋寮鄉	建興段	791	725	暫未編定	暫未編定	44.77
2149	屏東縣	枋寮鄉	建興段	791	725	暫未編定	暫未編定	1.557
2150	屏東縣	枋寮鄉	建興段	794	736	暫未編定	暫未編定	29.511
2151	屏東縣	枋寮鄉	新龍段	227	720-1	暫未編定	暫未編定	341.602
2152	屏東縣	枋寮鄉	新龍段	227	720	暫未編定	暫未編定	4.359
2153	屏東縣	枋寮鄉	新龍段	221	721	暫未編定	暫未編定	59.712
2154	屏東縣	枋寮鄉	新龍段	221	724	暫未編定	暫未編定	1564.633
2155	屏東縣	枋寮鄉	新龍段	221	725	暫未編定	暫未編定	79.501
2156	屏東縣	枋寮鄉	新龍段	221	721	暫未編定	暫未編定	37.562
2157	屏東縣	枋寮鄉	新龍段	221	722	暫未編定	暫未編定	8.963
2158	屏東縣	枋寮鄉	新龍段	223	723	暫未編定	暫未編定	293.093
2159	屏東縣	枋寮鄉	新龍段	224	725	暫未編定	暫未編定	1302.751
2160	屏東縣	枋寮鄉	新龍段	225	721	暫未編定	暫未編定	805.133
2161	屏東縣	枋寮鄉	新龍段	225	724	暫未編定	暫未編定	1109.004
2162	屏東縣	枋寮鄉	新龍段	225	725	暫未編定	暫未編定	100.994
2163	屏東縣	枋寮鄉	新龍段	226	721	暫未編定	暫未編定	675.064
2164	屏東縣	枋寮鄉	新龍段	226	724	暫未編定	暫未編定	33.861
2165	屏東縣	枋寮鄉	新龍段	219	721	暫未編定	暫未編定	0.147
2166	屏東縣	枋寮鄉	新龍段	231	710	暫未編定	暫未編定	711.719
2167	屏東縣	枋寮鄉	新龍段	232	710	暫未編定	暫未編定	2413.579
2168	屏東縣	枋寮鄉	新龍段	232	709	暫未編定	暫未編定	28.43
2169	屏東縣	枋寮鄉	新龍段	232	720	暫未編定	暫未編定	154.433
2170	屏東縣	枋寮鄉	新龍段	233	709	暫未編定	暫未編定	1775.077
2171	屏東縣	枋寮鄉	新龍段	233	720	暫未編定	暫未編定	2110.107
2172	屏東縣	枋寮鄉	新龍段	233	720-1	暫未編定	暫未編定	252.232
2173	屏東縣	枋寮鄉	新龍段	233	720-1	暫未編定	暫未編定	2.409
2174	屏東縣	枋寮鄉	新龍段	233	721	暫未編定	暫未編定	89.746
2175	屏東縣	枋寮鄉	新龍段	233	705	暫未編定	暫未編定	39.536
2176	屏東縣	枋寮鄉	新龍段	234	721	暫未編定	暫未編定	932.84
2177	屏東縣	枋寮鄉	新龍段	234	722	暫未編定	暫未編定	4.413
2178	屏東縣	枋寮鄉	新龍段	234	723	暫未編定	暫未編定	12.335
2179	屏東縣	枋寮鄉	新龍段	235	709	暫未編定	暫未編定	0.058
2180	屏東縣	枋寮鄉	新龍段	235	708	暫未編定	暫未編定	1782.264
2181	屏東縣	枋寮鄉	新龍段	235	720	暫未編定	暫未編定	54.983
2182	屏東縣	枋寮鄉	新龍段	235	720	暫未編定	暫未編定	66.699
2183	屏東縣	枋寮鄉	新龍段	235	721	暫未編定	暫未編定	7.254
2184	屏東縣	枋寮鄉	新龍段	236	705	暫未編定	暫未編定	3.795
2185	屏東縣	枋寮鄉	新地段	432	1379	一般農業區	農牧用地	1310.029
2186	屏東縣	枋寮鄉	新地段	432	1423	一般農業區	農牧用地	2569.117
2187	屏東縣	枋寮鄉	新地段	442	1551	一般農業區	農牧用地	1977.128
2188	屏東縣	枋寮鄉	新地段	442	1552	一般農業區	農牧用地	2148.789
2189	屏東縣	枋寮鄉	新地段	442	1556	一般農業區	農牧用地	8.765
2190	屏東縣	枋寮鄉	新地段	863	1613	一般農業區	水利用地	25.573
2191	屏東縣	枋寮鄉	新地段	863	1623	一般農業區	水利用地	23.879



2192	屏東縣	枋寮鄉	新地段	863	1612	一般農業區	水利用地	5.314
2193	屏東縣	枋寮鄉	新地段	863-1	1622	一般農業區	水利用地	4.239
2194	屏東縣	枋寮鄉	新地段	863-2	1622	一般農業區	水利用地	140.704
2195	屏東縣	枋寮鄉	新地段	863-3	1612	一般農業區	水利用地	93.594
2196	屏東縣	枋寮鄉	新地段	864	1613	一般農業區	農牧用地	2482.131
2197	屏東縣	枋寮鄉	新地段	864	1623	一般農業區	農牧用地	0.001
2198	屏東縣	枋寮鄉	新地段	864	1612	一般農業區	農牧用地	2226.412
2199	屏東縣	枋寮鄉	新地段	864	1611	一般農業區	農牧用地	2396.344
2200	屏東縣	枋寮鄉	新地段	864	1610	一般農業區	農牧用地	2.286
2201	屏東縣	枋寮鄉	新地段	865	1622	一般農業區	農牧用地	240.162
2202	屏東縣	枋寮鄉	新地段	865	1612	一般農業區	農牧用地	34.592
2203	屏東縣	枋寮鄉	北玄段	1074	2047	一般農業區	農牧用地	3112.132
2204	屏東縣	枋寮鄉	北玄段	1074	2038	一般農業區	農牧用地	0.031
2205	屏東縣	枋寮鄉	北玄段	1074	2047-2	一般農業區	農牧用地	1604.961
2206	屏東縣	枋寮鄉	北玄段	1074-1	2024	一般農業區	農牧用地	4149.754
2207	屏東縣	枋寮鄉	北玄段	1074-1	2029	一般農業區	農牧用地	17.506
2208	屏東縣	枋寮鄉	北玄段	1074-1	2038	一般農業區	農牧用地	0.618
2209	屏東縣	枋寮鄉	新地段	407	1323	一般農業區	農牧用地	1.21
2210	屏東縣	枋寮鄉	新地段	407	1337	一般農業區	農牧用地	4710.386
2211	屏東縣	枋寮鄉	新地段	407	1380	一般農業區	農牧用地	1651.921
2212	屏東縣	枋寮鄉	新地段	407	1323	一般農業區	農牧用地	0.011
2213	屏東縣	枋寮鄉	新地段	407	1324	一般農業區	農牧用地	3.183
2214	屏東縣	枋寮鄉	新地段	407	1379	一般農業區	農牧用地	0.931
2215	屏東縣	枋寮鄉	新地段	407-11	1380-2	一般農業區	農牧用地	788.515
2216	屏東縣	枋寮鄉	新地段	407-13	1380	一般農業區	農牧用地	29.664
2217	屏東縣	枋寮鄉	新地段	407-13	1380-1	一般農業區	農牧用地	2087.882
2218	屏東縣	枋寮鄉	新地段	407-13	1379	一般農業區	農牧用地	1.96
2219	屏東縣	枋寮鄉	新地段	407-13	1423	一般農業區	農牧用地	0.19
2220	屏東縣	枋寮鄉	新地段	407-13	1380-2	一般農業區	農牧用地	2071.576
2221	屏東縣	枋寮鄉	新地段	407-13	1423	一般農業區	農牧用地	5.234
2222	屏東縣	枋寮鄉	北玄段	232	1322	一般農業區	農牧用地	1259.977
2223	屏東縣	枋寮鄉	北玄段	232	1327	一般農業區	農牧用地	905.93
2224	屏東縣	枋寮鄉	北玄段	232	1325	一般農業區	農牧用地	13.968
2225	屏東縣	枋寮鄉	北玄段	232-1	1327	一般農業區	農牧用地	2329.777
2226	屏東縣	枋寮鄉	北玄段	232-1	1334	一般農業區	農牧用地	7.237
2227	屏東縣	枋寮鄉	北玄段	232-1	1333-1	一般農業區	農牧用地	41.481
2228	屏東縣	枋寮鄉	海鷗段	502	2421	一般農業區	農牧用地	3171.835
2229	屏東縣	枋寮鄉	海鷗段	502	2361	一般農業區	農牧用地	0.178
2230	屏東縣	枋寮鄉	海鷗段	502	2362	一般農業區	農牧用地	39.385
2231	屏東縣	枋寮鄉	海鷗段	502	2362-1	一般農業區	農牧用地	2315.869
2232	屏東縣	枋寮鄉	海鷗段	502	2373	一般農業區	農牧用地	59.242
2233	屏東縣	枋寮鄉	新地段	407-3	1544-3	一般農業區	農牧用地	110.555
2234	屏東縣	枋寮鄉	新地段	407-3	1552	一般農業區	農牧用地	10.709
2235	屏東縣	枋寮鄉	新地段	562	1481	一般農業區	農牧用地	1888.746
2236	屏東縣	枋寮鄉	新地段	562	1480	一般農業區	農牧用地	1.167
2237	屏東縣	枋寮鄉	新地段	562	1478	一般農業區	農牧用地	19.104
2238	屏東縣	枋寮鄉	新地段	564	1480	一般農業區	農牧用地	1506.159
2239	屏東縣	枋寮鄉	新地段	564	1482	一般農業區	農牧用地	44.695
2240	屏東縣	枋寮鄉	新地段	564	1478	一般農業區	農牧用地	628.947
2241	屏東縣	枋寮鄉	北玄段	211	1346	一般農業區	農牧用地	2652.003
2242	屏東縣	枋寮鄉	北玄段	211	1342	一般農業區	農牧用地	2111.553

2243	屏東縣	枋寮鄉	北玄段	211	1343	一般農業區	農牧用地	2157.562
2244	屏東縣	枋寮鄉	北玄段	211	1341	一般農業區	農牧用地	429.407
2245	屏東縣	枋寮鄉	北玄段	211	1344	一般農業區	農牧用地	1504.434
2246	屏東縣	枋寮鄉	北玄段	211-1	1333-1	一般農業區	農牧用地	76.686
2247	屏東縣	枋寮鄉	新地段	1162	995	一般農業區	農牧用地	1738.576
2248	屏東縣	枋寮鄉	新地段	1162	996	一般農業區	農牧用地	3397.938
2249	屏東縣	枋寮鄉	新地段	1162	998	一般農業區	農牧用地	1.917
2250	屏東縣	枋寮鄉	新地段	1162	997	一般農業區	農牧用地	1.356
2251	屏東縣	枋寮鄉	新地段	1162	997	一般農業區	農牧用地	0.04
2252	屏東縣	枋寮鄉	新地段	1162	997	一般農業區	農牧用地	5.493
2253	屏東縣	枋寮鄉	新地段	1165	997	一般農業區	農牧用地	2879.803
2254	屏東縣	枋寮鄉	新地段	1165	1001	一般農業區	農牧用地	503.771
2255	屏東縣	枋寮鄉	新地段	1165	999-1	一般農業區	農牧用地	0.219
2256	屏東縣	枋寮鄉	新地段	1165	1005-1	一般農業區	農牧用地	9.106
2257	屏東縣	枋寮鄉	建興段	678	783	暫未編定	暫未編定	2003.202
2258	屏東縣	枋寮鄉	建興段	678	785	暫未編定	暫未編定	57.689
2259	屏東縣	枋寮鄉	建興段	678	780	暫未編定	暫未編定	245.012
2260	屏東縣	枋寮鄉	建興段	678	768	暫未編定	暫未編定	108.959
2261	屏東縣	枋寮鄉	建興段	678	713	暫未編定	暫未編定	3291.281
2262	屏東縣	枋寮鄉	建興段	678	778	暫未編定	暫未編定	1728.004
2263	屏東縣	枋寮鄉	建興段	678	777	暫未編定	暫未編定	3.255
2264	屏東縣	枋寮鄉	建興段	678-1	773	暫未編定	暫未編定	74.548
2265	屏東縣	枋寮鄉	建興段	678-1	768	暫未編定	暫未編定	0.006
2266	屏東縣	枋寮鄉	建興段	678-1	774-1	暫未編定	暫未編定	10.318
2267	屏東縣	枋寮鄉	建興段	678-1	768	暫未編定	暫未編定	8.188
2268	屏東縣	枋寮鄉	海鷗段	891	2299	一般農業區	農牧用地	84.527
2269	屏東縣	枋寮鄉	海鷗段	891	2307	一般農業區	農牧用地	61.158
2270	屏東縣	枋寮鄉	新地段	448	1551	一般農業區	水利用地	79.138
2271	屏東縣	枋寮鄉	新地段	448	1555	一般農業區	水利用地	7.463
2272	屏東縣	枋寮鄉	新地段	448	1555	一般農業區	水利用地	7.977
2273	屏東縣	枋寮鄉	新地段	448	1555	一般農業區	水利用地	1.276
2274	屏東縣	枋寮鄉	新地段	448	1508	一般農業區	水利用地	56.893
2275	屏東縣	枋寮鄉	新地段	448	1505	一般農業區	水利用地	1.226
2276	屏東縣	枋寮鄉	新地段	448	1520	一般農業區	水利用地	0.108
2277	屏東縣	枋寮鄉	新地段	448	1502	一般農業區	水利用地	59.203
2278	屏東縣	枋寮鄉	新地段	448	1515	一般農業區	水利用地	32.234
2279	屏東縣	枋寮鄉	新地段	448	1466	一般農業區	水利用地	25.364
2280	屏東縣	枋寮鄉	新地段	448	1466	一般農業區	水利用地	1.024
2281	屏東縣	枋寮鄉	新地段	468	1562	一般農業區	農牧用地	1159.612
2282	屏東縣	枋寮鄉	新地段	468	1540	一般農業區	農牧用地	2083.705
2283	屏東縣	枋寮鄉	新地段	468	1541	一般農業區	農牧用地	1823.455
2284	屏東縣	枋寮鄉	新地段	468	1561	一般農業區	農牧用地	529.409
2285	屏東縣	枋寮鄉	新地段	1220	1071-1	一般農業區	農牧用地	74.123
2286	屏東縣	枋寮鄉	新地段	1220	1072	一般農業區	農牧用地	970.702
2287	屏東縣	枋寮鄉	新地段	1220	1072-1	一般農業區	農牧用地	1336.81
2288	屏東縣	枋寮鄉	新地段	1221	1109	一般農業區	農牧用地	2413.852
2289	屏東縣	枋寮鄉	新地段	1221	1071-1	一般農業區	農牧用地	1956.617
2290	屏東縣	枋寮鄉	新地段	1221	9007	一般農業區	農牧用地	215.512
2291	屏東縣	枋寮鄉	新地段	1222	9007	一般農業區	農牧用地	294.301
2292	屏東縣	枋寮鄉	新地段	1222	1599-1	一般農業區	農牧用地	80.791
2293	屏東縣	枋寮鄉	新地段	1223	1110-1	一般農業區	農牧用地	42.95

2294	屏東縣	枋寮鄉	新地段	1223	1109	一般農業區	農牧用地	1336.379
2295	屏東縣	枋寮鄉	新地段	1223	1110	一般農業區	農牧用地	54.457
2296	屏東縣	枋寮鄉	新地段	1223	1111	一般農業區	農牧用地	106.209
2297	屏東縣	枋寮鄉	新地段	1223	1071-1	一般農業區	農牧用地	1119.222
2298	屏東縣	枋寮鄉	新地段	1223	1596	一般農業區	農牧用地	120.824
2299	屏東縣	枋寮鄉	新地段	1223	9007	一般農業區	農牧用地	1036.289
2300	屏東縣	枋寮鄉	新地段	1223	1598	一般農業區	農牧用地	0.219
2301	屏東縣	枋寮鄉	新地段	1223	1599-1	一般農業區	農牧用地	3.808
2302	屏東縣	枋寮鄉	新地段	1203-1	1082	一般農業區	農牧用地	75.289
2303	屏東縣	枋寮鄉	新地段	1203-1	1081	一般農業區	農牧用地	103.001
2304	屏東縣	枋寮鄉	新地段	1203-1	9006	一般農業區	農牧用地	8.277
2305	屏東縣	枋寮鄉	新地段	1772	9006	一般農業區	農牧用地	33.037
2306	屏東縣	枋寮鄉	新地段	1772	1079	一般農業區	農牧用地	111.905
2307	屏東縣	枋寮鄉	新地段	1772	1085	一般農業區	農牧用地	90.815
2308	屏東縣	枋寮鄉	建興段	549	702	一般農業區	農牧用地	1290.168
2309	屏東縣	枋寮鄉	建興段	549	701-1	一般農業區	農牧用地	590.352
2310	屏東縣	枋寮鄉	建興段	549	657	一般農業區	農牧用地	5.493
2311	屏東縣	枋寮鄉	建興段	549	701	一般農業區	農牧用地	1538.688
2312	屏東縣	枋寮鄉	建興段	549	700-2	一般農業區	農牧用地	5.007
2313	屏東縣	枋寮鄉	建興段	549	700-3	一般農業區	農牧用地	15.241
2314	屏東縣	枋寮鄉	建興段	549-1	700-2	一般農業區	農牧用地	351.88
2315	屏東縣	枋寮鄉	建興段	549-1	700-3	一般農業區	農牧用地	370.956
2316	屏東縣	枋寮鄉	建興段	549-1	700-1	一般農業區	農牧用地	1120.7
2317	屏東縣	枋寮鄉	建興段	549-1	700	一般農業區	農牧用地	1088.255
2318	屏東縣	枋寮鄉	建興段	549-1	699	一般農業區	農牧用地	98.445
2319	屏東縣	枋寮鄉	新地段	1228	1605	一般農業區	農牧用地	763.431
2320	屏東縣	枋寮鄉	新地段	1228	9014	一般農業區	農牧用地	5.139
2321	屏東縣	枋寮鄉	新地段	1228	1604	一般農業區	農牧用地	2511.637
2322	屏東縣	枋寮鄉	新地段	1228-1	1605-2	一般農業區	農牧用地	353.906
2323	屏東縣	枋寮鄉	新地段	1228-1	1605-1	一般農業區	農牧用地	321.734
2324	屏東縣	枋寮鄉	新地段	1228-1	1604-1	一般農業區	農牧用地	223.676
2325	屏東縣	枋寮鄉	新地段	1228-1	1605	一般農業區	農牧用地	0.307
2326	屏東縣	枋寮鄉	新地段	1228-1	9014	一般農業區	農牧用地	567.7
2327	屏東縣	枋寮鄉	建興段	666	773	一般農業區	農牧用地	0.044
2328	屏東縣	枋寮鄉	海鷗段	522	2379	一般農業區	農牧用地	167.697
2329	屏東縣	枋寮鄉	海鷗段	522	2378	一般農業區	農牧用地	982.225
2330	屏東縣	枋寮鄉	海鷗段	522	2377	一般農業區	農牧用地	873.089
2331	屏東縣	枋寮鄉	海鷗段	522	2376	一般農業區	農牧用地	706.2
2332	屏東縣	枋寮鄉	海鷗段	522	2473	一般農業區	農牧用地	239.289
2333	屏東縣	枋寮鄉	海鷗段	522-1	2473	一般農業區	農牧用地	710.425
2334	屏東縣	枋寮鄉	海鷗段	522-1	2475	一般農業區	農牧用地	169.474
2335	屏東縣	枋寮鄉	海鷗段	522-1	2474	一般農業區	農牧用地	1221.941
2336	屏東縣	枋寮鄉	海鷗段	522-1	2475-1	一般農業區	農牧用地	122.765
2337	屏東縣	枋寮鄉	新地段	407-12	1544	一般農業區	農牧用地	2736.71
2338	屏東縣	枋寮鄉	新地段	407-12	1423	一般農業區	農牧用地	3.611
2339	屏東縣	枋寮鄉	新地段	407-12	1544-2	一般農業區	農牧用地	2489.486
2340	屏東縣	枋寮鄉	新地段	407-12	1544-1	一般農業區	農牧用地	2480.66
2341	屏東縣	枋寮鄉	新地段	407-12	1551	一般農業區	農牧用地	47.934
2342	屏東縣	枋寮鄉	新地段	407-12	1544-3	一般農業區	農牧用地	2731.081
2343	屏東縣	枋寮鄉	新地段	407-12	1552	一般農業區	農牧用地	73.788
2344	屏東縣	枋寮鄉	海鷗段	635	2533	暫未編定	暫未編定	235.283

2345	屏東縣	枋寮鄉	海鷗段	635	2532	暫未編定	暫未編定	7.381
2346	屏東縣	枋寮鄉	海鷗段	635	2531	暫未編定	暫未編定	167.007
2347	屏東縣	枋寮鄉	新地段	681	2203-1	一般農業區	墳墓用地	538.734
2348	屏東縣	枋寮鄉	新地段	681	1677	一般農業區	墳墓用地	158.119
2349	屏東縣	枋寮鄉	新地段	681	1676	一般農業區	墳墓用地	0.253
2350	屏東縣	枋寮鄉	新地段	681	1674	一般農業區	墳墓用地	3.898
2351	屏東縣	枋寮鄉	新地段	681	1576	一般農業區	墳墓用地	3.389
2352	屏東縣	枋寮鄉	新地段	681	1576-1	一般農業區	墳墓用地	0.08
2353	屏東縣	枋寮鄉	新地段	681	1576-1	一般農業區	墳墓用地	1.57
2354	屏東縣	枋寮鄉	新地段	1224	1110-1	一般農業區	農牧用地	387.324
2355	屏東縣	枋寮鄉	新地段	1224	1110	一般農業區	農牧用地	862.65
2356	屏東縣	枋寮鄉	新地段	1224	1111	一般農業區	農牧用地	1040.51
2357	屏東縣	枋寮鄉	新地段	1224	1596	一般農業區	農牧用地	1432.341
2358	屏東縣	枋寮鄉	新地段	1225	1110-1	一般農業區	農牧用地	76.702
2359	屏東縣	枋寮鄉	新地段	1225	1110	一般農業區	農牧用地	1358.728
2360	屏東縣	枋寮鄉	新地段	1225	1111	一般農業區	農牧用地	1476.77
2361	屏東縣	枋寮鄉	新地段	1225	1593	一般農業區	農牧用地	83.026
2362	屏東縣	枋寮鄉	新地段	1225	1596	一般農業區	農牧用地	1207.713
2363	屏東縣	枋寮鄉	新地段	1226	1111	一般農業區	農牧用地	446.135
2364	屏東縣	枋寮鄉	新地段	1226	1593	一般農業區	農牧用地	2538.759
2365	屏東縣	枋寮鄉	新地段	1226	1600	一般農業區	農牧用地	52.912
2366	屏東縣	枋寮鄉	新地段	1226	1596	一般農業區	農牧用地	42.263
2367	屏東縣	枋寮鄉	新地段	1226	1597-1	一般農業區	農牧用地	24.229
2368	屏東縣	枋寮鄉	新地段	1227	1625	一般農業區	水利用地	113.027
2369	屏東縣	枋寮鄉	新地段	1227	1626	一般農業區	水利用地	10.147
2370	屏東縣	枋寮鄉	新地段	1227	1626	一般農業區	水利用地	6.264
2371	屏東縣	枋寮鄉	新地段	1227	1601	一般農業區	水利用地	0.22
2372	屏東縣	枋寮鄉	新地段	1247	1582	一般農業區	交通用地	0.029
2373	屏東縣	枋寮鄉	新地段	1247	1582	一般農業區	交通用地	0.848
2374	屏東縣	枋寮鄉	新地段	1229	1630	一般農業區	農牧用地	15.035
2375	屏東縣	枋寮鄉	新地段	1229	1629	一般農業區	農牧用地	2222.606
2376	屏東縣	枋寮鄉	新地段	1229	1605-2	一般農業區	農牧用地	1.213
2377	屏東縣	枋寮鄉	新地段	1229	1603	一般農業區	農牧用地	2215.69
2378	屏東縣	枋寮鄉	新地段	1230	1634	一般農業區	農牧用地	2882.827
2379	屏東縣	枋寮鄉	新地段	1230	1633	一般農業區	農牧用地	10.962
2380	屏東縣	枋寮鄉	新地段	1230	1630	一般農業區	農牧用地	4.188
2381	屏東縣	枋寮鄉	新地段	1230	1633-1	一般農業區	農牧用地	1.977
2382	屏東縣	枋寮鄉	新地段	1230	1629	一般農業區	農牧用地	7.814
2383	屏東縣	枋寮鄉	新地段	1230	1627	一般農業區	農牧用地	0.043
2384	屏東縣	枋寮鄉	新地段	1251	1588-1	一般農業區	交通用地	62.809
2385	屏東縣	枋寮鄉	新地段	1252	1588-1	一般農業區	農牧用地	863.725
2386	屏東縣	枋寮鄉	新地段	1290	710	一般農業區	農牧用地	175.51
2387	屏東縣	枋寮鄉	新地段	1291	710	一般農業區	農牧用地	490.239
2388	屏東縣	枋寮鄉	新地段	1291	709	一般農業區	農牧用地	15.268
2389	屏東縣	枋寮鄉	新地段	5	821	暫未編定	暫未編定	260.66
2390	屏東縣	枋寮鄉	新地段	559	1430	一般農業區	農牧用地	29.117
2391	屏東縣	枋寮鄉	新地段	559	2195	一般農業區	農牧用地	830.781
2392	屏東縣	枋寮鄉	新地段	559	1430-1	一般農業區	農牧用地	107.252
2393	屏東縣	枋寮鄉	新地段	559	1433	一般農業區	農牧用地	1338.713
2394	屏東縣	枋寮鄉	新地段	560	1443	一般農業區	農牧用地	300.038
2395	屏東縣	枋寮鄉	新地段	560	1440	一般農業區	農牧用地	1592.246

2396	屏東縣	枋寮鄉	新地段	560	1444	一般農業區	農牧用地	762.835
2397	屏東縣	枋寮鄉	新地段	560	1441	一般農業區	農牧用地	44.944
2398	屏東縣	枋寮鄉	新地段	561	1441	一般農業區	水利用地	3.27
2399	屏東縣	枋寮鄉	新地段	561	1450-1	一般農業區	水利用地	12.902
2400	屏東縣	枋寮鄉	新地段	561	1448	一般農業區	水利用地	37.906
2401	屏東縣	枋寮鄉	新地段	563	1485	一般農業區	農牧用地	0.172
2402	屏東縣	枋寮鄉	新地段	563	1483	一般農業區	農牧用地	1955.305
2403	屏東縣	枋寮鄉	新地段	563	1485	一般農業區	農牧用地	10.001
2404	屏東縣	枋寮鄉	新地段	563	1455	一般農業區	農牧用地	5.424
2405	屏東縣	枋寮鄉	新地段	563	1484	一般農業區	農牧用地	6.769
2406	屏東縣	枋寮鄉	新地段	563	1456	一般農業區	農牧用地	31.875
2407	屏東縣	枋寮鄉	新地段	563	1482	一般農業區	農牧用地	2363.361
2408	屏東縣	枋寮鄉	新地段	563	1457	一般農業區	農牧用地	12.045
2409	屏東縣	枋寮鄉	新地段	563	1480	一般農業區	農牧用地	35.062
2410	屏東縣	枋寮鄉	新地段	563	1458	一般農業區	農牧用地	0.092
2411	屏東縣	枋寮鄉	新地段	563	1480	一般農業區	農牧用地	8.696
2412	屏東縣	枋寮鄉	新地段	565	1480	一般農業區	農牧用地	760.155
2413	屏東縣	枋寮鄉	新地段	565	1478	一般農業區	農牧用地	1090.137
2414	屏東縣	枋寮鄉	新地段	565	1479	一般農業區	農牧用地	987.199
2415	屏東縣	枋寮鄉	新地段	566	1524	一般農業區	水利用地	104.535
2416	屏東縣	枋寮鄉	新地段	566	1478	一般農業區	水利用地	25.301
2417	屏東縣	枋寮鄉	新地段	567	1479	一般農業區	水利用地	305.508
2418	屏東縣	枋寮鄉	新地段	567	1478	一般農業區	水利用地	0.058
2419	屏東縣	枋寮鄉	新地段	568	1479	一般農業區	農牧用地	44.293
2420	屏東縣	枋寮鄉	新地段	1183	1013-2	一般農業區	交通用地	15.006
2421	屏東縣	枋寮鄉	新地段	1184	1010	一般農業區	農牧用地	95.861
2422	屏東縣	枋寮鄉	新地段	1184	1013	一般農業區	農牧用地	2875.275
2423	屏東縣	枋寮鄉	新地段	1184	1013-2	一般農業區	農牧用地	777.293
2424	屏東縣	枋寮鄉	新地段	1184	1012	一般農業區	農牧用地	976.468
2425	屏東縣	枋寮鄉	新地段	1185	997	一般農業區	農牧用地	11.57
2426	屏東縣	枋寮鄉	新地段	1185	999-1	一般農業區	農牧用地	0.051
2427	屏東縣	枋寮鄉	新地段	1185	1005-1	一般農業區	農牧用地	1649.444
2428	屏東縣	枋寮鄉	新地段	1185	1001	一般農業區	農牧用地	0.022
2429	屏東縣	枋寮鄉	新地段	1185	999-1	一般農業區	農牧用地	5.875
2430	屏東縣	枋寮鄉	新地段	1186	1005-1	一般農業區	農牧用地	572.381
2431	屏東縣	枋寮鄉	新地段	1186	999	一般農業區	農牧用地	59.714
2432	屏東縣	枋寮鄉	新地段	1186	1005	一般農業區	農牧用地	2214.469
2433	屏東縣	枋寮鄉	新地段	1186	1004	一般農業區	農牧用地	114.098
2434	屏東縣	枋寮鄉	新地段	1187	1004	一般農業區	水利用地	0.086
2435	屏東縣	枋寮鄉	新地段	1187	1005	一般農業區	水利用地	118.752
2436	屏東縣	枋寮鄉	新地段	1187	999	一般農業區	水利用地	32.285
2437	屏東縣	枋寮鄉	新地段	1187	1010	一般農業區	水利用地	11.926
2438	屏東縣	枋寮鄉	海鷗段	132	2308	一般農業區	農牧用地	1500.504
2439	屏東縣	枋寮鄉	海鷗段	132	2446	一般農業區	農牧用地	22.124
2440	屏東縣	枋寮鄉	海鷗段	132	2308-1	一般農業區	農牧用地	575.969
2441	屏東縣	枋寮鄉	海鷗段	132	2454-1	一般農業區	農牧用地	0.315
2442	屏東縣	枋寮鄉	海鷗段	132	2454-1	一般農業區	農牧用地	3.033
2443	屏東縣	枋寮鄉	海鷗段	132	2454	一般農業區	農牧用地	397.614
2444	屏東縣	枋寮鄉	海鷗段	132	2454-1	一般農業區	農牧用地	1.966
2445	屏東縣	枋寮鄉	海鷗段	132	2456	一般農業區	農牧用地	340.711
2446	屏東縣	枋寮鄉	海鷗段	135	2437	一般農業區	農牧用地	20.848

2447	屏東縣	枋寮鄉	海鷗段	135	2308-1	一般農業區	農牧用地	670.28
2448	屏東縣	枋寮鄉	海鷗段	135	2454	一般農業區	農牧用地	1080.54
2449	屏東縣	枋寮鄉	海鷗段	135	2455	一般農業區	農牧用地	4.947
2450	屏東縣	枋寮鄉	新地段	570	1479	一般農業區	農牧用地	356.494
2451	屏東縣	枋寮鄉	新地段	451	1543	一般農業區	農牧用地	998.869
2452	屏東縣	枋寮鄉	新地段	452	1543	一般農業區	農牧用地	906.84
2453	屏東縣	枋寮鄉	新地段	453	1543	一般農業區	水利用地	50.862
2454	屏東縣	枋寮鄉	新地段	453	1543	一般農業區	水利用地	87.165
2455	屏東縣	枋寮鄉	新地段	453	1537	一般農業區	水利用地	1096.03
2456	屏東縣	枋寮鄉	新地段	453	1538	一般農業區	水利用地	91.483
2457	屏東縣	枋寮鄉	海鷗段	139	2468	一般農業區	農牧用地	1088.829
2458	屏東縣	枋寮鄉	海鷗段	139	2467	一般農業區	農牧用地	1046.9
2459	屏東縣	枋寮鄉	海鷗段	140	2469-1	一般農業區	農牧用地	326.616
2460	屏東縣	枋寮鄉	海鷗段	140	2472	一般農業區	農牧用地	7.222
2461	屏東縣	枋寮鄉	海鷗段	140	2471	一般農業區	農牧用地	1421.847
2462	屏東縣	枋寮鄉	海鷗段	140	2472	一般農業區	農牧用地	25.471
2463	屏東縣	枋寮鄉	海鷗段	363	2467	一般農業區	交通用地	6.655
2464	屏東縣	枋寮鄉	海鷗段	363	2466	一般農業區	交通用地	0.059
2465	屏東縣	枋寮鄉	新地段	466	1563	一般農業區	農牧用地	1105.371
2466	屏東縣	枋寮鄉	新地段	466	1563-1	一般農業區	農牧用地	844.114
2467	屏東縣	枋寮鄉	新地段	466	1564-1	一般農業區	農牧用地	858.474
2468	屏東縣	枋寮鄉	新地段	466	1564	一般農業區	農牧用地	1673.109
2469	屏東縣	枋寮鄉	新地段	467	1562	一般農業區	農牧用地	2315.245
2470	屏東縣	枋寮鄉	新地段	467	1563	一般農業區	農牧用地	12.981
2471	屏東縣	枋寮鄉	新地段	467	1563-1	一般農業區	農牧用地	6.91
2472	屏東縣	枋寮鄉	新地段	467	1564-1	一般農業區	農牧用地	3.856
2473	屏東縣	枋寮鄉	新地段	467	1561	一般農業區	農牧用地	2216.328
2474	屏東縣	枋寮鄉	新地段	1386	1247	一般農業區	農牧用地	2783.822
2475	屏東縣	枋寮鄉	新地段	1386	986	一般農業區	農牧用地	45.916
2476	屏東縣	枋寮鄉	新地段	1386	1190	一般農業區	農牧用地	4045.829
2477	屏東縣	枋寮鄉	新地段	1386	1246	一般農業區	農牧用地	38.787
2478	屏東縣	枋寮鄉	新地段	1386	1191	一般農業區	農牧用地	18.32
2479	屏東縣	枋寮鄉	新地段	1387	1190	一般農業區	農牧用地	1224.975
2480	屏東縣	枋寮鄉	新地段	1387	1191	一般農業區	農牧用地	82.853
2481	屏東縣	枋寮鄉	新地段	1387	1192	一般農業區	農牧用地	48.421
2482	屏東縣	枋寮鄉	新地段	1388	1246	一般農業區	農牧用地	3338.867
2483	屏東縣	枋寮鄉	新地段	1388	1245	一般農業區	農牧用地	748.869
2484	屏東縣	枋寮鄉	新地段	1388	1190	一般農業區	農牧用地	5.367
2485	屏東縣	枋寮鄉	新地段	1388	1191	一般農業區	農牧用地	137.12
2486	屏東縣	枋寮鄉	新地段	1382	1013	一般農業區	農牧用地	27.254
2487	屏東縣	枋寮鄉	新地段	1382	1012	一般農業區	農牧用地	268.247
2488	屏東縣	枋寮鄉	新地段	1382	1175	一般農業區	農牧用地	3757.732
2489	屏東縣	枋寮鄉	新地段	1382	1175-1	一般農業區	農牧用地	2145.681
2490	屏東縣	枋寮鄉	新地段	1382	986	一般農業區	農牧用地	14.646
2491	屏東縣	枋寮鄉	新地段	1382	1190	一般農業區	農牧用地	6.965
2492	屏東縣	枋寮鄉	新地段	1382	1190	一般農業區	農牧用地	1.179
2493	屏東縣	枋寮鄉	新地段	1382	1176	一般農業區	農牧用地	3.289
2494	屏東縣	枋寮鄉	新地段	1382	1190	一般農業區	農牧用地	65.914
2495	屏東縣	枋寮鄉	海鷗段	137	2512	一般農業區	農牧用地	1597.188
2496	屏東縣	枋寮鄉	海鷗段	137	2511	一般農業區	農牧用地	1.479
2497	屏東縣	枋寮鄉	海鷗段	137	2465	一般農業區	農牧用地	72.017

2498	屏東縣	枋寮鄉	海鷗段	137	2510	一般農業區	農牧用地	1934.89
2499	屏東縣	枋寮鄉	海鷗段	137	2466	一般農業區	農牧用地	0.122
2500	屏東縣	枋寮鄉	海鷗段	137	2466	一般農業區	農牧用地	12.936
2501	屏東縣	枋寮鄉	海鷗段	137	2466	一般農業區	農牧用地	33.815
2502	屏東縣	枋寮鄉	海鷗段	138	2464	一般農業區	農牧用地	928.626
2503	屏東縣	枋寮鄉	海鷗段	138	2465	一般農業區	農牧用地	1322.467
2504	屏東縣	枋寮鄉	海鷗段	138	2466	一般農業區	農牧用地	1576.097
2505	屏東縣	枋寮鄉	新地段	402	1338	一般農業區	交通用地	5.15
2506	屏東縣	枋寮鄉	新地段	403	1323	一般農業區	交通用地	2.163
2507	屏東縣	枋寮鄉	新地段	404	1323	一般農業區	水利用地	8.025
2508	屏東縣	枋寮鄉	新地段	404	1323	一般農業區	水利用地	4.093
2509	屏東縣	枋寮鄉	新地段	405	1323	一般農業區	農牧用地	2172.86
2510	屏東縣	枋寮鄉	新地段	405	1337	一般農業區	農牧用地	0.65
2511	屏東縣	枋寮鄉	新地段	405	1324	一般農業區	農牧用地	1677.569
2512	屏東縣	枋寮鄉	新地段	405	1337	一般農業區	農牧用地	0.249
2513	屏東縣	枋寮鄉	新地段	405	1394	一般農業區	農牧用地	18.241
2514	屏東縣	枋寮鄉	新地段	409	1337	一般農業區	農牧用地	37.349
2515	屏東縣	枋寮鄉	新地段	409	1337-1	一般農業區	農牧用地	2747.99
2516	屏東縣	枋寮鄉	新地段	409	1324	一般農業區	農牧用地	3.438
2517	屏東縣	枋寮鄉	新地段	409	1337-2	一般農業區	農牧用地	2773.942
2518	屏東縣	枋寮鄉	新地段	409	1394	一般農業區	農牧用地	3.343
2519	屏東縣	枋寮鄉	新地段	409	1546	一般農業區	農牧用地	2712.619
2520	屏東縣	枋寮鄉	新地段	409	1547	一般農業區	農牧用地	2250.108
2521	屏東縣	枋寮鄉	新地段	409-2	1547	一般農業區	農牧用地	22.22
2522	屏東縣	枋寮鄉	北玄段	869	2065	一般農業區	農牧用地	87.852
2523	屏東縣	枋寮鄉	北玄段	869	2066	一般農業區	農牧用地	8.831
2524	屏東縣	枋寮鄉	北玄段	869	1987	一般農業區	農牧用地	1.118
2525	屏東縣	枋寮鄉	北玄段	870	2065	一般農業區	農牧用地	17.243
2526	屏東縣	枋寮鄉	北玄段	871	2055-1	一般農業區	水利用地	87.953
2527	屏東縣	枋寮鄉	北玄段	871	2065	一般農業區	水利用地	310.874
2528	屏東縣	枋寮鄉	北玄段	871	1986	一般農業區	水利用地	0.388
2529	屏東縣	枋寮鄉	北玄段	872	1972-1	一般農業區	水利用地	118.864
2530	屏東縣	枋寮鄉	新地段	1200	1122	一般農業區	水利用地	2.826
2531	屏東縣	枋寮鄉	新地段	1200	1122	一般農業區	水利用地	12.964
2532	屏東縣	枋寮鄉	新地段	1200	1121	一般農業區	水利用地	4.926
2533	屏東縣	枋寮鄉	新地段	1200	1121	一般農業區	水利用地	43.888
2534	屏東縣	枋寮鄉	新地段	1200	1088	一般農業區	水利用地	33.677
2535	屏東縣	枋寮鄉	新地段	1201	1122	一般農業區	農牧用地	2380.475
2536	屏東縣	枋寮鄉	新地段	1201	1121	一般農業區	農牧用地	2094.02
2537	屏東縣	枋寮鄉	新地段	1201	1088	一般農業區	農牧用地	1758.294
2538	屏東縣	枋寮鄉	新地段	1201	1085	一般農業區	農牧用地	0.585
2539	屏東縣	枋寮鄉	新地段	1202	1118	一般農業區	農牧用地	4706.068
2540	屏東縣	枋寮鄉	新地段	1202	1082	一般農業區	農牧用地	1272.054
2541	屏東縣	枋寮鄉	新地段	1202	1081	一般農業區	農牧用地	1479.904
2542	屏東縣	枋寮鄉	新地段	1202	1083	一般農業區	農牧用地	4077.164
2543	屏東縣	枋寮鄉	新地段	1202	9006	一般農業區	農牧用地	62.389
2544	屏東縣	枋寮鄉	新地段	1202	1084	一般農業區	農牧用地	21.388
2545	屏東縣	枋寮鄉	新地段	1203	1082	一般農業區	水利用地	1.785
2546	屏東縣	枋寮鄉	新地段	1203	1082	一般農業區	水利用地	1.738
2547	屏東縣	枋寮鄉	新地段	1271	977	一般農業區	農牧用地	941.974
2548	屏東縣	枋寮鄉	新地段	1272	977	一般農業區	農牧用地	3542.942

2549	屏東縣	枋寮鄉	新地段	1272	1174	一般農業區	農牧用地	62.676
2550	屏東縣	枋寮鄉	新地段	1272	1173	一般農業區	農牧用地	51.074
2551	屏東縣	枋寮鄉	新地段	1273	1174	一般農業區	農牧用地	2500.945
2552	屏東縣	枋寮鄉	新地段	1273	977	一般農業區	農牧用地	10.137
2553	屏東縣	枋寮鄉	新地段	1273	1173	一般農業區	農牧用地	1422.806
2554	屏東縣	枋寮鄉	新地段	1274	1174	一般農業區	農牧用地	625.078
2555	屏東縣	枋寮鄉	新地段	1274	1173	一般農業區	農牧用地	1567.395
2556	屏東縣	枋寮鄉	新地段	1274	1172	一般農業區	農牧用地	16.812
2557	屏東縣	枋寮鄉	新地段	1163	998	一般農業區	農牧用地	214.121
2558	屏東縣	枋寮鄉	新地段	1163	999-1	一般農業區	農牧用地	2.093
2559	屏東縣	枋寮鄉	新地段	1163	999-1	一般農業區	農牧用地	157.145
2560	屏東縣	枋寮鄉	新地段	1164	998	一般農業區	農牧用地	2.72
2561	屏東縣	枋寮鄉	新地段	1164	999-1	一般農業區	農牧用地	1809.158
2562	屏東縣	枋寮鄉	新地段	1164	997	一般農業區	農牧用地	28.947
2563	屏東縣	枋寮鄉	新地段	1164	1005-1	一般農業區	農牧用地	2.835
2564	屏東縣	枋寮鄉	新地段	1164	1005-1	一般農業區	農牧用地	0.645
2565	屏東縣	枋寮鄉	新地段	1164	999	一般農業區	農牧用地	2483.628
2566	屏東縣	枋寮鄉	新地段	1166	1036	一般農業區	交通用地	1.378
2567	屏東縣	枋寮鄉	新地段	1166	1034	一般農業區	交通用地	84.009
2568	屏東縣	枋寮鄉	新地段	1167	998	一般農業區	交通用地	0.001
2569	屏東縣	枋寮鄉	新地段	1167	999-1	一般農業區	交通用地	0.774
2570	屏東縣	枋寮鄉	新地段	1168	998	一般農業區	農牧用地	10.814
2571	屏東縣	枋寮鄉	新地段	1168	999-1	一般農業區	農牧用地	9.289
2572	屏東縣	枋寮鄉	新地段	1169	999-1	一般農業區	交通用地	590.889
2573	屏東縣	枋寮鄉	新地段	1169	999	一般農業區	交通用地	652.353
2574	屏東縣	枋寮鄉	新地段	1170	999-1	一般農業區	交通用地	77.096
2575	屏東縣	枋寮鄉	海鷗段	360	2437	一般農業區	農牧用地	1800.288
2576	屏東縣	枋寮鄉	海鷗段	360	2513	一般農業區	農牧用地	73.231
2577	屏東縣	枋寮鄉	海鷗段	360	2438	一般農業區	農牧用地	1628.966
2578	屏東縣	枋寮鄉	海鷗段	360	2455	一般農業區	農牧用地	29.257
2579	屏東縣	枋寮鄉	海鷗段	360	2517	一般農業區	農牧用地	2.137
2580	屏東縣	枋寮鄉	海鷗段	360	2517-1	一般農業區	農牧用地	8.274
2581	屏東縣	枋寮鄉	海鷗段	361	2472-2	一般農業區	農牧用地	562.619
2582	屏東縣	枋寮鄉	海鷗段	361	2467	一般農業區	農牧用地	530.429
2583	屏東縣	枋寮鄉	海鷗段	361	2466	一般農業區	農牧用地	965.341
2584	屏東縣	枋寮鄉	海鷗段	361	2510	一般農業區	農牧用地	27.741
2585	屏東縣	枋寮鄉	海鷗段	361	2510	一般農業區	農牧用地	0.207
2586	屏東縣	枋寮鄉	海鷗段	361	2517-1	一般農業區	農牧用地	1205.098
2587	屏東縣	枋寮鄉	海鷗段	361	2517	一般農業區	農牧用地	3.037
2588	屏東縣	枋寮鄉	海鷗段	120	2459	暫未編定	暫未編定	71.025
2589	屏東縣	枋寮鄉	海鷗段	120	2309-1	暫未編定	暫未編定	18.443
2590	屏東縣	枋寮鄉	海鷗段	120	2459	暫未編定	暫未編定	37.43
2591	屏東縣	枋寮鄉	海鷗段	120	2309-1	暫未編定	暫未編定	15.601
2592	屏東縣	枋寮鄉	海鷗段	120	2459	暫未編定	暫未編定	69.535
2593	屏東縣	枋寮鄉	海鷗段	120	2450-2	暫未編定	暫未編定	47.641
2594	屏東縣	枋寮鄉	海鷗段	120	2459-1	暫未編定	暫未編定	85.718
2595	屏東縣	枋寮鄉	海鷗段	120	2459-2	暫未編定	暫未編定	22.372
2596	屏東縣	枋寮鄉	海鷗段	121	2462	一般農業區	農牧用地	1035.656
2597	屏東縣	枋寮鄉	海鷗段	122	2462	暫未編定	暫未編定	1.611
2598	屏東縣	枋寮鄉	海鷗段	122	2459	暫未編定	暫未編定	0.434
2599	屏東縣	枋寮鄉	海鷗段	122	2459-1	暫未編定	暫未編定	0.356



2600	屏東縣	枋寮鄉	海鷗段	123	2426	一般農業區	農牧用地	168.766
2601	屏東縣	枋寮鄉	海鷗段	123	2463	一般農業區	農牧用地	1235.798
2602	屏東縣	枋寮鄉	海鷗段	123	2464	一般農業區	農牧用地	1276.686
2603	屏東縣	枋寮鄉	海鷗段	123	2469	一般農業區	農牧用地	2.806
2604	屏東縣	枋寮鄉	海鷗段	123	2465	一般農業區	農牧用地	1716.254
2605	屏東縣	枋寮鄉	海鷗段	123	2468	一般農業區	農牧用地	47.743
2606	屏東縣	枋寮鄉	海鷗段	123	2466	一般農業區	農牧用地	1564.324
2607	屏東縣	枋寮鄉	海鷗段	123	2467	一般農業區	農牧用地	78.526
2608	屏東縣	枋寮鄉	新地段	844-1	1673	一般農業區	農牧用地	1128.077
2609	屏東縣	枋寮鄉	新地段	844-1	1641	一般農業區	農牧用地	1450.512
2610	屏東縣	枋寮鄉	新地段	844-1	1640	一般農業區	農牧用地	1830.472
2611	屏東縣	枋寮鄉	新地段	844-2	1643	一般農業區	農牧用地	5.962
2612	屏東縣	枋寮鄉	新地段	844-2	1642-1	一般農業區	農牧用地	691.586
2613	屏東縣	枋寮鄉	新地段	844-2	1673	一般農業區	農牧用地	34.287
2614	屏東縣	枋寮鄉	新地段	844-2	1642	一般農業區	農牧用地	804.017
2615	屏東縣	枋寮鄉	新地段	844-2	1639-1	一般農業區	農牧用地	946.016
2616	屏東縣	枋寮鄉	新地段	844-2	1639	一般農業區	農牧用地	976.602
2617	屏東縣	枋寮鄉	新地段	844-2	1641	一般農業區	農牧用地	17.894
2618	屏東縣	枋寮鄉	新地段	844-2	1640	一般農業區	農牧用地	22.574
2619	屏東縣	枋寮鄉	新地段	844-4	1673	一般農業區	農牧用地	1.436
2620	屏東縣	枋寮鄉	新地段	845	1673	一般農業區	農牧用地	0.041
2621	屏東縣	枋寮鄉	新地段	845	1638	一般農業區	農牧用地	2.467
2622	屏東縣	枋寮鄉	新地段	846	1638	一般農業區	農牧用地	664.032
2623	屏東縣	枋寮鄉	新地段	846	1640	一般農業區	農牧用地	0.112
2624	屏東縣	枋寮鄉	新地段	846	1619	一般農業區	農牧用地	0.094
2625	屏東縣	枋寮鄉	新地段	847	1654	一般農業區	水利用地	2.564
2626	屏東縣	枋寮鄉	新地段	847	1656	一般農業區	水利用地	3.446
2627	屏東縣	枋寮鄉	新地段	847	1646	一般農業區	水利用地	6.546
2628	屏東縣	枋寮鄉	新地段	847	1643-1	一般農業區	水利用地	0.158
2629	屏東縣	枋寮鄉	新地段	847	1645	一般農業區	水利用地	0.823
2630	屏東縣	枋寮鄉	新地段	847	1643-1	一般農業區	水利用地	2.725
2631	屏東縣	枋寮鄉	新地段	847	1644	一般農業區	水利用地	0.127
2632	屏東縣	枋寮鄉	新地段	847	1640	一般農業區	水利用地	59.84
2633	屏東縣	枋寮鄉	新地段	847	1619	一般農業區	水利用地	2.114
2634	屏東縣	枋寮鄉	新地段	848-1	1420-1	一般農業區	水利用地	1.126
2635	屏東縣	枋寮鄉	新地段	848-2	1420	一般農業區	水利用地	0.001
2636	屏東縣	枋寮鄉	新地段	848-2	1420	一般農業區	水利用地	2.378
2637	屏東縣	枋寮鄉	新地段	848-2	1420-1	一般農業區	水利用地	20.946
2638	屏東縣	枋寮鄉	新地段	848-3	1421	一般農業區	水利用地	44.075
2639	屏東縣	枋寮鄉	新地段	848-4	1650	一般農業區	水利用地	15.03
2640	屏東縣	枋寮鄉	新地段	848-5	1653	一般農業區	水利用地	7.294
2641	屏東縣	枋寮鄉	北玄段	1040	2155	一般農業區	農牧用地	389.734
2642	屏東縣	枋寮鄉	北玄段	1040	2114-2	一般農業區	農牧用地	434.594
2643	屏東縣	枋寮鄉	北玄段	1040	2114-1	一般農業區	農牧用地	358.458
2644	屏東縣	枋寮鄉	北玄段	1040	2114-3	一般農業區	農牧用地	216.515
2645	屏東縣	枋寮鄉	北玄段	1040	2114	一般農業區	農牧用地	250.803
2646	屏東縣	枋寮鄉	北玄段	1040	2156	一般農業區	農牧用地	0.527
2647	屏東縣	枋寮鄉	北玄段	1041	2114-3	一般農業區	農牧用地	317.997
2648	屏東縣	枋寮鄉	北玄段	1041	2114	一般農業區	農牧用地	541.669
2649	屏東縣	枋寮鄉	北玄段	1041	2124	一般農業區	農牧用地	13.206
2650	屏東縣	枋寮鄉	北玄段	1041	2115	一般農業區	農牧用地	18.764

2651	屏東縣	枋寮鄉	北玄段	1041	2114-4	一般農業區	農牧用地	348.756
2652	屏東縣	枋寮鄉	北玄段	1041	2164	一般農業區	農牧用地	10.949
2653	屏東縣	枋寮鄉	北玄段	1041	2164	一般農業區	農牧用地	15.915
2654	屏東縣	枋寮鄉	北玄段	1041	2165	一般農業區	農牧用地	173.965
2655	屏東縣	枋寮鄉	北玄段	1042	2115	暫未編定	暫未編定	4.366
2656	屏東縣	枋寮鄉	北玄段	1042	2121	暫未編定	暫未編定	27.185
2657	屏東縣	枋寮鄉	北玄段	1043	2123	一般農業區	水利用地	121.745
2658	屏東縣	枋寮鄉	北玄段	1043	2114-1	一般農業區	水利用地	6.725
2659	屏東縣	枋寮鄉	北玄段	1043	2124	一般農業區	水利用地	263.231
2660	屏東縣	枋寮鄉	北玄段	1043	2115	一般農業區	水利用地	516.327
2661	屏東縣	枋寮鄉	北玄段	1044	2115	一般農業區	農牧用地	434.467
2662	屏東縣	枋寮鄉	北玄段	1044	2164	一般農業區	農牧用地	766.999
2663	屏東縣	枋寮鄉	北玄段	1044	2165	一般農業區	農牧用地	425.069
2664	屏東縣	枋寮鄉	北玄段	1044	2166-1	一般農業區	農牧用地	16.127
2665	屏東縣	枋寮鄉	北玄段	1045	2165	一般農業區	農牧用地	18.644
2666	屏東縣	枋寮鄉	北玄段	1045	2167	一般農業區	農牧用地	737.618
2667	屏東縣	枋寮鄉	北玄段	1045	2165	一般農業區	農牧用地	0.031
2668	屏東縣	枋寮鄉	北玄段	1045	2166-1	一般農業區	農牧用地	0.561
2669	屏東縣	枋寮鄉	北玄段	858	2051	一般農業區	農牧用地	299.026
2670	屏東縣	枋寮鄉	北玄段	199	1340-2	一般農業區	交通用地	126.62
2671	屏東縣	枋寮鄉	北玄段	199	1340	一般農業區	交通用地	1.209
2672	屏東縣	枋寮鄉	北玄段	200	1340-2	一般農業區	交通用地	25.133
2673	屏東縣	枋寮鄉	北玄段	200	1340	一般農業區	交通用地	139.703
2674	屏東縣	枋寮鄉	北玄段	203	1344	一般農業區	水利用地	22.696
2675	屏東縣	枋寮鄉	海鷗段	97	2315-2	一般農業區	農牧用地	116.571
2676	屏東縣	枋寮鄉	海鷗段	97	2307	一般農業區	農牧用地	18.872
2677	屏東縣	枋寮鄉	海鷗段	97	2315-1	一般農業區	農牧用地	1743.555
2678	屏東縣	枋寮鄉	海鷗段	97	2306	一般農業區	農牧用地	37.6
2679	屏東縣	枋寮鄉	海鷗段	97	2305	一般農業區	農牧用地	18.561
2680	屏東縣	枋寮鄉	海鷗段	97	2435	一般農業區	農牧用地	5.811
2681	屏東縣	枋寮鄉	海鷗段	97	2308	一般農業區	農牧用地	2256.95
2682	屏東縣	枋寮鄉	海鷗段	97	2432	一般農業區	農牧用地	7.02
2683	屏東縣	枋寮鄉	海鷗段	97	2308-1	一般農業區	農牧用地	990.031
2684	屏東縣	枋寮鄉	海鷗段	97	2454	一般農業區	農牧用地	731.123
2685	屏東縣	枋寮鄉	海鷗段	97	2456	一般農業區	農牧用地	668.13
2686	屏東縣	枋寮鄉	海鷗段	98	2302	一般農業區	農牧用地	138.359
2687	屏東縣	枋寮鄉	海鷗段	98	2306	一般農業區	農牧用地	2200.713
2688	屏東縣	枋寮鄉	海鷗段	98	2305	一般農業區	農牧用地	2225.18
2689	屏東縣	枋寮鄉	海鷗段	98	2435	一般農業區	農牧用地	101.095
2690	屏東縣	枋寮鄉	海鷗段	98-2	2302	一般農業區	農牧用地	3.933
2691	屏東縣	枋寮鄉	海鷗段	98-2	2435	一般農業區	農牧用地	16.98
2692	屏東縣	枋寮鄉	海鷗段	99	2435	一般農業區	農牧用地	3047.269
2693	屏東縣	枋寮鄉	海鷗段	99	2434	一般農業區	農牧用地	587.599
2694	屏東縣	枋寮鄉	海鷗段	99	2432	一般農業區	農牧用地	3186.222
2695	屏東縣	枋寮鄉	海鷗段	99	2308	一般農業區	農牧用地	0.109
2696	屏東縣	枋寮鄉	海鷗段	99	2308	一般農業區	農牧用地	0.262
2697	屏東縣	枋寮鄉	海鷗段	99	2433	一般農業區	農牧用地	198.425
2698	屏東縣	枋寮鄉	海鷗段	507	2304	一般農業區	農牧用地	2.068
2699	屏東縣	枋寮鄉	海鷗段	507	2304	一般農業區	農牧用地	23.16
2700	屏東縣	枋寮鄉	新地段	1315	709	一般農業區	農牧用地	0.001
2701	屏東縣	枋寮鄉	新地段	1092	1118-1	一般農業區	農牧用地	2.615

2702	屏東縣	枋寮鄉	新地段	1092	1118-1	一般農業區	農牧用地	17.443
2703	屏東縣	枋寮鄉	新地段	1231	1627	一般農業區	農牧用地	2712.04
2704	屏東縣	枋寮鄉	新地段	1231	1629	一般農業區	農牧用地	11.728
2705	屏東縣	枋寮鄉	新地段	1231	1628	一般農業區	農牧用地	2.785
2706	屏東縣	枋寮鄉	新地段	1232	1633	一般農業區	農牧用地	1614.002
2707	屏東縣	枋寮鄉	新地段	1232	1633-1	一般農業區	農牧用地	730.667
2708	屏東縣	枋寮鄉	新地段	1232	1627	一般農業區	農牧用地	2.439
2709	屏東縣	枋寮鄉	新地段	1232	1632	一般農業區	農牧用地	2333.575
2710	屏東縣	枋寮鄉	新地段	1232	1628	一般農業區	農牧用地	2352.192
2711	屏東縣	枋寮鄉	新地段	1232	1627	一般農業區	農牧用地	0.001
2712	屏東縣	枋寮鄉	新地段	1232	1603	一般農業區	農牧用地	3.331
2713	屏東縣	枋寮鄉	新地段	430	1368	一般農業區	水利用地	277.414
2714	屏東縣	枋寮鄉	新地段	431	1368	一般農業區	農牧用地	98.584
2715	屏東縣	枋寮鄉	新地段	431	1369	一般農業區	農牧用地	137.994
2716	屏東縣	枋寮鄉	新地段	431	1377	一般農業區	農牧用地	2347.706
2717	屏東縣	枋寮鄉	新地段	431	1376	一般農業區	農牧用地	0.64
2718	屏東縣	枋寮鄉	新地段	431	1378	一般農業區	農牧用地	6.842
2719	屏東縣	枋寮鄉	新地段	431	1378-1	一般農業區	農牧用地	22.47
2720	屏東縣	枋寮鄉	新地段	434	1378	一般農業區	農牧用地	3928.024
2721	屏東縣	枋寮鄉	新地段	434	1379	一般農業區	農牧用地	2.606
2722	屏東縣	枋寮鄉	新地段	434	1550	一般農業區	農牧用地	2941.777
2723	屏東縣	枋寮鄉	新地段	435	1378	一般農業區	農牧用地	1.552
2724	屏東縣	枋寮鄉	新地段	435	1378-1	一般農業區	農牧用地	802.897
2725	屏東縣	枋寮鄉	新地段	436	1378-1	一般農業區	農牧用地	1471.257
2726	屏東縣	枋寮鄉	新地段	436	1548	一般農業區	農牧用地	1706.737
2727	屏東縣	枋寮鄉	新地段	436	1549-1	一般農業區	農牧用地	179.768
2728	屏東縣	枋寮鄉	新地段	436-1	1553	一般農業區	農牧用地	1516.755
2729	屏東縣	枋寮鄉	新地段	436-1	1554	一般農業區	農牧用地	1530.273
2730	屏東縣	枋寮鄉	新地段	438	1369	一般農業區	農牧用地	178.741
2731	屏東縣	枋寮鄉	新地段	438	1377	一般農業區	農牧用地	2.493
2732	屏東縣	枋寮鄉	新地段	438	1376	一般農業區	農牧用地	1214.978
2733	屏東縣	枋寮鄉	新地段	438	1377	一般農業區	農牧用地	57.515
2734	屏東縣	枋寮鄉	新地段	438	1378-1	一般農業區	農牧用地	0.262
2735	屏東縣	枋寮鄉	新地段	438	1393	一般農業區	農牧用地	1312.828
2736	屏東縣	枋寮鄉	新地段	438	1378-1	一般農業區	農牧用地	0.016
2737	屏東縣	枋寮鄉	新地段	579	1448	一般農業區	農牧用地	3549.453
2738	屏東縣	枋寮鄉	新地段	579	1450-1	一般農業區	農牧用地	138.21
2739	屏東縣	枋寮鄉	新地段	579	1449	一般農業區	農牧用地	1675.569
2740	屏東縣	枋寮鄉	新地段	579	1450	一般農業區	農牧用地	5.22
2741	屏東縣	枋寮鄉	新地段	579-2	1449	一般農業區	農牧用地	1339.912
2742	屏東縣	枋寮鄉	新地段	579-2	1449-1	一般農業區	農牧用地	776.6
2743	屏東縣	枋寮鄉	新地段	579-2	1452	一般農業區	農牧用地	5.622
2744	屏東縣	枋寮鄉	新地段	581	1452	一般農業區	農牧用地	0.001
2745	屏東縣	枋寮鄉	新地段	582	2191	一般農業區	水利用地	116.789
2746	屏東縣	枋寮鄉	新地段	582	2132	一般農業區	水利用地	15.375
2747	屏東縣	枋寮鄉	新地段	583	2194	一般農業區	農牧用地	842.138
2748	屏東縣	枋寮鄉	新地段	584	2194	一般農業區	農牧用地	1793.184
2749	屏東縣	枋寮鄉	新地段	584	2195	一般農業區	農牧用地	87.642
2750	屏東縣	枋寮鄉	新地段	584	2190	一般農業區	農牧用地	190.145
2751	屏東縣	枋寮鄉	新地段	584	1433	一般農業區	農牧用地	23.718
2752	屏東縣	枋寮鄉	新地段	584	2198	一般農業區	農牧用地	511.405

2753	屏東縣	枋寮鄉	新地段	584	2197	一般農業區	農牧用地	1.87
2754	屏東縣	枋寮鄉	新地段	585	2194	一般農業區	農牧用地	89.083
2755	屏東縣	枋寮鄉	新地段	585	2190	一般農業區	農牧用地	106.046
2756	屏東縣	枋寮鄉	新地段	558	2192	一般農業區	農牧用地	4279.529
2757	屏東縣	枋寮鄉	新地段	558	2193	一般農業區	農牧用地	2352.147
2758	屏東縣	枋寮鄉	新地段	558	1430	一般農業區	農牧用地	570.523
2759	屏東縣	枋寮鄉	新地段	558	2191	一般農業區	農牧用地	3727.468
2760	屏東縣	枋寮鄉	新地段	558	2195	一般農業區	農牧用地	2155.762
2761	屏東縣	枋寮鄉	新地段	558	2194	一般農業區	農牧用地	177.588
2762	屏東縣	枋寮鄉	新地段	558	2194	一般農業區	農牧用地	45.837
2763	屏東縣	枋寮鄉	新地段	558	2190	一般農業區	農牧用地	35.444
2764	屏東縣	枋寮鄉	新地段	558	1433	一般農業區	農牧用地	305.745
2765	屏東縣	枋寮鄉	新地段	714	2215	一般農業區	交通用地	0.7
2766	屏東縣	枋寮鄉	新地段	715	2202-1	一般農業區	農牧用地	196.055
2767	屏東縣	枋寮鄉	新地段	715	2214-1	一般農業區	農牧用地	245.465
2768	屏東縣	枋寮鄉	新地段	715	2214	一般農業區	農牧用地	365.442
2769	屏東縣	枋寮鄉	新地段	715	2217	一般農業區	農牧用地	525.268
2770	屏東縣	枋寮鄉	新地段	717	2215	一般農業區	農牧用地	911.265
2771	屏東縣	枋寮鄉	新地段	717	2214-1	一般農業區	農牧用地	5.766
2772	屏東縣	枋寮鄉	新地段	717	2220	一般農業區	農牧用地	916.322
2773	屏東縣	枋寮鄉	新地段	717	2214	一般農業區	農牧用地	1.299
2774	屏東縣	枋寮鄉	新地段	717	1699	一般農業區	農牧用地	509.572
2775	屏東縣	枋寮鄉	新地段	717	2218	一般農業區	農牧用地	45.624
2776	屏東縣	枋寮鄉	新地段	718	2218	一般農業區	農牧用地	914.329
2777	屏東縣	枋寮鄉	新地段	718	1699	一般農業區	農牧用地	188.658
2778	屏東縣	枋寮鄉	新地段	719	1699	鄉村區	乙種建築用地	221.292
2779	屏東縣	枋寮鄉	新地段	1188	1005	一般農業區	農牧用地	354.928
2780	屏東縣	枋寮鄉	新地段	1188	1006	一般農業區	農牧用地	2099.346
2781	屏東縣	枋寮鄉	新地段	1188	1007	一般農業區	農牧用地	2039.328
2782	屏東縣	枋寮鄉	新地段	1188	1010	一般農業區	農牧用地	1913.377
2783	屏東縣	枋寮鄉	新地段	1188	1003	一般農業區	農牧用地	0.95
2784	屏東縣	枋寮鄉	新地段	1188	1008	一般農業區	農牧用地	35.375
2785	屏東縣	枋寮鄉	新地段	1188	1009	一般農業區	農牧用地	113.996
2786	屏東縣	枋寮鄉	新地段	1188	1008	一般農業區	農牧用地	20.276
2787	屏東縣	枋寮鄉	新地段	1189	1001	一般農業區	水利用地	4.434
2788	屏東縣	枋寮鄉	新地段	1189	1005-1	一般農業區	水利用地	59.967
2789	屏東縣	枋寮鄉	新地段	1189	1005	一般農業區	水利用地	2.564
2790	屏東縣	枋寮鄉	新地段	1189	1004	一般農業區	水利用地	163.244
2791	屏東縣	枋寮鄉	新地段	1189	1005	一般農業區	水利用地	6.169
2792	屏東縣	枋寮鄉	新地段	1189	1006	一般農業區	水利用地	23.975
2793	屏東縣	枋寮鄉	新地段	1190	1001	一般農業區	農牧用地	1864.467
2794	屏東縣	枋寮鄉	新地段	1190	1002	一般農業區	農牧用地	6.961
2795	屏東縣	枋寮鄉	新地段	1190	1005-1	一般農業區	農牧用地	4.162
2796	屏東縣	枋寮鄉	新地段	1190	1002	一般農業區	農牧用地	24.457
2797	屏東縣	枋寮鄉	新地段	1190	1004	一般農業區	農牧用地	1910.375
2798	屏東縣	枋寮鄉	新地段	1190	1005-1	一般農業區	農牧用地	1.298
2799	屏東縣	枋寮鄉	新地段	1190	1006	一般農業區	農牧用地	5.305
2800	屏東縣	枋寮鄉	新地段	1191	1010	一般農業區	農牧用地	2387.55
2801	屏東縣	枋寮鄉	新地段	1191	1006	一般農業區	農牧用地	4.051
2802	屏東縣	枋寮鄉	新地段	1191	1008	一般農業區	農牧用地	3202.522
2803	屏東縣	枋寮鄉	新地段	1191	1009	一般農業區	農牧用地	2689.271

2804	屏東縣	枋寮鄉	新地段	1191	1006	一般農業區	農牧用地	1.632
2805	屏東縣	枋寮鄉	新地段	1191	1013	一般農業區	農牧用地	0.001
2806	屏東縣	枋寮鄉	新地段	1191	986	一般農業區	農牧用地	0.078
2807	屏東縣	枋寮鄉	新地段	1191	986	一般農業區	農牧用地	46.791
2808	屏東縣	枋寮鄉	新地段	1191	1012	一般農業區	農牧用地	2.823
2809	屏東縣	枋寮鄉	新地段	313-5	843	一般農業區	農牧用地	2856.82
2810	屏東縣	枋寮鄉	新地段	313-5	844	一般農業區	農牧用地	1768.242
2811	屏東縣	枋寮鄉	新地段	313-5	841	一般農業區	農牧用地	2520.437
2812	屏東縣	枋寮鄉	新地段	1204	1118-1	一般農業區	水利用地	6.065
2813	屏東縣	枋寮鄉	新地段	1204	1118	一般農業區	水利用地	96.965
2814	屏東縣	枋寮鄉	新地段	1204	1082	一般農業區	水利用地	32.495
2815	屏東縣	枋寮鄉	新地段	1205	9006	一般農業區	農牧用地	311.159
2816	屏東縣	枋寮鄉	新地段	1205	1084	一般農業區	農牧用地	2992.227
2817	屏東縣	枋寮鄉	新地段	1205	1079	一般農業區	農牧用地	591.987
2818	屏東縣	枋寮鄉	新地段	1205	1085	一般農業區	農牧用地	716.138
2819	屏東縣	枋寮鄉	新地段	1206	1082	一般農業區	農牧用地	3058.424
2820	屏東縣	枋寮鄉	新地段	1206	1076	一般農業區	農牧用地	133.767
2821	屏東縣	枋寮鄉	新地段	1206	1081	一般農業區	農牧用地	2772.849
2822	屏東縣	枋寮鄉	新地段	1206	1075	一般農業區	農牧用地	125.724
2823	屏東縣	枋寮鄉	新地段	1206	9006	一般農業區	農牧用地	1009.977
2824	屏東縣	枋寮鄉	新地段	1206	1079	一般農業區	農牧用地	2003.687
2825	屏東縣	枋寮鄉	新地段	571	1479	一般農業區	水利用地	198.757
2826	屏東縣	枋寮鄉	新地段	572	1479	一般農業區	水利用地	22.463
2827	屏東縣	枋寮鄉	新地段	573	1456	一般農業區	農牧用地	1329.37
2828	屏東縣	枋寮鄉	新地段	573	1457	一般農業區	農牧用地	1352.197
2829	屏東縣	枋寮鄉	新地段	573	1458	一般農業區	農牧用地	1226.517
2830	屏東縣	枋寮鄉	新地段	573	1451-2	一般農業區	農牧用地	26.453
2831	屏東縣	枋寮鄉	新地段	573	1480	一般農業區	農牧用地	42.49
2832	屏東縣	枋寮鄉	新地段	573	1451-4	一般農業區	農牧用地	0.253
2833	屏東縣	枋寮鄉	新地段	573	1459	一般農業區	農牧用地	824.959
2834	屏東縣	枋寮鄉	新地段	573	1451-4	一般農業區	農牧用地	0.334
2835	屏東縣	枋寮鄉	新地段	573	1479	一般農業區	農牧用地	11.626
2836	屏東縣	枋寮鄉	新地段	1233	1633	一般農業區	農牧用地	0.424
2837	屏東縣	枋寮鄉	新地段	1233	1633	一般農業區	農牧用地	0.813
2838	屏東縣	枋寮鄉	新地段	1233	1632	一般農業區	農牧用地	43.15
2839	屏東縣	枋寮鄉	新地段	1234	1625	一般農業區	農牧用地	1826.728
2840	屏東縣	枋寮鄉	新地段	1234	1626	一般農業區	農牧用地	2158.13
2841	屏東縣	枋寮鄉	新地段	1234	1603	一般農業區	農牧用地	12.198
2842	屏東縣	枋寮鄉	新地段	521	1543	一般農業區	農牧用地	32.009
2843	屏東縣	枋寮鄉	新地段	521	1542	一般農業區	農牧用地	1916.126
2844	屏東縣	枋寮鄉	新地段	521	1537	一般農業區	農牧用地	123.074
2845	屏東縣	枋寮鄉	新地段	522	1542	一般農業區	水利用地	241.166
2846	屏東縣	枋寮鄉	新地段	522	1537	一般農業區	水利用地	39.823
2847	屏東縣	枋寮鄉	新地段	523	1542	一般農業區	水利用地	51.355
2848	屏東縣	枋寮鄉	新地段	523	1476	一般農業區	水利用地	134.145
2849	屏東縣	枋寮鄉	新地段	523	1477	一般農業區	水利用地	90.565
2850	屏東縣	枋寮鄉	新地段	1254	1599-1	一般農業區	水利用地	5.335
2851	屏東縣	枋寮鄉	新地段	1255	1588-1	一般農業區	農牧用地	3.212
2852	屏東縣	枋寮鄉	新地段	1255	1590	一般農業區	農牧用地	2573.007
2853	屏東縣	枋寮鄉	新地段	1257	1067-1	一般農業區	農牧用地	2803.305
2854	屏東縣	枋寮鄉	新地段	1257	1594	一般農業區	農牧用地	579.049

2855	屏東縣	枋寮鄉	新地段	1257-1	1067-1	一般農業區	農牧用地	8.907
2856	屏東縣	枋寮鄉	新地段	1257-1	1594	一般農業區	農牧用地	660.207
2857	屏東縣	枋寮鄉	新地段	1257-1	1067-1	一般農業區	農牧用地	2.425
2858	屏東縣	枋寮鄉	新地段	1257-1	1063	一般農業區	農牧用地	20.276
2859	屏東縣	枋寮鄉	新地段	1257-1	1063-1	一般農業區	農牧用地	0.577
2860	屏東縣	枋寮鄉	新地段	1257-2	1067-1	一般農業區	農牧用地	297.692
2861	屏東縣	枋寮鄉	新地段	1257-2	1067	一般農業區	農牧用地	936.936
2862	屏東縣	枋寮鄉	新地段	1257-2	1063	一般農業區	農牧用地	1024.564
2863	屏東縣	枋寮鄉	新地段	1257-2	1063-1	一般農業區	農牧用地	749.492
2864	屏東縣	枋寮鄉	新地段	1260	1067	一般農業區	農牧用地	2539.772
2865	屏東縣	枋寮鄉	新地段	1260	1068	一般農業區	農牧用地	136.826
2866	屏東縣	枋寮鄉	新地段	1260	1063	一般農業區	農牧用地	1949.731
2867	屏東縣	枋寮鄉	新地段	1260	1064	一般農業區	農牧用地	1207.498
2868	屏東縣	枋寮鄉	海鷗段	95-1	2308	一般農業區	農牧用地	2.898
2869	屏東縣	枋寮鄉	海鷗段	95-1	2446-2	一般農業區	農牧用地	1179.359
2870	屏東縣	枋寮鄉	海鷗段	95-1	2308	一般農業區	農牧用地	75.806
2871	屏東縣	枋寮鄉	海鷗段	95-1	2446	一般農業區	農牧用地	1245.525
2872	屏東縣	枋寮鄉	海鷗段	95-1	2454-1	一般農業區	農牧用地	1485.81
2873	屏東縣	枋寮鄉	海鷗段	95-1	2454	一般農業區	農牧用地	0.038
2874	屏東縣	枋寮鄉	北玄段	83	845	一般農業區	農牧用地	45.014
2875	屏東縣	枋寮鄉	海鷗段	577	2405	一般農業區	農牧用地	7.469
2876	屏東縣	枋寮鄉	海鷗段	577	2404	一般農業區	農牧用地	2177.686
2877	屏東縣	枋寮鄉	海鷗段	577	2475	一般農業區	農牧用地	0.773
2878	屏東縣	枋寮鄉	海鷗段	577	2476	一般農業區	農牧用地	1360.61
2879	屏東縣	枋寮鄉	海鷗段	577	2475	一般農業區	農牧用地	0.009
2880	屏東縣	枋寮鄉	海鷗段	577	2475-1	一般農業區	農牧用地	1.879
2881	屏東縣	枋寮鄉	海鷗段	577	2500	一般農業區	農牧用地	25.238
2882	屏東縣	枋寮鄉	北玄段	259	1330	一般農業區	農牧用地	1710.507
2883	屏東縣	枋寮鄉	北玄段	261	1330	一般農業區	農牧用地	1306.238
2884	屏東縣	枋寮鄉	北玄段	262	1333-1	一般農業區	水利用地	0.005
2885	屏東縣	枋寮鄉	北玄段	262	1347	一般農業區	水利用地	1.738
2886	屏東縣	枋寮鄉	北玄段	262	1349	一般農業區	水利用地	15.57
2887	屏東縣	枋寮鄉	北玄段	262	1349	一般農業區	水利用地	32.691
2888	屏東縣	枋寮鄉	北玄段	263	1332	一般農業區	農牧用地	16.337
2889	屏東縣	枋寮鄉	北玄段	263	1331	一般農業區	農牧用地	2291.932
2890	屏東縣	枋寮鄉	北玄段	263	1349	一般農業區	農牧用地	1441.706
2891	屏東縣	枋寮鄉	北玄段	264	1331	一般農業區	農牧用地	77.866
2892	屏東縣	枋寮鄉	北玄段	264	1349	一般農業區	農牧用地	1505.657
2893	屏東縣	枋寮鄉	北玄段	265	1358	一般農業區	農牧用地	1435.828
2894	屏東縣	枋寮鄉	北玄段	265	1357	一般農業區	農牧用地	1258.823
2895	屏東縣	枋寮鄉	北玄段	265	1359	一般農業區	農牧用地	1296.306
2896	屏東縣	枋寮鄉	北玄段	265	1366	一般農業區	農牧用地	786.609
2897	屏東縣	枋寮鄉	北玄段	265	1360	一般農業區	農牧用地	832.455
2898	屏東縣	枋寮鄉	北玄段	265	1367	一般農業區	農牧用地	881.131
2899	屏東縣	枋寮鄉	北玄段	265	1360-1	一般農業區	農牧用地	691.649
2900	屏東縣	枋寮鄉	北玄段	265	1368	一般農業區	農牧用地	289.606
2901	屏東縣	枋寮鄉	北玄段	265	1361	一般農業區	農牧用地	181.543
2902	屏東縣	枋寮鄉	新地段	1383	1013-2	一般農業區	水利用地	9.874
2903	屏東縣	枋寮鄉	新地段	1383	978	一般農業區	水利用地	0.272
2904	屏東縣	枋寮鄉	新地段	1383	978	一般農業區	水利用地	5.126
2905	屏東縣	枋寮鄉	新地段	1383	978	一般農業區	水利用地	47.673

2906	屏東縣	枋寮鄉	新地段	1383	1175	一般農業區	水利用地	50.777
2907	屏東縣	枋寮鄉	新地段	1383	1176	一般農業區	水利用地	63.671
2908	屏東縣	枋寮鄉	新地段	1384	1247	一般農業區	水利用地	0.423
2909	屏東縣	枋寮鄉	新地段	1384	1247	一般農業區	水利用地	0.375
2910	屏東縣	枋寮鄉	新地段	1384	984-1	一般農業區	水利用地	2.173
2911	屏東縣	枋寮鄉	新地段	1384	986	一般農業區	水利用地	43.216
2912	屏東縣	枋寮鄉	新地段	1385	1006	一般農業區	水利用地	0.614
2913	屏東縣	枋寮鄉	新地段	1385	987	一般農業區	水利用地	9.232
2914	屏東縣	枋寮鄉	新地段	1385	985	一般農業區	水利用地	23.522
2915	屏東縣	枋寮鄉	新地段	1385	980	一般農業區	水利用地	34.998
2916	屏東縣	枋寮鄉	新地段	1385	979	一般農業區	水利用地	15.49
2917	屏東縣	枋寮鄉	新地段	1385	982	一般農業區	水利用地	78.562
2918	屏東縣	枋寮鄉	新地段	1759	1598	一般農業區	交通用地	0.072
2919	屏東縣	枋寮鄉	新地段	551	1525	一般農業區	農牧用地	309.317
2920	屏東縣	枋寮鄉	新地段	551	1524	一般農業區	農牧用地	88.358
2921	屏東縣	枋寮鄉	新地段	554	1525	一般農業區	農牧用地	48.785
2922	屏東縣	枋寮鄉	新地段	554	1524	一般農業區	農牧用地	1.125
2923	屏東縣	枋寮鄉	新地段	555	1525	一般農業區	交通用地	1.823
2924	屏東縣	枋寮鄉	新地段	556	1427	一般農業區	水利用地	60.576
2925	屏東縣	枋寮鄉	新地段	556	2182-1	一般農業區	水利用地	11.128
2926	屏東縣	枋寮鄉	新地段	556	2183	一般農業區	水利用地	5.708
2927	屏東縣	枋寮鄉	新地段	556	2183	一般農業區	水利用地	0.055
2928	屏東縣	枋寮鄉	新地段	556	1428	一般農業區	水利用地	57.462
2929	屏東縣	枋寮鄉	新地段	556	2192	一般農業區	水利用地	0.05
2930	屏東縣	枋寮鄉	新地段	556	2193	一般農業區	水利用地	3.639
2931	屏東縣	枋寮鄉	新地段	557	2183	一般農業區	水利用地	3.641
2932	屏東縣	枋寮鄉	新地段	557	2192	一般農業區	水利用地	116.882
2933	屏東縣	枋寮鄉	新地段	557	2184	一般農業區	水利用地	31.517
2934	屏東縣	枋寮鄉	新地段	557	2160	一般農業區	水利用地	181.994
2935	屏東縣	枋寮鄉	新地段	557	2191	一般農業區	水利用地	67.189
2936	屏東縣	枋寮鄉	新地段	557	2191	一般農業區	水利用地	216.004
2937	屏東縣	枋寮鄉	新地段	1160	998	一般農業區	交通用地	124.326
2938	屏東縣	枋寮鄉	新地段	1161	998	一般農業區	農牧用地	367.903
2939	屏東縣	枋寮鄉	新地段	1763	1689	一般農業區	農牧用地	2857.246
2940	屏東縣	枋寮鄉	新地段	1765	1448	一般農業區	農牧用地	0.019
2941	屏東縣	枋寮鄉	新地段	1767	1675	一般農業區	養殖用地	87.054
2942	屏東縣	枋寮鄉	海鷗段	875	2270	一般農業區	農牧用地	1334.433
2943	屏東縣	枋寮鄉	海鷗段	875	2387	一般農業區	農牧用地	8.761
2944	屏東縣	枋寮鄉	海鷗段	875	2387	一般農業區	農牧用地	12.25
2945	屏東縣	枋寮鄉	海鷗段	875	2269	一般農業區	農牧用地	5.845
2946	屏東縣	枋寮鄉	新地段	146	599	一般農業區	水利用地	93.895
2947	屏東縣	枋寮鄉	新地段	146	589	一般農業區	水利用地	87.456
2948	屏東縣	枋寮鄉	新地段	147	599	一般農業區	農牧用地	866.87
2949	屏東縣	枋寮鄉	新地段	147	589	一般農業區	農牧用地	1052.154
2950	屏東縣	枋寮鄉	新地段	149	589	一般農業區	農牧用地	0.72
2951	屏東縣	枋寮鄉	新地段	124	594	一般農業區	水利用地	18.334
2952	屏東縣	枋寮鄉	新地段	124	594	一般農業區	水利用地	2.295
2953	屏東縣	枋寮鄉	新地段	125	837	一般農業區	水利用地	420.438
2954	屏東縣	枋寮鄉	新地段	125	594	一般農業區	水利用地	0.055
2955	屏東縣	枋寮鄉	新地段	125	837	一般農業區	水利用地	0.633
2956	屏東縣	枋寮鄉	新地段	613	1447	一般農業區	水利用地	5.413

2957	屏東縣	枋寮鄉	新地段	613	1449	一般農業區	水利用地	28.463
2958	屏東縣	枋寮鄉	新地段	613	1446	一般農業區	水利用地	0.88
2959	屏東縣	枋寮鄉	新地段	613	1449	一般農業區	水利用地	17.015
2960	屏東縣	枋寮鄉	新地段	613	1700	一般農業區	水利用地	1.546
2961	屏東縣	枋寮鄉	新地段	613	1700	一般農業區	水利用地	2.652
2962	屏東縣	枋寮鄉	新地段	321	849	一般農業區	農牧用地	2676.97
2963	屏東縣	枋寮鄉	北玄段	1016	1984	一般農業區	農牧用地	2021.429
2964	屏東縣	枋寮鄉	北玄段	1016	1984-1	一般農業區	農牧用地	2335.978
2965	屏東縣	枋寮鄉	北玄段	1016	1987	一般農業區	農牧用地	39.446
2966	屏東縣	枋寮鄉	北玄段	1016	1984-5	一般農業區	農牧用地	768.402
2967	屏東縣	枋寮鄉	北玄段	1017	2066	一般農業區	農牧用地	81.875
2968	屏東縣	枋寮鄉	北玄段	1017	1987	一般農業區	農牧用地	1321.721
2969	屏東縣	枋寮鄉	北玄段	1017	1987-1	一般農業區	農牧用地	1497.345
2970	屏東縣	枋寮鄉	北玄段	1017	2094	一般農業區	農牧用地	35.039
2971	屏東縣	枋寮鄉	北玄段	1017	1988	一般農業區	農牧用地	113.377
2972	屏東縣	枋寮鄉	新地段	377	1323	一般農業區	交通用地	101.954
2973	屏東縣	枋寮鄉	新地段	377	1324	一般農業區	交通用地	237.202
2974	屏東縣	枋寮鄉	新地段	1036	1042	一般農業區	農牧用地	71.538
2975	屏東縣	枋寮鄉	新地段	1037	1037	一般農業區	水利用地	0.531
2976	屏東縣	枋寮鄉	新地段	1037	1037	一般農業區	水利用地	3.106
2977	屏東縣	枋寮鄉	新地段	1037	1037-1	一般農業區	水利用地	107.35
2978	屏東縣	枋寮鄉	新地段	1042	1036	一般農業區	農牧用地	2172.065
2979	屏東縣	枋寮鄉	新地段	1042	1037-1	一般農業區	農牧用地	90.539
2980	屏東縣	枋寮鄉	新地段	1042	1034	一般農業區	農牧用地	1130.659
2981	屏東縣	枋寮鄉	新地段	776	1677	一般農業區	農牧用地	402.597
2982	屏東縣	枋寮鄉	新地段	776	1676	一般農業區	農牧用地	815.894
2983	屏東縣	枋寮鄉	新地段	776	1675	一般農業區	農牧用地	63.454
2984	屏東縣	枋寮鄉	新地段	777	1578	一般農業區	農牧用地	1.422
2985	屏東縣	枋寮鄉	新地段	778	1578	一般農業區	農牧用地	1888.987
2986	屏東縣	枋寮鄉	新地段	778	1579	一般農業區	農牧用地	1590.932
2987	屏東縣	枋寮鄉	新地段	778	1607	一般農業區	農牧用地	1599.234
2988	屏東縣	枋寮鄉	新地段	778	1579-1	一般農業區	農牧用地	387.81
2989	屏東縣	枋寮鄉	新地段	779	1607	一般農業區	農牧用地	26.039
2990	屏東縣	枋寮鄉	新地段	780	1674	一般農業區	水利用地	8.24
2991	屏東縣	枋寮鄉	新地段	780	1577	一般農業區	水利用地	116.09
2992	屏東縣	枋寮鄉	新地段	780	1579	一般農業區	水利用地	0.003
2993	屏東縣	枋寮鄉	新地段	780	1577-1	一般農業區	水利用地	860.587
2994	屏東縣	枋寮鄉	新地段	780	1581	一般農業區	水利用地	9.058
2995	屏東縣	枋寮鄉	新地段	780	1580	一般農業區	水利用地	420.972
2996	屏東縣	枋寮鄉	新地段	780	1571-1	一般農業區	水利用地	33.975
2997	屏東縣	枋寮鄉	新地段	781	1566	一般農業區	農牧用地	2280.158
2998	屏東縣	枋寮鄉	新地段	781	1677	一般農業區	農牧用地	32.449
2999	屏東縣	枋寮鄉	新地段	781	1674	一般農業區	農牧用地	1649.873
3000	屏東縣	枋寮鄉	新地段	781	1677	一般農業區	農牧用地	11.657
3001	屏東縣	枋寮鄉	新地段	781	1675	一般農業區	農牧用地	6.217
3002	屏東縣	枋寮鄉	新地段	781	1675	一般農業區	農牧用地	1.339
3003	屏東縣	枋寮鄉	新地段	781	1576	一般農業區	農牧用地	202.979
3004	屏東縣	枋寮鄉	新地段	781	1577	一般農業區	農牧用地	4.938
3005	屏東縣	枋寮鄉	新地段	1129	1616-1	一般農業區	農牧用地	350.881
3006	屏東縣	枋寮鄉	新地段	1129	1616	一般農業區	農牧用地	2539.523
3007	屏東縣	枋寮鄉	新地段	1130	1108	一般農業區	水利用地	0.435



3008	屏東縣	枋寮鄉	新地段	1133	1417	一般農業區	農牧用地	63.983
3009	屏東縣	枋寮鄉	新地段	1134	1417	一般農業區	農牧用地	3989.272
3010	屏東縣	枋寮鄉	新地段	1134	1418	一般農業區	農牧用地	274.741
3011	屏東縣	枋寮鄉	新地段	1134	1418	一般農業區	農牧用地	12.039
3012	屏東縣	枋寮鄉	新地段	1134	1631	一般農業區	農牧用地	22.683
3013	屏東縣	枋寮鄉	新地段	1150	1060-1	一般農業區	交通用地	1.321
3014	屏東縣	枋寮鄉	新地段	1151	1060	一般農業區	交通用地	185.535
3015	屏東縣	枋寮鄉	新地段	1152	1060	一般農業區	農牧用地	2550.746
3016	屏東縣	枋寮鄉	新地段	1152	993	一般農業區	農牧用地	6.479
3017	屏東縣	枋寮鄉	新地段	1153	1060	一般農業區	農牧用地	20.859
3018	屏東縣	枋寮鄉	新地段	1153	1060-1	一般農業區	農牧用地	680.069
3019	屏東縣	枋寮鄉	新地段	1153	1060	一般農業區	農牧用地	0.278
3020	屏東縣	枋寮鄉	新地段	1153	993	一般農業區	農牧用地	0.358
3021	屏東縣	枋寮鄉	新地段	1154	993-1	一般農業區	農牧用地	4125.111
3022	屏東縣	枋寮鄉	新地段	1154	993	一般農業區	農牧用地	4.274
3023	屏東縣	枋寮鄉	新地段	1154	994	一般農業區	農牧用地	8.367
3024	屏東縣	枋寮鄉	新地段	1155	993	一般農業區	農牧用地	2465.209
3025	屏東縣	枋寮鄉	新地段	1155	1060-1	一般農業區	農牧用地	0.032
3026	屏東縣	枋寮鄉	新地段	1155	1060-1	一般農業區	農牧用地	0.554
3027	屏東縣	枋寮鄉	新地段	1155	995	一般農業區	農牧用地	165.82
3028	屏東縣	枋寮鄉	新地段	1155	994	一般農業區	農牧用地	2248.58
3029	屏東縣	枋寮鄉	新地段	1155	991	一般農業區	農牧用地	33.731
3030	屏東縣	枋寮鄉	新地段	538	1528-7	一般農業區	交通用地	1.552
3031	屏東縣	枋寮鄉	新地段	539	1528-1	一般農業區	農牧用地	1485.228
3032	屏東縣	枋寮鄉	新地段	539	1528-2	一般農業區	農牧用地	942.146
3033	屏東縣	枋寮鄉	新地段	539	1528-3	一般農業區	農牧用地	1022.6
3034	屏東縣	枋寮鄉	新地段	539	1528-5	一般農業區	農牧用地	882.312
3035	屏東縣	枋寮鄉	新地段	539	1528-6	一般農業區	農牧用地	333.13
3036	屏東縣	枋寮鄉	新地段	539	1528-7	一般農業區	農牧用地	334.244
3037	屏東縣	枋寮鄉	新地段	1156	1060-1	一般農業區	交通用地	12.282
3038	屏東縣	枋寮鄉	新地段	1157	1060-1	一般農業區	水利用地	99.704
3039	屏東縣	枋寮鄉	新地段	1157	995	一般農業區	水利用地	546.818
3040	屏東縣	枋寮鄉	新地段	1157	994	一般農業區	水利用地	100.121
3041	屏東縣	枋寮鄉	新地段	1157	996	一般農業區	水利用地	0.467
3042	屏東縣	枋寮鄉	新地段	1157	991	一般農業區	水利用地	52.005
3043	屏東縣	枋寮鄉	新地段	1157	992	一般農業區	水利用地	41.715
3044	屏東縣	枋寮鄉	新地段	1157	1001	一般農業區	水利用地	1.231
3045	屏東縣	枋寮鄉	新地段	1157	1002	一般農業區	水利用地	122.325
3046	屏東縣	枋寮鄉	新地段	1157	1122	一般農業區	水利用地	3.772
3047	屏東縣	枋寮鄉	新地段	1157	988	一般農業區	水利用地	0.555
3048	屏東縣	枋寮鄉	海鷗段	607	2635-1	一般農業區	農牧用地	11.123
3049	屏東縣	枋寮鄉	海鷗段	588	2268	一般農業區	農牧用地	17.124
3050	屏東縣	枋寮鄉	海鷗段	588	2391	一般農業區	農牧用地	1306.976
3051	屏東縣	枋寮鄉	海鷗段	588	2390	一般農業區	農牧用地	3.662
3052	屏東縣	枋寮鄉	海鷗段	588	2391-1	一般農業區	農牧用地	118.155
3053	屏東縣	枋寮鄉	海鷗段	588	2416	一般農業區	農牧用地	1160.651
3054	屏東縣	枋寮鄉	海鷗段	588	2416-1	一般農業區	農牧用地	552.776
3055	屏東縣	枋寮鄉	海鷗段	589	2388	一般農業區	交通用地	41.569
3056	屏東縣	枋寮鄉	海鷗段	589	2391	一般農業區	交通用地	64.035
3057	屏東縣	枋寮鄉	海鷗段	589	2391-1	一般農業區	交通用地	5.218
3058	屏東縣	枋寮鄉	海鷗段	589	2416	一般農業區	交通用地	69.591

3059	屏東縣	枋寮鄉	海鷗段	589	2416-1	一般農業區	交通用地	34.298
3060	屏東縣	枋寮鄉	海鷗段	590	2390	一般農業區	農牧用地	1075.495
3061	屏東縣	枋寮鄉	海鷗段	591	2641	一般農業區	農牧用地	2714.546
3062	屏東縣	枋寮鄉	海鷗段	591	2639	一般農業區	農牧用地	0.007
3063	屏東縣	枋寮鄉	海鷗段	591	2637	一般農業區	農牧用地	170.922
3064	屏東縣	枋寮鄉	新地段	956	1044	一般農業區	水利用地	0.539
3065	屏東縣	枋寮鄉	新地段	956	613-2	一般農業區	水利用地	28.719
3066	屏東縣	枋寮鄉	新地段	956	1044	一般農業區	水利用地	57.181
3067	屏東縣	枋寮鄉	新地段	1283	714-1	一般農業區	農牧用地	0.917
3068	屏東縣	枋寮鄉	新地段	1399	1245	一般農業區	農牧用地	174.208
3069	屏東縣	枋寮鄉	新地段	1405	1245	一般農業區	農牧用地	99.432
3070	屏東縣	枋寮鄉	新地段	1406	1246	一般農業區	水利用地	20.036
3071	屏東縣	枋寮鄉	新地段	1406	1231	一般農業區	水利用地	19.329
3072	屏東縣	枋寮鄉	新地段	1406	1231	一般農業區	水利用地	4.69
3073	屏東縣	枋寮鄉	新地段	1407	1232	一般農業區	水利用地	5.044
3074	屏東縣	枋寮鄉	新地段	1409	1237	一般農業區	農牧用地	47.719
3075	屏東縣	枋寮鄉	新地段	1207	1076	一般農業區	農牧用地	43.33
3076	屏東縣	枋寮鄉	新地段	1208	1076	一般農業區	農牧用地	3298.368
3077	屏東縣	枋寮鄉	新地段	1208	1075	一般農業區	農牧用地	3534.94
3078	屏東縣	枋寮鄉	新地段	1209	1085	一般農業區	農牧用地	2103.253
3079	屏東縣	枋寮鄉	新地段	487	1498	一般農業區	農牧用地	660.535
3080	屏東縣	枋寮鄉	新地段	487	1504	一般農業區	農牧用地	1566.737
3081	屏東縣	枋寮鄉	新地段	1237	1600	一般農業區	農牧用地	1414.592
3082	屏東縣	枋寮鄉	新地段	1237	1597-1	一般農業區	農牧用地	1868.653
3083	屏東縣	枋寮鄉	新地段	1237	1593	一般農業區	農牧用地	0.001
3084	屏東縣	枋寮鄉	新地段	1237	1584	一般農業區	農牧用地	1671.157
3085	屏東縣	枋寮鄉	新地段	1237	1597	一般農業區	農牧用地	1803.059
3086	屏東縣	枋寮鄉	新地段	1237	1585	一般農業區	農牧用地	546.497
3087	屏東縣	枋寮鄉	新地段	1238	1597-1	一般農業區	農牧用地	957.43
3088	屏東縣	枋寮鄉	新地段	1238	1596	一般農業區	農牧用地	12.431
3089	屏東縣	枋寮鄉	新地段	1238	1585	一般農業區	農牧用地	1388.825
3090	屏東縣	枋寮鄉	新地段	1239	1596	一般農業區	農牧用地	5.109
3091	屏東縣	枋寮鄉	新地段	1239	1597-1	一般農業區	農牧用地	88.524
3092	屏東縣	枋寮鄉	新地段	1239	1598	一般農業區	農牧用地	3673.379
3093	屏東縣	枋寮鄉	新地段	1239	1585	一般農業區	農牧用地	128.247
3094	屏東縣	枋寮鄉	新地段	1240	1598	一般農業區	農牧用地	146.093
3095	屏東縣	枋寮鄉	新地段	1240	1599-1	一般農業區	農牧用地	1253.61
3096	屏東縣	枋寮鄉	新地段	1240	1599	一般農業區	農牧用地	2349.962
3097	屏東縣	枋寮鄉	新地段	1241	1610	一般農業區	水利用地	2.64
3098	屏東縣	枋寮鄉	新地段	1241	1582	一般農業區	水利用地	8.05
3099	屏東縣	枋寮鄉	新地段	1241	1610	一般農業區	水利用地	23.756
3100	屏東縣	枋寮鄉	新地段	1241	1583	一般農業區	水利用地	42.778
3101	屏東縣	枋寮鄉	新地段	1241	1584	一般農業區	水利用地	1.326
3102	屏東縣	枋寮鄉	新地段	1241	1597	一般農業區	水利用地	35.068
3103	屏東縣	枋寮鄉	新地段	1241	1585	一般農業區	水利用地	9.134
3104	屏東縣	枋寮鄉	新地段	1242	1582	一般農業區	農牧用地	1132.095
3105	屏東縣	枋寮鄉	新地段	1242	1610	一般農業區	農牧用地	0.08
3106	屏東縣	枋寮鄉	新地段	1243	1610	一般農業區	農牧用地	0.373
3107	屏東縣	枋寮鄉	新地段	1243	1582	一般農業區	農牧用地	617.272
3108	屏東縣	枋寮鄉	新地段	438-1	1553	一般農業區	農牧用地	829.497
3109	屏東縣	枋寮鄉	新地段	438-1	1554	一般農業區	農牧用地	749.939

3110	屏東縣	枋寮鄉	新地段	439	1369	一般農業區	水利用地	136.251
3111	屏東縣	枋寮鄉	新地段	440	1369	一般農業區	農牧用地	439.018
3112	屏東縣	枋寮鄉	新地段	440	1376	一般農業區	農牧用地	1619.045
3113	屏東縣	枋寮鄉	新地段	440	1393	一般農業區	農牧用地	2030.854
3114	屏東縣	枋寮鄉	新地段	440	1507	一般農業區	農牧用地	2611.301
3115	屏東縣	枋寮鄉	新地段	443	1551	一般農業區	農牧用地	0.263
3116	屏東縣	枋寮鄉	新地段	443	1555	一般農業區	農牧用地	959.397
3117	屏東縣	枋寮鄉	新地段	443	1555-1	一般農業區	農牧用地	1038.13
3118	屏東縣	枋寮鄉	新地段	443	1556	一般農業區	農牧用地	2346.599
3119	屏東縣	枋寮鄉	新地段	444	1555	一般農業區	農牧用地	501.719
3120	屏東縣	枋寮鄉	新地段	444	1555-1	一般農業區	農牧用地	468.069
3121	屏東縣	枋寮鄉	新地段	444	1556	一般農業區	農牧用地	593.774
3122	屏東縣	枋寮鄉	新地段	445	1508	一般農業區	農牧用地	930.068
3123	屏東縣	枋寮鄉	新地段	445	1522	一般農業區	農牧用地	1034.306
3124	屏東縣	枋寮鄉	新地段	446	1508	一般農業區	農牧用地	1094.863
3125	屏東縣	枋寮鄉	新地段	446	1522	一般農業區	農牧用地	1117.063
3126	屏東縣	枋寮鄉	新地段	447	1508	一般農業區	農牧用地	778.968
3127	屏東縣	枋寮鄉	新地段	447	1505	一般農業區	農牧用地	64.544
3128	屏東縣	枋寮鄉	新地段	447	1522	一般農業區	農牧用地	795.637
3129	屏東縣	枋寮鄉	新地段	447	1521	一般農業區	農牧用地	62.289
3130	屏東縣	枋寮鄉	新地段	449	1543	一般農業區	水利用地	590.822
3131	屏東縣	枋寮鄉	新地段	450	1543	一般農業區	農牧用地	1.937
3132	屏東縣	枋寮鄉	新地段	450	1543	一般農業區	農牧用地	40.715
3133	屏東縣	枋寮鄉	新地段	574	1458	一般農業區	農牧用地	145.465
3134	屏東縣	枋寮鄉	新地段	574	1451-4	一般農業區	農牧用地	66.85
3135	屏東縣	枋寮鄉	新地段	574	1459	一般農業區	農牧用地	173.757
3136	屏東縣	枋寮鄉	新地段	575	1455-1	一般農業區	農牧用地	38.588
3137	屏東縣	枋寮鄉	新地段	575	1455	一般農業區	農牧用地	0.161
3138	屏東縣	枋寮鄉	新地段	575	1455	一般農業區	農牧用地	13.359
3139	屏東縣	枋寮鄉	新地段	575	1454-1	一般農業區	農牧用地	1527.176
3140	屏東縣	枋寮鄉	新地段	575	1453	一般農業區	農牧用地	90.252
3141	屏東縣	枋寮鄉	新地段	575	1454	一般農業區	農牧用地	2603.533
3142	屏東縣	枋寮鄉	新地段	575	1452	一般農業區	農牧用地	25.228
3143	屏東縣	枋寮鄉	新地段	575	1451-2	一般農業區	農牧用地	641.58
3144	屏東縣	枋寮鄉	新地段	575	1451-1	一般農業區	農牧用地	681.607
3145	屏東縣	枋寮鄉	新地段	575	1451-4	一般農業區	農牧用地	728.196
3146	屏東縣	枋寮鄉	新地段	575	1451-3	一般農業區	農牧用地	706.978
3147	屏東縣	枋寮鄉	新地段	575	1452	一般農業區	農牧用地	2.628
3148	屏東縣	枋寮鄉	新地段	575	1459	一般農業區	農牧用地	16.525
3149	屏東縣	枋寮鄉	新地段	575	1451-5	一般農業區	農牧用地	311.143
3150	屏東縣	枋寮鄉	新地段	575	1452	一般農業區	農牧用地	6.504
3151	屏東縣	枋寮鄉	新地段	575	1451	一般農業區	農牧用地	140.081
3152	屏東縣	枋寮鄉	新地段	575	1451-6	一般農業區	農牧用地	92.502
3153	屏東縣	枋寮鄉	新地段	575	1451-7	一般農業區	農牧用地	109.234
3154	屏東縣	枋寮鄉	新地段	577	1453	一般農業區	農牧用地	2871.022
3155	屏東縣	枋寮鄉	新地段	577	1455-1	一般農業區	農牧用地	2.312
3156	屏東縣	枋寮鄉	新地段	577	1450-1	一般農業區	農牧用地	86.268
3157	屏東縣	枋寮鄉	新地段	577	1452	一般農業區	農牧用地	2666.446
3158	屏東縣	枋寮鄉	新地段	577	1450	一般農業區	農牧用地	8.106
3159	屏東縣	枋寮鄉	新地段	577	1449-1	一般農業區	農牧用地	13.747
3160	屏東縣	枋寮鄉	新地段	529	1486	一般農業區	農牧用地	0.409

3161	屏東縣	枋寮鄉	新地段	529	1487-1	一般農業區	農牧用地	719.21
3162	屏東縣	枋寮鄉	新地段	529	1486	一般農業區	農牧用地	30.496
3163	屏東縣	枋寮鄉	新地段	529	1487	一般農業區	農牧用地	1724.622
3164	屏東縣	枋寮鄉	新地段	529	1486-1	一般農業區	農牧用地	5.535
3165	屏東縣	枋寮鄉	新地段	529	1488	一般農業區	農牧用地	68.952
3166	屏東縣	枋寮鄉	新地段	529	1477	一般農業區	農牧用地	668.043
3167	屏東縣	枋寮鄉	新地段	529	1476	一般農業區	農牧用地	0.03
3168	屏東縣	枋寮鄉	新地段	530	1536	一般農業區	農牧用地	1651.642
3169	屏東縣	枋寮鄉	新地段	530	1540	一般農業區	農牧用地	0.171
3170	屏東縣	枋寮鄉	新地段	530	1536-1	一般農業區	農牧用地	1409.994
3171	屏東縣	枋寮鄉	新地段	530	1541	一般農業區	農牧用地	1.353
3172	屏東縣	枋寮鄉	新地段	531	1541	一般農業區	水利用地	19.827
3173	屏東縣	枋寮鄉	新地段	531	1536-1	一般農業區	水利用地	72.853
3174	屏東縣	枋寮鄉	新地段	1263-1	1069	一般農業區	農牧用地	1.774
3175	屏東縣	枋寮鄉	新地段	1264	1069	一般農業區	農牧用地	3185.5
3176	屏東縣	枋寮鄉	新地段	1264	1078	一般農業區	農牧用地	2236.481
3177	屏東縣	枋寮鄉	新地段	1264	1077	一般農業區	農牧用地	654.751
3178	屏東縣	枋寮鄉	新地段	1264	1077	一般農業區	農牧用地	31.605
3179	屏東縣	枋寮鄉	新地段	1264	1065	一般農業區	農牧用地	1.875
3180	屏東縣	枋寮鄉	新地段	1265	1069	一般農業區	農牧用地	851.736
3181	屏東縣	枋寮鄉	新地段	1265	1065	一般農業區	農牧用地	2009.032
3182	屏東縣	枋寮鄉	新地段	1265	1077	一般農業區	農牧用地	191.923
3183	屏東縣	枋寮鄉	新地段	1265	1237	一般農業區	農牧用地	1642.148
3184	屏東縣	枋寮鄉	北玄段	297	1317	一般農業區	農牧用地	2650.158
3185	屏東縣	枋寮鄉	新地段	1244	1597	一般農業區	農牧用地	186.024
3186	屏東縣	枋寮鄉	新地段	1244	1585	一般農業區	農牧用地	43.826
3187	屏東縣	枋寮鄉	新地段	1245	1597	一般農業區	農牧用地	106.336
3188	屏東縣	枋寮鄉	新地段	1245	1585	一般農業區	農牧用地	23.681
3189	屏東縣	枋寮鄉	新地段	578	1450-1	一般農業區	農牧用地	3095.034
3190	屏東縣	枋寮鄉	新地段	578	1448	一般農業區	農牧用地	66.024
3191	屏東縣	枋寮鄉	新地段	578	1450	一般農業區	農牧用地	1189.872
3192	屏東縣	枋寮鄉	新地段	578	1449-1	一般農業區	農牧用地	63.984
3193	屏東縣	枋寮鄉	新地段	532	1541	一般農業區	農牧用地	141.912
3194	屏東縣	枋寮鄉	新地段	532	1536-1	一般農業區	農牧用地	641.27
3195	屏東縣	枋寮鄉	新地段	534	1535	一般農業區	農牧用地	2976.007
3196	屏東縣	枋寮鄉	新地段	534	1536-1	一般農業區	農牧用地	79.807
3197	屏東縣	枋寮鄉	新地段	535	1534	一般農業區	農牧用地	2970.367
3198	屏東縣	枋寮鄉	新地段	535	1535	一般農業區	農牧用地	9.635
3199	屏東縣	枋寮鄉	新地段	536	1533	一般農業區	農牧用地	2939.299
3200	屏東縣	枋寮鄉	新地段	536	1534	一般農業區	農牧用地	10.865
3201	屏東縣	枋寮鄉	新地段	536	1528-3	一般農業區	農牧用地	0.018
3202	屏東縣	枋寮鄉	新地段	536	1528-7	一般農業區	農牧用地	3.951
3203	屏東縣	枋寮鄉	新地段	993	1021	一般農業區	農牧用地	15.337
3204	屏東縣	枋寮鄉	新地段	489	1374	一般農業區	農牧用地	87.581
3205	屏東縣	枋寮鄉	新地段	489	1373	一般農業區	農牧用地	2509.705
3206	屏東縣	枋寮鄉	新地段	489	1499	一般農業區	農牧用地	2269.291
3207	屏東縣	枋寮鄉	新地段	489	1498	一般農業區	農牧用地	65.192
3208	屏東縣	枋寮鄉	新地段	489	1499-1	一般農業區	農牧用地	652.608
3209	屏東縣	枋寮鄉	新地段	454	1538	一般農業區	農牧用地	305.708
3210	屏東縣	枋寮鄉	新地段	456	1563	一般農業區	水利用地	4.004
3211	屏東縣	枋寮鄉	新地段	456	1538	一般農業區	水利用地	22.212

3212	屏東縣	枋寮鄉	新地段	456	1562	一般農業區	水利用地	2.432
3213	屏東縣	枋寮鄉	新地段	456	1562	一般農業區	水利用地	8.102
3214	屏東縣	枋寮鄉	新地段	457	1538	一般農業區	農牧用地	36.582
3215	屏東縣	枋寮鄉	新地段	457	1537	一般農業區	農牧用地	595.988
3216	屏東縣	枋寮鄉	新地段	458	1538	一般農業區	水利用地	6.077
3217	屏東縣	枋寮鄉	新地段	458	1537	一般農業區	水利用地	7.224
3218	屏東縣	枋寮鄉	新地段	458	1562	一般農業區	水利用地	21.236
3219	屏東縣	枋寮鄉	新地段	458	1537	一般農業區	水利用地	3.114
3220	屏東縣	枋寮鄉	新地段	458	1540	一般農業區	水利用地	24.549
3221	屏東縣	枋寮鄉	新地段	458	1536	一般農業區	水利用地	5.704
3222	屏東縣	枋寮鄉	新地段	458	1540	一般農業區	水利用地	7.951
3223	屏東縣	枋寮鄉	新地段	458	1541	一般農業區	水利用地	50.479
3224	屏東縣	枋寮鄉	新地段	310	847-1	一般農業區	水利用地	68.236
3225	屏東縣	枋寮鄉	新地段	310	848	一般農業區	水利用地	67.704
3226	屏東縣	枋寮鄉	新地段	310	846	一般農業區	水利用地	35.357
3227	屏東縣	枋寮鄉	新地段	311	849	一般農業區	水利用地	107.196
3228	屏東縣	枋寮鄉	新地段	311	848	一般農業區	水利用地	16.986
3229	屏東縣	枋寮鄉	新地段	312	826-1	一般農業區	農牧用地	603.306
3230	屏東縣	枋寮鄉	新地段	312	841-1	一般農業區	農牧用地	5803.01
3231	屏東縣	枋寮鄉	新地段	313	848	一般農業區	農牧用地	2464.908
3232	屏東縣	枋寮鄉	新地段	313	849	一般農業區	農牧用地	21.624
3233	屏東縣	枋寮鄉	新地段	313	842	一般農業區	農牧用地	1740.285
3234	屏東縣	枋寮鄉	新地段	313	843	一般農業區	農牧用地	11.254
3235	屏東縣	枋寮鄉	海鷗段	250	2045	一般農業區	特定目的事業用地	31.635
3236	屏東縣	枋寮鄉	海鷗段	508	2426	一般農業區	農牧用地	44.601
3237	屏東縣	枋寮鄉	海鷗段	510	2426	一般農業區	農牧用地	40.892
3238	屏東縣	枋寮鄉	海鷗段	511	2426	一般農業區	農牧用地	1059.003
3239	屏東縣	枋寮鄉	新地段	486	1374	一般農業區	農牧用地	1069.785
3240	屏東縣	枋寮鄉	新地段	486	1498	一般農業區	農牧用地	1236.537
3241	屏東縣	枋寮鄉	新地段	486	1497	一般農業區	農牧用地	0.133
3242	屏東縣	枋寮鄉	海鷗段	547-3	2339	一般農業區	農牧用地	14.691
3243	屏東縣	枋寮鄉	海鷗段	547-3	2337	一般農業區	農牧用地	3003.154
3244	屏東縣	枋寮鄉	海鷗段	547-3	2338	一般農業區	農牧用地	28.833
3245	屏東縣	枋寮鄉	海鷗段	547-3	2340-1	一般農業區	農牧用地	216.74
3246	屏東縣	枋寮鄉	海鷗段	547-3	2342	一般農業區	農牧用地	9.947
3247	屏東縣	枋寮鄉	海鷗段	547-3	2340	一般農業區	農牧用地	782.374
3248	屏東縣	枋寮鄉	海鷗段	547-4	2340	一般農業區	農牧用地	1115.322
3249	屏東縣	枋寮鄉	海鷗段	547-4	2341	一般農業區	農牧用地	2657.431
3250	屏東縣	枋寮鄉	海鷗段	547-4	2609	一般農業區	農牧用地	3.319
3251	屏東縣	枋寮鄉	海鷗段	547-4	2608	一般農業區	農牧用地	0.006
3252	屏東縣	枋寮鄉	海鷗段	547-4	2350	一般農業區	農牧用地	46.324
3253	屏東縣	枋寮鄉	海鷗段	547-4	2342	一般農業區	農牧用地	0.184
3254	屏東縣	枋寮鄉	海鷗段	547-4	2349	一般農業區	農牧用地	47.901
3255	屏東縣	枋寮鄉	海鷗段	547-5	2350	一般農業區	農牧用地	2144.052
3256	屏東縣	枋寮鄉	海鷗段	547-5	2349	一般農業區	農牧用地	1598.168
3257	屏東縣	枋寮鄉	海鷗段	547-5	2610	一般農業區	農牧用地	12.91
3258	屏東縣	枋寮鄉	海鷗段	547-5	2640	一般農業區	農牧用地	393.243
3259	屏東縣	枋寮鄉	海鷗段	547-5	2641	一般農業區	農牧用地	192.271
3260	屏東縣	枋寮鄉	海鷗段	547-5	2639	一般農業區	農牧用地	398.408
3261	屏東縣	枋寮鄉	海鷗段	547-5	2389	一般農業區	農牧用地	96.698
3262	屏東縣	枋寮鄉	海鷗段	547-5	2611	一般農業區	農牧用地	1.212

3263	屏東縣	枋寮鄉	海鷗段	547-5	2641	一般農業區	農牧用地	10.271
3264	屏東縣	枋寮鄉	海鷗段	547-5	2611	一般農業區	農牧用地	3.641
3265	屏東縣	枋寮鄉	海鷗段	547-5	2637	一般農業區	農牧用地	1.752
3266	屏東縣	枋寮鄉	海鷗段	547-5	2636	一般農業區	農牧用地	38.773
3267	屏東縣	枋寮鄉	海鷗段	547-6	2342	一般農業區	農牧用地	1638.682
3268	屏東縣	枋寮鄉	海鷗段	547-6	2347	一般農業區	農牧用地	38.311
3269	屏東縣	枋寮鄉	海鷗段	547-6	2347	一般農業區	農牧用地	10.913
3270	屏東縣	枋寮鄉	海鷗段	547-6	2388	一般農業區	農牧用地	5.938
3271	屏東縣	枋寮鄉	海鷗段	547-6	2268	一般農業區	農牧用地	1836.035
3272	屏東縣	枋寮鄉	海鷗段	547-6	2388	一般農業區	農牧用地	44.852
3273	屏東縣	枋寮鄉	海鷗段	547-6	2349	一般農業區	農牧用地	0.038
3274	屏東縣	枋寮鄉	海鷗段	547-6	2389	一般農業區	農牧用地	0.084
3275	屏東縣	枋寮鄉	海鷗段	547-6	2390	一般農業區	農牧用地	174.099
3276	屏東縣	枋寮鄉	新地段	1235	1614-1	一般農業區	農牧用地	2213.424
3277	屏東縣	枋寮鄉	新地段	1235	1614	一般農業區	農牧用地	2276.175
3278	屏東縣	枋寮鄉	新地段	1235	1601	一般農業區	農牧用地	0.138
3279	屏東縣	枋寮鄉	新地段	1235	1610	一般農業區	農牧用地	2816.454
3280	屏東縣	枋寮鄉	新地段	1235	1601	一般農業區	農牧用地	0.41
3281	屏東縣	枋寮鄉	新地段	1235	1583	一般農業區	農牧用地	0.554
3282	屏東縣	枋寮鄉	新地段	1236	1601	一般農業區	農牧用地	2404.597
3283	屏東縣	枋寮鄉	新地段	1236	1602	一般農業區	農牧用地	2541.997
3284	屏東縣	枋寮鄉	新地段	1236	1600	一般農業區	農牧用地	154.833
3285	屏東縣	枋寮鄉	新地段	1236	1583	一般農業區	農牧用地	2587.472
3286	屏東縣	枋寮鄉	新地段	1236	1584	一般農業區	農牧用地	53.024
3287	屏東縣	枋寮鄉	新地段	1158	991	一般農業區	農牧用地	2859.906
3288	屏東縣	枋寮鄉	新地段	1158	992	一般農業區	農牧用地	2087.466
3289	屏東縣	枋寮鄉	新地段	1158	1122	一般農業區	農牧用地	138.102
3290	屏東縣	枋寮鄉	新地段	1192	1010	一般農業區	農牧用地	1.588
3291	屏東縣	枋寮鄉	新地段	1192	1013	一般農業區	農牧用地	1088.971
3292	屏東縣	枋寮鄉	新地段	1192	1010	一般農業區	農牧用地	62.85
3293	屏東縣	枋寮鄉	新地段	1192	1009	一般農業區	農牧用地	45.367
3294	屏東縣	枋寮鄉	新地段	1192	1012	一般農業區	農牧用地	503.809
3295	屏東縣	枋寮鄉	新地段	399	847	一般農業區	水利用地	5.749
3296	屏東縣	枋寮鄉	新地段	760	1677	一般農業區	水利用地	697.918
3297	屏東縣	枋寮鄉	新地段	760	1566	一般農業區	水利用地	73.607
3298	屏東縣	枋寮鄉	新地段	760	1674	一般農業區	水利用地	127.594
3299	屏東縣	枋寮鄉	新地段	761	1677	一般農業區	農牧用地	810.468
3300	屏東縣	枋寮鄉	新地段	761	1566	一般農業區	農牧用地	0.026
3301	屏東縣	枋寮鄉	新地段	763	1697	一般農業區	農牧用地	181.87
3302	屏東縣	枋寮鄉	新地段	763	1696	一般農業區	農牧用地	114.141
3303	屏東縣	枋寮鄉	新地段	763	1695	一般農業區	農牧用地	467.425
3304	屏東縣	枋寮鄉	新地段	764	1677	一般農業區	農牧用地	137.458
3305	屏東縣	枋寮鄉	新地段	765	1697	一般農業區	農牧用地	168.816
3306	屏東縣	枋寮鄉	新地段	765	1695	一般農業區	農牧用地	661.4
3307	屏東縣	枋寮鄉	新地段	765	1698	一般農業區	農牧用地	124.364
3308	屏東縣	枋寮鄉	新地段	765	1693	一般農業區	農牧用地	271.801
3309	屏東縣	枋寮鄉	新地段	765	1678	一般農業區	農牧用地	27.572
3310	屏東縣	枋寮鄉	新地段	782	1566	一般農業區	農牧用地	724.494
3311	屏東縣	枋寮鄉	新地段	782	1674	一般農業區	農牧用地	172.998
3312	屏東縣	枋寮鄉	新地段	783	1674	一般農業區	農牧用地	533.578
3313	屏東縣	枋寮鄉	新地段	783	1577	一般農業區	農牧用地	804.561

3314	屏東縣	枋寮鄉	新地段	784	1674	一般農業區	農牧用地	471.386
3315	屏東縣	枋寮鄉	新地段	784	1577	一般農業區	農牧用地	281.39
3316	屏東縣	枋寮鄉	新地段	784	1576	一般農業區	農牧用地	22.542
3317	屏東縣	枋寮鄉	新地段	785	1675	一般農業區	農牧用地	846.399
3318	屏東縣	枋寮鄉	新地段	786	1675	一般農業區	交通用地	24.51
3319	屏東縣	枋寮鄉	北玄段	882	1971	一般農業區	交通用地	27.539
3320	屏東縣	枋寮鄉	新地段	1171	999	一般農業區	農牧用地	12.93
3321	屏東縣	枋寮鄉	新地段	1172	999-1	一般農業區	農牧用地	34.61
3322	屏東縣	枋寮鄉	新地段	1172	999	一般農業區	農牧用地	1101.928
3323	屏東縣	枋寮鄉	新地段	982-1	1030-2	一般農業區	農牧用地	150.786
3324	屏東縣	枋寮鄉	新地段	982-1	1030-3	一般農業區	農牧用地	290.738
3325	屏東縣	枋寮鄉	新地段	982-1	1030-4	一般農業區	農牧用地	292.386
3326	屏東縣	枋寮鄉	新地段	982-1	1030-5	一般農業區	農牧用地	294.033
3327	屏東縣	枋寮鄉	新地段	982-1	1030-9	一般農業區	農牧用地	128.057
3328	屏東縣	枋寮鄉	新地段	982-1	1032	一般農業區	農牧用地	0.179
3329	屏東縣	枋寮鄉	新地段	982-1	1030-6	一般農業區	農牧用地	295.634
3330	屏東縣	枋寮鄉	新地段	982-1	1030-8	一般農業區	農牧用地	6.438
3331	屏東縣	枋寮鄉	新地段	982-1	1030-1	一般農業區	農牧用地	137.702
3332	屏東縣	枋寮鄉	新地段	982-1	1030-7	一般農業區	農牧用地	299.183
3333	屏東縣	枋寮鄉	新地段	982-1	1030-1	一般農業區	農牧用地	146.201
3334	屏東縣	枋寮鄉	新地段	982-1	608	一般農業區	農牧用地	125.271
3335	屏東縣	枋寮鄉	新地段	982-1	1030-1	一般農業區	農牧用地	154.7
3336	屏東縣	枋寮鄉	新地段	982-1	608-1	一般農業區	農牧用地	89.823
3337	屏東縣	枋寮鄉	新地段	982-1	1030-1	一般農業區	農牧用地	163.2
3338	屏東縣	枋寮鄉	新地段	982-1	1030-1	一般農業區	農牧用地	176.153
3339	屏東縣	枋寮鄉	新地段	982-1	1016	一般農業區	農牧用地	154.343
3340	屏東縣	枋寮鄉	新地段	982-1	1016-1	一般農業區	農牧用地	49.05
3341	屏東縣	枋寮鄉	新地段	982-1	1016-7	一般農業區	農牧用地	51.307
3342	屏東縣	枋寮鄉	新地段	982-1	1016-8	一般農業區	農牧用地	18.911
3343	屏東縣	枋寮鄉	新地段	984	1042	一般農業區	農牧用地	2.399
3344	屏東縣	枋寮鄉	新地段	984	1038	一般農業區	農牧用地	814.406
3345	屏東縣	枋寮鄉	新地段	984	1030	一般農業區	農牧用地	816.301
3346	屏東縣	枋寮鄉	新地段	984	1037	一般農業區	農牧用地	5.742
3347	屏東縣	枋寮鄉	新地段	984	1031	一般農業區	農牧用地	5.674
3348	屏東縣	枋寮鄉	新地段	984	1030-1	一般農業區	農牧用地	292.646
3349	屏東縣	枋寮鄉	新地段	984	1030-2	一般農業區	農牧用地	133.061
3350	屏東縣	枋寮鄉	新地段	984	1030-8	一般農業區	農牧用地	233.927
3351	屏東縣	枋寮鄉	新地段	984	1030-9	一般農業區	農牧用地	1.145
3352	屏東縣	枋寮鄉	新地段	984	1028	一般農業區	農牧用地	8.478
3353	屏東縣	枋寮鄉	新地段	984-1	1042	一般農業區	農牧用地	35.207
3354	屏東縣	枋寮鄉	新地段	984-1	1037	一般農業區	農牧用地	0.088
3355	屏東縣	枋寮鄉	新地段	984-2	1042	一般農業區	農牧用地	56.351
3356	屏東縣	枋寮鄉	新地段	537	1534	一般農業區	交通用地	0.362
3357	屏東縣	枋寮鄉	新地段	537	1528-7	一般農業區	交通用地	0.669
3358	屏東縣	枋寮鄉	新地段	524	1542	一般農業區	水利用地	75.439
3359	屏東縣	枋寮鄉	新地段	524	1528-1	一般農業區	水利用地	221.955
3360	屏東縣	枋寮鄉	新地段	524	1523-2	一般農業區	水利用地	2.218
3361	屏東縣	枋寮鄉	新地段	524	1523-2	一般農業區	水利用地	1.622
3362	屏東縣	枋寮鄉	新地段	525	1537	一般農業區	農牧用地	41.841
3363	屏東縣	枋寮鄉	新地段	526	1528-3	一般農業區	水利用地	11.934
3364	屏東縣	枋寮鄉	新地段	526	1528-5	一般農業區	水利用地	5.987

3365	屏東縣	枋寮鄉	新地段	526	1528-6	一般農業區	水利用地	6.8
3366	屏東縣	枋寮鄉	新地段	526	1528-7	一般農業區	水利用地	9.564
3367	屏東縣	枋寮鄉	新地段	527	1428-1	一般農業區	水利用地	34.743
3368	屏東縣	枋寮鄉	新地段	527	1428-1	一般農業區	水利用地	34.836
3369	屏東縣	枋寮鄉	新地段	527	1432	一般農業區	水利用地	0.137
3370	屏東縣	枋寮鄉	新地段	527	1431	一般農業區	水利用地	79.703
3371	屏東縣	枋寮鄉	新地段	527	1428	一般農業區	水利用地	40.686
3372	屏東縣	枋寮鄉	新地段	527	1430	一般農業區	水利用地	1.074
3373	屏東縣	枋寮鄉	新地段	528	1509	一般農業區	農牧用地	13.854
3374	屏東縣	枋寮鄉	新地段	528	1429	一般農業區	農牧用地	487.357
3375	屏東縣	枋寮鄉	新地段	528	1510	一般農業區	農牧用地	90.211
3376	屏東縣	枋寮鄉	新地段	528	1411	一般農業區	農牧用地	3627.065
3377	屏東縣	枋寮鄉	新地段	528	1432	一般農業區	農牧用地	3162.747
3378	屏東縣	枋寮鄉	新地段	528	1411-1	一般農業區	農牧用地	1327.713
3379	屏東縣	枋寮鄉	新地段	528	1431	一般農業區	農牧用地	2944.93
3380	屏東縣	枋寮鄉	新地段	528	1430	一般農業區	農牧用地	1650.031
3381	屏東縣	枋寮鄉	新地段	528	1474-1	一般農業區	農牧用地	208.993
3382	屏東縣	枋寮鄉	新地段	528	1474	一般農業區	農牧用地	3845.005
3383	屏東縣	枋寮鄉	新地段	528	1430-1	一般農業區	農牧用地	3126.471
3384	屏東縣	枋寮鄉	新地段	528	1437	一般農業區	農牧用地	3393.05
3385	屏東縣	枋寮鄉	新地段	528	1469	一般農業區	農牧用地	3183.687
3386	屏東縣	枋寮鄉	新地段	528	1436	一般農業區	農牧用地	1857.634
3387	屏東縣	枋寮鄉	新地段	528	1434	一般農業區	農牧用地	2471.576
3388	屏東縣	枋寮鄉	新地段	528	1435	一般農業區	農牧用地	3231.105
3389	屏東縣	枋寮鄉	新地段	528	1468	一般農業區	農牧用地	9.963
3390	屏東縣	枋寮鄉	新地段	528	1438	一般農業區	農牧用地	2601.035
3391	屏東縣	枋寮鄉	新地段	528	1475	一般農業區	農牧用地	1700.328
3392	屏東縣	枋寮鄉	新地段	528	1461	一般農業區	農牧用地	2679.809
3393	屏東縣	枋寮鄉	新地段	528	1470	一般農業區	農牧用地	1949.787
3394	屏東縣	枋寮鄉	新地段	528	1439	一般農業區	農牧用地	5792.723
3395	屏東縣	枋寮鄉	新地段	528	1489	一般農業區	農牧用地	10.521
3396	屏東縣	枋寮鄉	新地段	528	1460	一般農業區	農牧用地	664.111
3397	屏東縣	枋寮鄉	新地段	528	1489	一般農業區	農牧用地	1.228
3398	屏東縣	枋寮鄉	新地段	528	1442	一般農業區	農牧用地	2190.764
3399	屏東縣	枋寮鄉	新地段	528	1489	一般農業區	農牧用地	0.096
3400	屏東縣	枋寮鄉	新地段	528	1489	一般農業區	農牧用地	26.682
3401	屏東縣	枋寮鄉	新地段	528	1486	一般農業區	農牧用地	1129.349
3402	屏東縣	枋寮鄉	新地段	528	1489	一般農業區	農牧用地	12.706
3403	屏東縣	枋寮鄉	新地段	528	1441	一般農業區	農牧用地	2030.054
3404	屏東縣	枋寮鄉	新地段	528	1486-1	一般農業區	農牧用地	723.86
3405	屏東縣	枋寮鄉	新地段	528	1443	一般農業區	農牧用地	224.592
3406	屏東縣	枋寮鄉	新地段	528	1485	一般農業區	農牧用地	3124.232
3407	屏東縣	枋寮鄉	新地段	528	1440	一般農業區	農牧用地	404.506
3408	屏東縣	枋寮鄉	新地段	528	1487-1	一般農業區	農牧用地	25.419
3409	屏東縣	枋寮鄉	新地段	528	1455	一般農業區	農牧用地	2386.64
3410	屏東縣	枋寮鄉	新地段	528	1487-1	一般農業區	農牧用地	7.123
3411	屏東縣	枋寮鄉	新地段	528	1455-1	一般農業區	農牧用地	138.379
3412	屏東縣	枋寮鄉	新地段	528	1484	一般農業區	農牧用地	1265.602
3413	屏東縣	枋寮鄉	新地段	528	1454-1	一般農業區	農牧用地	83.072
3414	屏東縣	枋寮鄉	新地段	528	1483	一般農業區	農牧用地	17.298
3415	屏東縣	枋寮鄉	新地段	528	1456	一般農業區	農牧用地	2.995



3416	屏東縣	枋寮鄉	新地段	1089	1060	一般農業區	水利用地	34.772
3417	屏東縣	枋寮鄉	新地段	1089	1060	一般農業區	水利用地	24.843
3418	屏東縣	枋寮鄉	新地段	339	838	一般農業區	農牧用地	1434.417
3419	屏東縣	枋寮鄉	新地段	339	840	一般農業區	農牧用地	1182.038
3420	屏東縣	枋寮鄉	新地段	340	838	一般農業區	農牧用地	909.884
3421	屏東縣	枋寮鄉	新地段	340	1396	一般農業區	農牧用地	5.43
3422	屏東縣	枋寮鄉	新地段	340	840	一般農業區	農牧用地	1152.532
3423	屏東縣	枋寮鄉	新地段	341	1396	一般農業區	農牧用地	3087.804
3424	屏東縣	枋寮鄉	新地段	341	955	一般農業區	農牧用地	3054.855
3425	屏東縣	枋寮鄉	新地段	341	840	一般農業區	農牧用地	8.401
3426	屏東縣	枋寮鄉	新地段	341	954	一般農業區	農牧用地	1051.681
3427	屏東縣	枋寮鄉	新地段	540	1529	一般農業區	農牧用地	600.807
3428	屏東縣	枋寮鄉	新地段	540	1528	一般農業區	農牧用地	448.937
3429	屏東縣	枋寮鄉	新地段	540	1523-2	一般農業區	農牧用地	2.324
3430	屏東縣	枋寮鄉	新地段	540	1527	一般農業區	農牧用地	439.708
3431	屏東縣	枋寮鄉	新地段	540	1523-3	一般農業區	農牧用地	344.203
3432	屏東縣	枋寮鄉	新地段	540	1527-3	一般農業區	農牧用地	471.117
3433	屏東縣	枋寮鄉	新地段	540	1527-4	一般農業區	農牧用地	418.559
3434	屏東縣	枋寮鄉	新地段	540	1526	一般農業區	農牧用地	2.36
3435	屏東縣	枋寮鄉	新地段	540	1527-1	一般農業區	農牧用地	405.954
3436	屏東縣	枋寮鄉	新地段	540	1527-5	一般農業區	農牧用地	430.638
3437	屏東縣	枋寮鄉	新地段	540-1	1529	一般農業區	農牧用地	3.653
3438	屏東縣	枋寮鄉	新地段	540-1	1523-2	一般農業區	農牧用地	704.287
3439	屏東縣	枋寮鄉	新地段	540-1	1523-1	一般農業區	農牧用地	61.53
3440	屏東縣	枋寮鄉	新地段	540-1	1523-3	一般農業區	農牧用地	1.877
3441	屏東縣	枋寮鄉	新地段	540-1	1526	一般農業區	農牧用地	348.157
3442	屏東縣	枋寮鄉	新地段	542	1528-7	一般農業區	交通用地	21.218
3443	屏東縣	枋寮鄉	新地段	542	1527-5	一般農業區	交通用地	5.174
3444	屏東縣	枋寮鄉	新地段	543	1528-7	一般農業區	交通用地	16.025
3445	屏東縣	枋寮鄉	新地段	514	1495	一般農業區	農牧用地	1306.585
3446	屏東縣	枋寮鄉	新地段	514	1494	一般農業區	農牧用地	2.403
3447	屏東縣	枋寮鄉	新地段	514	1494	一般農業區	農牧用地	3.968
3448	屏東縣	枋寮鄉	新地段	514	1496	一般農業區	農牧用地	1644.345
3449	屏東縣	枋寮鄉	新地段	514	1493	一般農業區	農牧用地	2.891
3450	屏東縣	枋寮鄉	新地段	514	1493	一般農業區	農牧用地	2.329
3451	屏東縣	枋寮鄉	新地段	515	1494	一般農業區	農牧用地	1396.12
3452	屏東縣	枋寮鄉	新地段	515	1495	一般農業區	農牧用地	6.499
3453	屏東縣	枋寮鄉	新地段	515	1490	一般農業區	農牧用地	8.031
3454	屏東縣	枋寮鄉	新地段	515	1493	一般農業區	農牧用地	1147.266
3455	屏東縣	枋寮鄉	新地段	516	1493	一般農業區	農牧用地	126.771
3456	屏東縣	枋寮鄉	新地段	517	1494	一般農業區	農牧用地	1122.046
3457	屏東縣	枋寮鄉	新地段	517	1490	一般農業區	農牧用地	28.685
3458	屏東縣	枋寮鄉	新地段	517	1493	一般農業區	農牧用地	283.01
3459	屏東縣	枋寮鄉	新地段	517	1492	一般農業區	農牧用地	552.432
3460	屏東縣	枋寮鄉	新地段	517	1491	一般農業區	農牧用地	17.097
3461	屏東縣	枋寮鄉	新地段	518	1490	一般農業區	農牧用地	1433.279
3462	屏東縣	枋寮鄉	新地段	518	1489	一般農業區	農牧用地	48.096
3463	屏東縣	枋寮鄉	新地段	518	1489-1	一般農業區	農牧用地	79.188
3464	屏東縣	枋寮鄉	新地段	518	1491	一般農業區	農牧用地	1467.417
3465	屏東縣	枋寮鄉	新地段	518	1488	一般農業區	農牧用地	52.591
3466	屏東縣	枋寮鄉	新地段	519	1489	一般農業區	農牧用地	1969.932

3467	屏東縣	枋寮鄉	新地段	519	1489-1	一般農業區	農牧用地	1960.554
3468	屏東縣	枋寮鄉	新地段	519	1488	一般農業區	農牧用地	2097.978
3469	屏東縣	枋寮鄉	新地段	519	1487-1	一般農業區	農牧用地	66.376
3470	屏東縣	枋寮鄉	新地段	519	1487	一般農業區	農牧用地	98.878
3471	屏東縣	枋寮鄉	新地段	519	1476	一般農業區	農牧用地	35.072
3472	屏東縣	枋寮鄉	新地段	520	1543	一般農業區	水利用地	95.376
3473	屏東縣	枋寮鄉	新地段	520	1542	一般農業區	水利用地	277.235
3474	屏東縣	枋寮鄉	新地段	488	1374	一般農業區	農牧用地	1580.263
3475	屏東縣	枋寮鄉	新地段	488	1498	一般農業區	農牧用地	1679.994
3476	屏東縣	枋寮鄉	新地段	488	1504	一般農業區	農牧用地	1704.898
3477	屏東縣	枋寮鄉	新地段	488	1503	一般農業區	農牧用地	0.994
3478	屏東縣	枋寮鄉	新地段	504	1509	一般農業區	水利用地	26.685
3479	屏東縣	枋寮鄉	新地段	504	1428-1	一般農業區	水利用地	87.554
3480	屏東縣	枋寮鄉	新地段	504	1509	一般農業區	水利用地	16.887
3481	屏東縣	枋寮鄉	新地段	504	1429	一般農業區	水利用地	37.097
3482	屏東縣	枋寮鄉	新地段	504	1428-1	一般農業區	水利用地	194.37
3483	屏東縣	枋寮鄉	新地段	504	1429	一般農業區	水利用地	19.499
3484	屏東縣	枋寮鄉	新地段	505	1509	一般農業區	農牧用地	2085.375
3485	屏東縣	枋寮鄉	新地段	505	1429	一般農業區	農牧用地	2678.925
3486	屏東縣	枋寮鄉	新地段	505	1510	一般農業區	農牧用地	1718.666
3487	屏東縣	枋寮鄉	新地段	505	1428-1	一般農業區	農牧用地	1.511
3488	屏東縣	枋寮鄉	新地段	505	1411-1	一般農業區	農牧用地	333.858
3489	屏東縣	枋寮鄉	新地段	506	1474-1	一般農業區	農牧用地	23.856
3490	屏東縣	枋寮鄉	新地段	507	1474-1	一般農業區	農牧用地	519.139
3491	屏東縣	枋寮鄉	新地段	508	1474-1	一般農業區	農牧用地	123.75
3492	屏東縣	枋寮鄉	新地段	508	1474-1	一般農業區	農牧用地	214.563
3493	屏東縣	枋寮鄉	新地段	508	1468	一般農業區	農牧用地	3380.812
3494	屏東縣	枋寮鄉	新地段	508	1474	一般農業區	農牧用地	97.518
3495	屏東縣	枋寮鄉	新地段	509	1468	一般農業區	農牧用地	397.886
3496	屏東縣	枋寮鄉	新地段	509	1490	一般農業區	農牧用地	2.094
3497	屏東縣	枋寮鄉	新地段	509	1489	一般農業區	農牧用地	0.146
3498	屏東縣	枋寮鄉	新地段	509	1489	一般農業區	農牧用地	9.157
3499	屏東縣	枋寮鄉	新地段	510	1505	一般農業區	農牧用地	1804.055
3500	屏東縣	枋寮鄉	新地段	510	1520	一般農業區	農牧用地	288.406
3501	屏東縣	枋寮鄉	新地段	510	1521	一般農業區	農牧用地	1830.86
3502	屏東縣	枋寮鄉	新地段	511	1520	一般農業區	農牧用地	3255.201
3503	屏東縣	枋寮鄉	新地段	511	1519	一般農業區	農牧用地	66.437
3504	屏東縣	枋寮鄉	新地段	512	1519	一般農業區	農牧用地	3337.359
3505	屏東縣	枋寮鄉	新地段	512	1517	一般農業區	農牧用地	12.798
3506	屏東縣	枋寮鄉	新地段	512	1518	一般農業區	農牧用地	7.417
3507	屏東縣	枋寮鄉	新地段	513	1517	一般農業區	農牧用地	1606.888
3508	屏東縣	枋寮鄉	新地段	513	1495	一般農業區	農牧用地	19.228
3509	屏東縣	枋寮鄉	新地段	513	1519	一般農業區	農牧用地	0.001
3510	屏東縣	枋寮鄉	新地段	513	1518	一般農業區	農牧用地	2182.34
3511	屏東縣	枋寮鄉	新地段	513	1496	一般農業區	農牧用地	26.329
3512	屏東縣	枋寮鄉	新地段	1372	978	一般農業區	農牧用地	4724.596
3513	屏東縣	枋寮鄉	新地段	1373	1176	一般農業區	農牧用地	2969.908
3514	屏東縣	枋寮鄉	海鷗段	86-3	2513	一般農業區	農牧用地	3761.577
3515	屏東縣	枋寮鄉	海鷗段	86-3	2512	一般農業區	農牧用地	19.796
3516	屏東縣	枋寮鄉	海鷗段	86-3	2510	一般農業區	農牧用地	0.005
3517	屏東縣	枋寮鄉	海鷗段	86-4	2510	一般農業區	農牧用地	61.021

3518	屏東縣	枋寮鄉	海鷗段	86-4	2517	一般農業區	農牧用地	4133.117
3519	屏東縣	枋寮鄉	海鷗段	86-4	2517-1	一般農業區	農牧用地	1.369
3520	屏東縣	枋寮鄉	海鷗段	88	2304	一般農業區	農牧用地	2107.891
3521	屏東縣	枋寮鄉	海鷗段	88	2302	一般農業區	農牧用地	0.233
3522	屏東縣	枋寮鄉	海鷗段	88	2425	一般農業區	農牧用地	1241.697
3523	屏東縣	枋寮鄉	海鷗段	88	2429	一般農業區	農牧用地	135.905
3524	屏東縣	枋寮鄉	海鷗段	89	2304	一般農業區	農牧用地	1086.287
3525	屏東縣	枋寮鄉	海鷗段	89	2426	一般農業區	農牧用地	15.974
3526	屏東縣	枋寮鄉	海鷗段	89	2425	一般農業區	農牧用地	1128.446
3527	屏東縣	枋寮鄉	海鷗段	89	2511	一般農業區	農牧用地	2502.996
3528	屏東縣	枋寮鄉	海鷗段	89	2463	一般農業區	農牧用地	29.953
3529	屏東縣	枋寮鄉	海鷗段	89	2464	一般農業區	農牧用地	43.469
3530	屏東縣	枋寮鄉	海鷗段	89	2512	一般農業區	農牧用地	0.704
3531	屏東縣	枋寮鄉	海鷗段	90	2426	一般農業區	農牧用地	592.443
3532	屏東縣	枋寮鄉	海鷗段	90	2463	一般農業區	農牧用地	1242.717
3533	屏東縣	枋寮鄉	海鷗段	90	2464	一般農業區	農牧用地	249.256
3534	屏東縣	枋寮鄉	海鷗段	91	2301	一般農業區	農牧用地	105.821
3535	屏東縣	枋寮鄉	海鷗段	91	2307	一般農業區	農牧用地	2905.668
3536	屏東縣	枋寮鄉	海鷗段	91	2302	一般農業區	農牧用地	5.187
3537	屏東縣	枋寮鄉	海鷗段	91	2306	一般農業區	農牧用地	9.606
3538	屏東縣	枋寮鄉	海鷗段	92	2317	一般農業區	農牧用地	15.088
3539	屏東縣	枋寮鄉	海鷗段	92	2314	一般農業區	農牧用地	2247.331
3540	屏東縣	枋寮鄉	海鷗段	92	2313	一般農業區	農牧用地	0.03
3541	屏東縣	枋寮鄉	海鷗段	92	2315	一般農業區	農牧用地	88.169
3542	屏東縣	枋寮鄉	海鷗段	92	2311	一般農業區	農牧用地	2353.509
3543	屏東縣	枋寮鄉	海鷗段	92	2453	一般農業區	農牧用地	10.442
3544	屏東縣	枋寮鄉	海鷗段	92	2452	一般農業區	農牧用地	0.303
3545	屏東縣	枋寮鄉	海鷗段	93	2317	一般農業區	農牧用地	2356.98
3546	屏東縣	枋寮鄉	海鷗段	93	2307	一般農業區	農牧用地	76.91
3547	屏東縣	枋寮鄉	海鷗段	93	2315-2	一般農業區	農牧用地	119.946
3548	屏東縣	枋寮鄉	海鷗段	93	2315	一般農業區	農牧用地	103.966
3549	屏東縣	枋寮鄉	北玄段	63	845	一般農業區	農牧用地	24.673
3550	屏東縣	枋寮鄉	北玄段	146	847	一般農業區	農牧用地	5.497
3551	屏東縣	枋寮鄉	北玄段	150	1400	一般農業區	農牧用地	807.606
3552	屏東縣	枋寮鄉	北玄段	152	1400	一般農業區	農牧用地	3087.63
3553	屏東縣	枋寮鄉	新地段	986-1	1023-1	一般農業區	農牧用地	742.168
3554	屏東縣	枋寮鄉	新地段	986-1	1022-1	一般農業區	農牧用地	642.641
3555	屏東縣	枋寮鄉	新地段	986-1	1024	一般農業區	農牧用地	799.34
3556	屏東縣	枋寮鄉	新地段	986-1	1020-1	一般農業區	農牧用地	13.881
3557	屏東縣	枋寮鄉	新地段	986-1	1023	一般農業區	農牧用地	732.742
3558	屏東縣	枋寮鄉	新地段	986-1	1022	一般農業區	農牧用地	702.269
3559	屏東縣	枋寮鄉	新地段	986-1	1020-3	一般農業區	農牧用地	18.043
3560	屏東縣	枋寮鄉	新地段	986-1	617-4	一般農業區	農牧用地	146.541
3561	屏東縣	枋寮鄉	新地段	986-1	617-1	一般農業區	農牧用地	195.664
3562	屏東縣	枋寮鄉	新地段	986-1	704	一般農業區	農牧用地	1.327
3563	屏東縣	枋寮鄉	新地段	986-2	1033-1	一般農業區	農牧用地	473.828
3564	屏東縣	枋寮鄉	新地段	986-2	1033-2	一般農業區	農牧用地	711.994
3565	屏東縣	枋寮鄉	新地段	986-2	1024-1	一般農業區	農牧用地	792.056
3566	屏東縣	枋寮鄉	新地段	986-2	1023-1	一般農業區	農牧用地	14.322
3567	屏東縣	枋寮鄉	新地段	986-2	1033	一般農業區	農牧用地	954.308
3568	屏東縣	枋寮鄉	新地段	986-2	1024	一般農業區	農牧用地	21.569

3569	屏東縣	枋寮鄉	新地段	987	1037-1	一般農業區	農牧用地	378.521
3570	屏東縣	枋寮鄉	新地段	987	1033-1	一般農業區	農牧用地	179.356
3571	屏東縣	枋寮鄉	新地段	987	1033	一般農業區	農牧用地	125.876
3572	屏東縣	枋寮鄉	新地段	988	642	一般農業區	水利用地	194.589
3573	屏東縣	枋寮鄉	新地段	988	607	一般農業區	水利用地	241.679
3574	屏東縣	枋寮鄉	新地段	989	607	一般農業區	農牧用地	514.435
3575	屏東縣	枋寮鄉	新地段	990	642	一般農業區	交通用地	206.726
3576	屏東縣	枋寮鄉	新地段	990	607	一般農業區	交通用地	236.556
3577	屏東縣	枋寮鄉	新地段	991	1021	一般農業區	農牧用地	1597.848
3578	屏東縣	枋寮鄉	新地段	991	704	一般農業區	農牧用地	1088.017
3579	屏東縣	枋寮鄉	新地段	991	1020	一般農業區	農牧用地	4.269
3580	屏東縣	枋寮鄉	新地段	991	618	一般農業區	農牧用地	1569.382
3581	屏東縣	枋寮鄉	新地段	991	617-3	一般農業區	農牧用地	0.41
3582	屏東縣	枋寮鄉	新地段	992	1021	一般農業區	農牧用地	1230.048
3583	屏東縣	枋寮鄉	新地段	992	704	一般農業區	農牧用地	748.049
3584	屏東縣	枋寮鄉	新地段	992	618	一般農業區	農牧用地	1085.69
3585	屏東縣	枋寮鄉	海鷗段	241	2044-1	一般農業區	特定目的事業用地	200.717
3586	屏東縣	枋寮鄉	新地段	962	647	一般農業區	交通用地	31.549
3587	屏東縣	枋寮鄉	新地段	962	692-1	一般農業區	交通用地	3.023
3588	屏東縣	枋寮鄉	新地段	962	692	一般農業區	交通用地	18.372
3589	屏東縣	枋寮鄉	新地段	963	690	一般農業區	農牧用地	2541.898
3590	屏東縣	枋寮鄉	新地段	963	612	一般農業區	農牧用地	4.273
3591	屏東縣	枋寮鄉	新地段	963	611	一般農業區	農牧用地	14.359
3592	屏東縣	枋寮鄉	新地段	963	691	一般農業區	農牧用地	4715.929
3593	屏東縣	枋寮鄉	新地段	963	610-2	一般農業區	農牧用地	5.762
3594	屏東縣	枋寮鄉	新地段	964	613-2	一般農業區	農牧用地	2405.98
3595	屏東縣	枋寮鄉	新地段	964	613	一般農業區	農牧用地	6.496
3596	屏東縣	枋寮鄉	新地段	964	613	一般農業區	農牧用地	35.197
3597	屏東縣	枋寮鄉	新地段	964	613-1	一般農業區	農牧用地	38.15
3598	屏東縣	枋寮鄉	新地段	965	613-1	一般農業區	農牧用地	913.119
3599	屏東縣	枋寮鄉	新地段	965	613	一般農業區	農牧用地	1173.314
3600	屏東縣	枋寮鄉	新地段	965	613-2	一般農業區	農牧用地	18.31
3601	屏東縣	枋寮鄉	新地段	966	613-2	一般農業區	農牧用地	0.564
3602	屏東縣	枋寮鄉	新地段	966	613-1	一般農業區	農牧用地	1588.165
3603	屏東縣	枋寮鄉	新地段	966	613	一般農業區	農牧用地	1735.907
3604	屏東縣	枋寮鄉	新地段	966	612	一般農業區	農牧用地	7.842
3605	屏東縣	枋寮鄉	新地段	967	612	一般農業區	農牧用地	1288.85
3606	屏東縣	枋寮鄉	新地段	967	613	一般農業區	農牧用地	0.257
3607	屏東縣	枋寮鄉	新地段	967	611	一般農業區	農牧用地	1046.324
3608	屏東縣	枋寮鄉	新地段	967	610	一般農業區	農牧用地	185.304
3609	屏東縣	枋寮鄉	新地段	967	610-2	一般農業區	農牧用地	275.368
3610	屏東縣	枋寮鄉	新地段	968	612	一般農業區	農牧用地	2988.709
3611	屏東縣	枋寮鄉	新地段	968	613-1	一般農業區	農牧用地	6.236
3612	屏東縣	枋寮鄉	新地段	968	613	一般農業區	農牧用地	7.457
3613	屏東縣	枋寮鄉	新地段	968	1039	一般農業區	農牧用地	0.199
3614	屏東縣	枋寮鄉	新地段	968	611-1	一般農業區	農牧用地	14.808
3615	屏東縣	枋寮鄉	新地段	969	1039	一般農業區	農牧用地	18.256
3616	屏東縣	枋寮鄉	新地段	969	611-1	一般農業區	農牧用地	1903.485
3617	屏東縣	枋寮鄉	新地段	969	611	一般農業區	農牧用地	1480.12
3618	屏東縣	枋寮鄉	新地段	970	1040	一般農業區	農牧用地	107.931
3619	屏東縣	枋寮鄉	新地段	970	610	一般農業區	農牧用地	1669.371

3620	屏東縣	枋寮鄉	新地段	971	1040	一般農業區	農牧用地	130.745
3621	屏東縣	枋寮鄉	新地段	971	610	一般農業區	農牧用地	2556.335
3622	屏東縣	枋寮鄉	新地段	971	1032	一般農業區	農牧用地	26.453
3623	屏東縣	枋寮鄉	新地段	971	609	一般農業區	農牧用地	5.01
3624	屏東縣	枋寮鄉	新地段	971	609	一般農業區	農牧用地	8.544
3625	屏東縣	枋寮鄉	新地段	972	613-2	一般農業區	農牧用地	81.189
3626	屏東縣	枋寮鄉	新地段	972	1039	一般農業區	農牧用地	4416.556
3627	屏東縣	枋寮鄉	新地段	972	1043	一般農業區	農牧用地	30.056
3628	屏東縣	枋寮鄉	海鷗段	145	2455	一般農業區	農牧用地	1762.202
3629	屏東縣	枋寮鄉	海鷗段	145	2456	一般農業區	農牧用地	24.257
3630	屏東縣	枋寮鄉	海鷗段	145	2517-1	一般農業區	農牧用地	3.492
3631	屏東縣	枋寮鄉	海鷗段	146	2439	暫未編定	暫未編定	3.162
3632	屏東縣	枋寮鄉	海鷗段	146	2440	暫未編定	暫未編定	75.835
3633	屏東縣	枋寮鄉	海鷗段	147	2440	一般農業區	農牧用地	455.431
3634	屏東縣	枋寮鄉	新地段	1265-1	1077	一般農業區	農牧用地	2273.105
3635	屏東縣	枋寮鄉	新地段	1265-1	1237	一般農業區	農牧用地	2333.433
3636	屏東縣	枋寮鄉	新地段	1265-2	1065	一般農業區	農牧用地	303.4
3637	屏東縣	枋寮鄉	新地段	1265-2	1237	一般農業區	農牧用地	39.138
3638	屏東縣	枋寮鄉	新地段	1265-2	1232	一般農業區	農牧用地	444.503
3639	屏東縣	枋寮鄉	新地段	1265-2	1233	一般農業區	農牧用地	0.175
3640	屏東縣	枋寮鄉	新地段	1266	1078	一般農業區	農牧用地	1213.871
3641	屏東縣	枋寮鄉	新地段	1266	1077	一般農業區	農牧用地	763.842
3642	屏東縣	枋寮鄉	新地段	1269	1065	一般農業區	農牧用地	95.369
3643	屏東縣	枋寮鄉	新地段	1269	1237	一般農業區	農牧用地	0.207
3644	屏東縣	枋寮鄉	新地段	1269	1065	一般農業區	農牧用地	9.149
3645	屏東縣	枋寮鄉	新地段	1269	1233	一般農業區	農牧用地	5.347
3646	屏東縣	枋寮鄉	新地段	1270	976	一般農業區	交通用地	39.101
3647	屏東縣	枋寮鄉	新地段	1270	714	一般農業區	交通用地	19.95
3648	屏東縣	枋寮鄉	新地段	410	1394	一般農業區	農牧用地	3806.859
3649	屏東縣	枋寮鄉	新地段	410	1394-1	一般農業區	農牧用地	1662.298
3650	屏東縣	枋寮鄉	新地段	1099	1118-1	一般農業區	水利用地	156.902
3651	屏東縣	枋寮鄉	北玄段	1021-2	2039	一般農業區	農牧用地	132.006
3652	屏東縣	枋寮鄉	北玄段	1022	2039	一般農業區	農牧用地	950.044
3653	屏東縣	枋寮鄉	北玄段	1023	1987-1	一般農業區	農牧用地	475.477
3654	屏東縣	枋寮鄉	北玄段	1023	2039	一般農業區	農牧用地	189.939
3655	屏東縣	枋寮鄉	北玄段	1023	1988	一般農業區	農牧用地	2542.352
3656	屏東縣	枋寮鄉	北玄段	1023	1989	一般農業區	農牧用地	3139.112
3657	屏東縣	枋寮鄉	北玄段	1023	1990	一般農業區	農牧用地	3111.347
3658	屏東縣	枋寮鄉	北玄段	1023	1991	一般農業區	農牧用地	2078.068
3659	屏東縣	枋寮鄉	北玄段	1024	2094	一般農業區	農牧用地	6.747
3660	屏東縣	枋寮鄉	北玄段	1024	1988	一般農業區	農牧用地	180.614
3661	屏東縣	枋寮鄉	北玄段	1024	2106	一般農業區	農牧用地	0.132
3662	屏東縣	枋寮鄉	北玄段	1024	1989	一般農業區	農牧用地	221.021
3663	屏東縣	枋寮鄉	北玄段	1024	2107	一般農業區	農牧用地	31.998
3664	屏東縣	枋寮鄉	北玄段	1024	1990	一般農業區	農牧用地	436.901
3665	屏東縣	枋寮鄉	北玄段	1024	1991	一般農業區	農牧用地	580.477
3666	屏東縣	枋寮鄉	北玄段	1024	1992	一般農業區	農牧用地	2598.15
3667	屏東縣	枋寮鄉	新地段	995	607	一般農業區	農牧用地	410.991
3668	屏東縣	枋寮鄉	新地段	995	606-1	一般農業區	農牧用地	248.003
3669	屏東縣	枋寮鄉	新地段	995	606	一般農業區	農牧用地	1092.387
3670	屏東縣	枋寮鄉	新地段	996	607	一般農業區	農牧用地	874.347

3671	屏東縣	枋寮鄉	新地段	996	606-1	一般農業區	農牧用地	86.286
3672	屏東縣	枋寮鄉	新地段	996	606-2	一般農業區	農牧用地	328.09
3673	屏東縣	枋寮鄉	新地段	996	606	一般農業區	農牧用地	64.642
3674	屏東縣	枋寮鄉	新地段	997	606-2	一般農業區	農牧用地	2.379
3675	屏東縣	枋寮鄉	新地段	997	606	一般農業區	農牧用地	2066.507
3676	屏東縣	枋寮鄉	新地段	998	606	一般農業區	交通用地	7.036
3677	屏東縣	枋寮鄉	新地段	999	606	一般農業區	水利用地	2.034
3678	屏東縣	枋寮鄉	新地段	999	714-1	一般農業區	水利用地	12.216
3679	屏東縣	枋寮鄉	新地段	999	713	一般農業區	水利用地	28.659
3680	屏東縣	枋寮鄉	新地段	1000	615	一般農業區	水利用地	66.763
3681	屏東縣	枋寮鄉	新地段	1000	975	一般農業區	水利用地	0.462
3682	屏東縣	枋寮鄉	新地段	1000	1014	一般農業區	水利用地	0.35
3683	屏東縣	枋寮鄉	新地段	1000	975	一般農業區	水利用地	63.154
3684	屏東縣	枋寮鄉	新地段	1000	606	一般農業區	水利用地	159.007
3685	屏東縣	枋寮鄉	新地段	1000	714	一般農業區	水利用地	2.596
3686	屏東縣	枋寮鄉	新地段	1000	714-1	一般農業區	水利用地	319.087
3687	屏東縣	枋寮鄉	新地段	329	1338	一般農業區	農牧用地	1346.598
3688	屏東縣	枋寮鄉	新地段	329	1339	一般農業區	農牧用地	1337.505
3689	屏東縣	枋寮鄉	新地段	330	1338	一般農業區	農牧用地	1973.485
3690	屏東縣	枋寮鄉	新地段	330	1339	一般農業區	農牧用地	1674.819
3691	屏東縣	枋寮鄉	新地段	331	849	一般農業區	水利用地	3.982
3692	屏東縣	枋寮鄉	新地段	332	838	一般農業區	水利用地	24.088
3693	屏東縣	枋寮鄉	新地段	1138	1636	一般農業區	農牧用地	1463.743
3694	屏東縣	枋寮鄉	新地段	1138	1419	一般農業區	農牧用地	0.024
3695	屏東縣	枋寮鄉	新地段	1138	1418	一般農業區	農牧用地	2.511
3696	屏東縣	枋寮鄉	新地段	1138	1631	一般農業區	農牧用地	1931.756
3697	屏東縣	枋寮鄉	新地段	1139	1636	一般農業區	農牧用地	1874.943
3698	屏東縣	枋寮鄉	新地段	1139	1631	一般農業區	農牧用地	1709.619
3699	屏東縣	枋寮鄉	新地段	1140	1636	一般農業區	農牧用地	1680.494
3700	屏東縣	枋寮鄉	新地段	1140	1631	一般農業區	農牧用地	2016.535
3701	屏東縣	枋寮鄉	新地段	1141	1635	一般農業區	農牧用地	2659.716
3702	屏東縣	枋寮鄉	新地段	1141	1630	一般農業區	農牧用地	2186.423
3703	屏東縣	枋寮鄉	新地段	1141	1634	一般農業區	農牧用地	1.449
3704	屏東縣	枋寮鄉	新地段	1142	1635	一般農業區	水利用地	53.869
3705	屏東縣	枋寮鄉	新地段	1142	1634	一般農業區	水利用地	1.019
3706	屏東縣	枋寮鄉	新地段	1142	1635	一般農業區	水利用地	7.324
3707	屏東縣	枋寮鄉	新地段	1142	1630	一般農業區	水利用地	1.234
3708	屏東縣	枋寮鄉	新地段	1142	1634	一般農業區	水利用地	13.782
3709	屏東縣	枋寮鄉	新地段	1142	1630	一般農業區	水利用地	26.595
3710	屏東縣	枋寮鄉	新地段	1142	1616	一般農業區	水利用地	12.389
3711	屏東縣	枋寮鄉	新地段	1144	1420	一般農業區	農牧用地	1347.775
3712	屏東縣	枋寮鄉	新地段	1144	1420-1	一般農業區	農牧用地	0.001
3713	屏東縣	枋寮鄉	新地段	1145	1420	一般農業區	農牧用地	0.186
3714	屏東縣	枋寮鄉	新地段	1145	1421	一般農業區	農牧用地	642.947
3715	屏東縣	枋寮鄉	新地段	1145	1650	一般農業區	農牧用地	75.085
3716	屏東縣	枋寮鄉	新地段	1145	1653	一般農業區	農牧用地	6.415
3717	屏東縣	枋寮鄉	北玄段	207	1340	一般農業區	農牧用地	84.177
3718	屏東縣	枋寮鄉	北玄段	207	1341	一般農業區	農牧用地	97.68
3719	屏東縣	枋寮鄉	北玄段	208	1340-2	一般農業區	農牧用地	771.462
3720	屏東縣	枋寮鄉	北玄段	208	1340	一般農業區	農牧用地	783.644
3721	屏東縣	枋寮鄉	北玄段	208	1341	一般農業區	農牧用地	936.934

3722	屏東縣	枋寮鄉	北玄段	209	1340-2	一般農業區	農牧用地	929.966
3723	屏東縣	枋寮鄉	北玄段	209	1340	一般農業區	農牧用地	786.859
3724	屏東縣	枋寮鄉	北玄段	209	1341	一般農業區	農牧用地	1203.31
3725	屏東縣	枋寮鄉	北玄段	210	1346	一般農業區	農牧用地	1051.313
3726	屏東縣	枋寮鄉	北玄段	210	1342	一般農業區	農牧用地	852.601
3727	屏東縣	枋寮鄉	北玄段	210	1343	一般農業區	農牧用地	931.166
3728	屏東縣	枋寮鄉	北玄段	210	1341	一般農業區	農牧用地	0.001
3729	屏東縣	枋寮鄉	北玄段	210	1344	一般農業區	農牧用地	97.072
3730	屏東縣	枋寮鄉	北玄段	634	2147	一般農業區	交通用地	94.41
3731	屏東縣	枋寮鄉	北玄段	634	2150	一般農業區	交通用地	102.471
3732	屏東縣	枋寮鄉	北玄段	634	2160	一般農業區	交通用地	35.613
3733	屏東縣	枋寮鄉	北玄段	635	2147	一般農業區	農牧用地	2091.58
3734	屏東縣	枋寮鄉	北玄段	635	2150	一般農業區	農牧用地	1741.054
3735	屏東縣	枋寮鄉	北玄段	635	2160	一般農業區	農牧用地	68.99
3736	屏東縣	枋寮鄉	北玄段	636	2078	一般農業區	交通用地	14.454
3737	屏東縣	枋寮鄉	北玄段	636	2077	一般農業區	交通用地	0.077
3738	屏東縣	枋寮鄉	北玄段	636	2052	一般農業區	交通用地	11.918
3739	屏東縣	枋寮鄉	北玄段	637	2077	一般農業區	水利用地	3.172
3740	屏東縣	枋寮鄉	北玄段	637	2052	一般農業區	水利用地	1.043
3741	屏東縣	枋寮鄉	北玄段	637	2052	一般農業區	水利用地	0.732
3742	屏東縣	枋寮鄉	北玄段	637	2077	一般農業區	水利用地	0.322
3743	屏東縣	枋寮鄉	北玄段	637	2077	一般農業區	水利用地	16.286
3744	屏東縣	枋寮鄉	新地段	620	1446	鄉村區	乙種建築用地	5.341
3745	屏東縣	枋寮鄉	新地段	850	1420-1	一般農業區	農牧用地	1601.271
3746	屏東縣	枋寮鄉	新地段	850	1421	一般農業區	農牧用地	4.35
3747	屏東縣	枋寮鄉	新地段	850	1648	一般農業區	農牧用地	2353.371
3748	屏東縣	枋寮鄉	新地段	850	1649	一般農業區	農牧用地	2.75
3749	屏東縣	枋寮鄉	新地段	850	1647	一般農業區	農牧用地	11.86
3750	屏東縣	枋寮鄉	新地段	851	1421	一般農業區	農牧用地	1545.031
3751	屏東縣	枋寮鄉	新地段	851	1650	一般農業區	農牧用地	0.281
3752	屏東縣	枋寮鄉	新地段	851	1651	一般農業區	農牧用地	4.117
3753	屏東縣	枋寮鄉	新地段	851	1649	一般農業區	農牧用地	1466.244
3754	屏東縣	枋寮鄉	新地段	851	1652	一般農業區	農牧用地	5.472
3755	屏東縣	枋寮鄉	新地段	851	1647	一般農業區	農牧用地	134.151
3756	屏東縣	枋寮鄉	新地段	851	1647	一般農業區	農牧用地	0.009
3757	屏東縣	枋寮鄉	新地段	852	1650	一般農業區	農牧用地	531.349
3758	屏東縣	枋寮鄉	新地段	852	1651	一般農業區	農牧用地	741.945
3759	屏東縣	枋寮鄉	新地段	852	1652	一般農業區	農牧用地	1491.954
3760	屏東縣	枋寮鄉	新地段	852	1653	一般農業區	農牧用地	1.059
3761	屏東縣	枋寮鄉	新地段	852	1647	一般農業區	農牧用地	65.172
3762	屏東縣	枋寮鄉	海鷗段	404	2642-1	一般農業區	墳墓用地	39.393
3763	屏東縣	枋寮鄉	海鷗段	404	2499	一般農業區	墳墓用地	0.025
3764	屏東縣	枋寮鄉	北玄段	859	2103	一般農業區	農牧用地	1559.843
3765	屏東縣	枋寮鄉	北玄段	859	2108	一般農業區	農牧用地	0.71
3766	屏東縣	枋寮鄉	北玄段	859	2110	一般農業區	農牧用地	1913.199
3767	屏東縣	枋寮鄉	北玄段	859	2051	一般農業區	農牧用地	439.371
3768	屏東縣	枋寮鄉	北玄段	860	2051	一般農業區	農牧用地	3614.346
3769	屏東縣	枋寮鄉	北玄段	860	2078	一般農業區	農牧用地	0.166
3770	屏東縣	枋寮鄉	北玄段	860	2103	一般農業區	農牧用地	405.769
3771	屏東縣	枋寮鄉	北玄段	861	2102	一般農業區	農牧用地	1622.091
3772	屏東縣	枋寮鄉	北玄段	861	2051	一般農業區	農牧用地	1.267

3773	屏東縣	枋寮鄉	新地段	973	1043	一般農業區	農牧用地	22.355
3774	屏東縣	枋寮鄉	新地段	973	1040	一般農業區	農牧用地	2068.14
3775	屏東縣	枋寮鄉	新地段	973	1042	一般農業區	農牧用地	7.735
3776	屏東縣	枋寮鄉	新地段	974	1042	一般農業區	農牧用地	40.004
3777	屏東縣	枋寮鄉	新地段	974	1040	一般農業區	農牧用地	1973.815
3778	屏東縣	枋寮鄉	新地段	974	1031	一般農業區	農牧用地	100.853
3779	屏東縣	枋寮鄉	新地段	974	1032	一般農業區	農牧用地	41.54
3780	屏東縣	枋寮鄉	新地段	975	643	一般農業區	交通用地	143.137
3781	屏東縣	枋寮鄉	新地段	975	644	一般農業區	交通用地	381.452
3782	屏東縣	枋寮鄉	新地段	975	642	一般農業區	交通用地	92.842
3783	屏東縣	枋寮鄉	新地段	976	643	一般農業區	農牧用地	237.137
3784	屏東縣	枋寮鄉	新地段	976	644	一般農業區	農牧用地	13.556
3785	屏東縣	枋寮鄉	新地段	977	643	一般農業區	農牧用地	43.711
3786	屏東縣	枋寮鄉	新地段	977	644	一般農業區	農牧用地	371.875
3787	屏東縣	枋寮鄉	新地段	977	642	一般農業區	農牧用地	8.024
3788	屏東縣	枋寮鄉	新地段	627	1700	一般農業區	農牧用地	367.439
3789	屏東縣	枋寮鄉	新地段	628	1700	一般農業區	農牧用地	391.621
3790	屏東縣	枋寮鄉	新地段	808	1571-1	一般農業區	農牧用地	461.296
3791	屏東縣	枋寮鄉	新地段	811-3	1571-2	一般農業區	農牧用地	343.122
3792	屏東縣	枋寮鄉	新地段	811-3	1571	一般農業區	農牧用地	210.129
3793	屏東縣	枋寮鄉	新地段	825	1700	一般農業區	交通用地	137.656
3794	屏東縣	枋寮鄉	海鷗段	496	2283-1	一般農業區	水利用地	170.36
3795	屏東縣	枋寮鄉	海鷗段	497	2300	一般農業區	農牧用地	59.812
3796	屏東縣	枋寮鄉	海鷗段	499	2300	一般農業區	農牧用地	1.167
3797	屏東縣	枋寮鄉	海鷗段	499	2301	一般農業區	農牧用地	9.313
3798	屏東縣	枋寮鄉	海鷗段	500	2301	一般農業區	農牧用地	26.868
3799	屏東縣	枋寮鄉	海鷗段	501	2304	一般農業區	農牧用地	10.091
3800	屏東縣	枋寮鄉	海鷗段	505	2304	一般農業區	農牧用地	26.642
3801	屏東縣	枋寮鄉	海鷗段	506	2304	一般農業區	農牧用地	33.997
3802	屏東縣	枋寮鄉	新地段	1246	1582	一般農業區	交通用地	4.599
3803	屏東縣	枋寮鄉	新地段	1246	1582	一般農業區	交通用地	23.631
3804	屏東縣	枋寮鄉	新地段	960	645	一般農業區	農牧用地	4824.414
3805	屏東縣	枋寮鄉	新地段	960	613	一般農業區	農牧用地	141.725
3806	屏東縣	枋寮鄉	新地段	960	690	一般農業區	農牧用地	1582.232
3807	屏東縣	枋寮鄉	新地段	960	612	一般農業區	農牧用地	6.141
3808	屏東縣	枋寮鄉	新地段	961	646	一般農業區	交通用地	17.11
3809	屏東縣	枋寮鄉	新地段	961	646	一般農業區	交通用地	316.62
3810	屏東縣	枋寮鄉	新地段	961	647	一般農業區	交通用地	95.318
3811	屏東縣	枋寮鄉	海鷗段	148	2440	一般農業區	甲種建築用地	77.702
3812	屏東縣	枋寮鄉	海鷗段	149	2440	一般農業區	甲種建築用地	15.252
3813	屏東縣	枋寮鄉	北玄段	266	1357	一般農業區	農牧用地	2130.802
3814	屏東縣	枋寮鄉	北玄段	266	1366	一般農業區	農牧用地	1484.955
3815	屏東縣	枋寮鄉	北玄段	266	1367	一般農業區	農牧用地	1429.037
3816	屏東縣	枋寮鄉	北玄段	266	1368	一般農業區	農牧用地	8.657
3817	屏東縣	枋寮鄉	北玄段	1021	1984-2	一般農業區	農牧用地	1813.118
3818	屏東縣	枋寮鄉	北玄段	1021	1984-4	一般農業區	農牧用地	473.015
3819	屏東縣	枋寮鄉	北玄段	1021	1984-3	一般農業區	農牧用地	2257.792
3820	屏東縣	枋寮鄉	北玄段	1021-1	1984-1	一般農業區	農牧用地	100.159
3821	屏東縣	枋寮鄉	北玄段	1021-1	1984-2	一般農業區	農牧用地	0.109
3822	屏東縣	枋寮鄉	北玄段	1021-1	1984-5	一般農業區	農牧用地	22.729
3823	屏東縣	枋寮鄉	新地段	479	1369	一般農業區	水利用地	39.957



3824	屏東縣	枋寮鄉	新地段	479	1373-1	一般農業區	水利用地	62.157
3825	屏東縣	枋寮鄉	新地段	480	1369	一般農業區	水利用地	84.73
3826	屏東縣	枋寮鄉	新地段	480	1373-1	一般農業區	水利用地	61.252
3827	屏東縣	枋寮鄉	新地段	481	1373-1	一般農業區	農牧用地	729.477
3828	屏東縣	枋寮鄉	新地段	481	1372	一般農業區	農牧用地	0.002
3829	屏東縣	枋寮鄉	新地段	482	1373-1	一般農業區	水利用地	82.233
3830	屏東縣	枋寮鄉	新地段	482	1381-3	一般農業區	水利用地	302.835
3831	屏東縣	枋寮鄉	新地段	482	1372	一般農業區	水利用地	34.597
3832	屏東縣	枋寮鄉	新地段	482	1372	一般農業區	水利用地	128.18
3833	屏東縣	枋寮鄉	新地段	483	1373-1	一般農業區	水利用地	33.86
3834	屏東縣	枋寮鄉	新地段	483	1374	一般農業區	水利用地	27.494
3835	屏東縣	枋寮鄉	新地段	483	1373-1	一般農業區	水利用地	3.343
3836	屏東縣	枋寮鄉	新地段	484	1373-1	一般農業區	農牧用地	570.761
3837	屏東縣	枋寮鄉	新地段	484	1373	一般農業區	農牧用地	0.035
3838	屏東縣	枋寮鄉	新地段	484	1372	一般農業區	農牧用地	582.446
3839	屏東縣	枋寮鄉	新地段	485	1369	一般農業區	農牧用地	5.603
3840	屏東縣	枋寮鄉	新地段	485	1376	一般農業區	農牧用地	176.993
3841	屏東縣	枋寮鄉	新地段	485	1375	一般農業區	農牧用地	3288.635
3842	屏東縣	枋寮鄉	新地段	485	1393	一般農業區	農牧用地	232.999
3843	屏東縣	枋寮鄉	新地段	485	1497	一般農業區	農牧用地	2969.509
3844	屏東縣	枋寮鄉	新地段	485	1498	一般農業區	農牧用地	0.096
3845	屏東縣	枋寮鄉	新地段	485	1507	一般農業區	農牧用地	19.132
3846	屏東縣	枋寮鄉	新地段	485	1506	一般農業區	農牧用地	2706.03
3847	屏東縣	枋寮鄉	新地段	485	1507	一般農業區	農牧用地	20.546
3848	屏東縣	枋寮鄉	海鷗段	547-1	2335	一般農業區	農牧用地	3156.605
3849	屏東縣	枋寮鄉	海鷗段	547-1	2336	一般農業區	農牧用地	84.253
3850	屏東縣	枋寮鄉	海鷗段	547-2	2336	一般農業區	農牧用地	1641.15
3851	屏東縣	枋寮鄉	海鷗段	547-2	2339	一般農業區	農牧用地	1331.796
3852	屏東縣	枋寮鄉	海鷗段	547-2	2338	一般農業區	農牧用地	1022.074
3853	屏東縣	枋寮鄉	海鷗段	611-5	2592	一般農業區	農牧用地	24.895
3854	屏東縣	枋寮鄉	海鷗段	611-5	2606	一般農業區	農牧用地	4.249
3855	屏東縣	枋寮鄉	海鷗段	612	2327	一般農業區	農牧用地	1980.029
3856	屏東縣	枋寮鄉	海鷗段	612	2329	一般農業區	農牧用地	98.56
3857	屏東縣	枋寮鄉	海鷗段	612	2328	一般農業區	農牧用地	1000.721
3858	屏東縣	枋寮鄉	海鷗段	612	2331	一般農業區	農牧用地	928.49
3859	屏東縣	枋寮鄉	海鷗段	415	2491	一般農業區	農牧用地	1299.095
3860	屏東縣	枋寮鄉	新地段	1261	1068	一般農業區	農牧用地	1930.242
3861	屏東縣	枋寮鄉	新地段	1261	1067	一般農業區	農牧用地	16.423
3862	屏東縣	枋寮鄉	新地段	1261	1064	一般農業區	農牧用地	158.645
3863	屏東縣	枋寮鄉	新地段	1263	1068	一般農業區	農牧用地	1937.484
3864	屏東縣	枋寮鄉	新地段	1263	1069	一般農業區	農牧用地	439.346
3865	屏東縣	枋寮鄉	北玄段	196	1335	一般農業區	農牧用地	2073.472
3866	屏東縣	枋寮鄉	北玄段	197	1335	一般農業區	交通用地	72.419
3867	屏東縣	枋寮鄉	北玄段	197	1333-1	一般農業區	交通用地	152.469
3868	屏東縣	枋寮鄉	北玄段	197	1336	一般農業區	交通用地	35.499
3869	屏東縣	枋寮鄉	北玄段	198	1336	一般農業區	交通用地	4.642
3870	屏東縣	枋寮鄉	北玄段	198	1340-2	一般農業區	交通用地	0.529
3871	屏東縣	枋寮鄉	海鷗段	525	2357	一般農業區	農牧用地	317.337
3872	屏東縣	枋寮鄉	海鷗段	525	2424	一般農業區	農牧用地	6.746
3873	屏東縣	枋寮鄉	海鷗段	525	2358	一般農業區	農牧用地	520.744
3874	屏東縣	枋寮鄉	海鷗段	525	2359	一般農業區	農牧用地	395.196

3875	屏東縣	枋寮鄉	海鷗段	525	2360	一般農業區	農牧用地	355.45
3876	屏東縣	枋寮鄉	海鷗段	525	2361	一般農業區	農牧用地	499.325
3877	屏東縣	枋寮鄉	海鷗段	525	2362	一般農業區	農牧用地	440.006
3878	屏東縣	枋寮鄉	海鷗段	525	2373	一般農業區	農牧用地	400.775
3879	屏東縣	枋寮鄉	海鷗段	526	2357	一般農業區	農牧用地	756.154
3880	屏東縣	枋寮鄉	海鷗段	526	2358	一般農業區	農牧用地	1140.199
3881	屏東縣	枋寮鄉	海鷗段	526	2359	一般農業區	農牧用地	810.382
3882	屏東縣	枋寮鄉	海鷗段	526	2360	一般農業區	農牧用地	793.231
3883	屏東縣	枋寮鄉	海鷗段	526	2361	一般農業區	農牧用地	997.155
3884	屏東縣	枋寮鄉	海鷗段	526	2362	一般農業區	農牧用地	953.357
3885	屏東縣	枋寮鄉	海鷗段	526	2373	一般農業區	農牧用地	926.3
3886	屏東縣	枋寮鄉	海鷗段	527	2357	一般農業區	農牧用地	1125.238
3887	屏東縣	枋寮鄉	海鷗段	527	2358	一般農業區	農牧用地	1136.151
3888	屏東縣	枋寮鄉	海鷗段	527	2359	一般農業區	農牧用地	825.002
3889	屏東縣	枋寮鄉	海鷗段	527	2360	一般農業區	農牧用地	761.453
3890	屏東縣	枋寮鄉	海鷗段	527	2361	一般農業區	農牧用地	1027.427
3891	屏東縣	枋寮鄉	海鷗段	527	2362	一般農業區	農牧用地	1066.807
3892	屏東縣	枋寮鄉	海鷗段	527	2373	一般農業區	農牧用地	1179.493
3893	屏東縣	枋寮鄉	海鷗段	527	2375	一般農業區	農牧用地	0.084
3894	屏東縣	枋寮鄉	海鷗段	527	2374	一般農業區	農牧用地	4.921
3895	屏東縣	枋寮鄉	海鷗段	528	2366	一般農業區	農牧用地	629.407
3896	屏東縣	枋寮鄉	海鷗段	528	2365	一般農業區	農牧用地	550.28
3897	屏東縣	枋寮鄉	海鷗段	528	2364	一般農業區	農牧用地	513.57
3898	屏東縣	枋寮鄉	海鷗段	528	2363	一般農業區	農牧用地	630.3
3899	屏東縣	枋寮鄉	海鷗段	528	2382	一般農業區	農牧用地	137.402
3900	屏東縣	枋寮鄉	海鷗段	528	2381	一般農業區	農牧用地	217.745
3901	屏東縣	枋寮鄉	海鷗段	528	2381-3	一般農業區	農牧用地	0.137
3902	屏東縣	枋寮鄉	海鷗段	528	2380	一般農業區	農牧用地	529.368
3903	屏東縣	枋寮鄉	海鷗段	528	2379	一般農業區	農牧用地	755.703
3904	屏東縣	枋寮鄉	海鷗段	528	2378	一般農業區	農牧用地	533.1
3905	屏東縣	枋寮鄉	海鷗段	528	2375	一般農業區	農牧用地	347.57
3906	屏東縣	枋寮鄉	海鷗段	528	2377	一般農業區	農牧用地	0.144
3907	屏東縣	枋寮鄉	海鷗段	529	2366	一般農業區	農牧用地	1284.333
3908	屏東縣	枋寮鄉	海鷗段	529	2365	一般農業區	農牧用地	923.513
3909	屏東縣	枋寮鄉	海鷗段	529	2364	一般農業區	農牧用地	961.555
3910	屏東縣	枋寮鄉	海鷗段	529	2363	一般農業區	農牧用地	606.012
3911	屏東縣	枋寮鄉	海鷗段	530	2363	一般農業區	農牧用地	487.892
3912	屏東縣	枋寮鄉	海鷗段	530	2382-3	一般農業區	農牧用地	101.205
3913	屏東縣	枋寮鄉	海鷗段	530	2382-5	一般農業區	農牧用地	183
3914	屏東縣	枋寮鄉	海鷗段	530	2382	一般農業區	農牧用地	46.381
3915	屏東縣	枋寮鄉	海鷗段	530	2382-4	一般農業區	農牧用地	112.092
3916	屏東縣	枋寮鄉	海鷗段	530	2382-6	一般農業區	農牧用地	155.109
3917	屏東縣	枋寮鄉	海鷗段	530	2381-2	一般農業區	農牧用地	171.594
3918	屏東縣	枋寮鄉	海鷗段	530	2381-3	一般農業區	農牧用地	220.191
3919	屏東縣	枋寮鄉	海鷗段	530	2380	一般農業區	農牧用地	928.306
3920	屏東縣	枋寮鄉	海鷗段	530	2379	一般農業區	農牧用地	1110.535
3921	屏東縣	枋寮鄉	海鷗段	531	2368	一般農業區	農牧用地	161.155
3922	屏東縣	枋寮鄉	海鷗段	531	2366	一般農業區	農牧用地	1120.797
3923	屏東縣	枋寮鄉	海鷗段	531	2368-1	一般農業區	農牧用地	67.151
3924	屏東縣	枋寮鄉	海鷗段	531	2365	一般農業區	農牧用地	750.116
3925	屏東縣	枋寮鄉	海鷗段	531	2369	一般農業區	農牧用地	52.954

3926	屏東縣	枋寮鄉	海鷗段	531	2364	一般農業區	農牧用地	702.354
3927	屏東縣	枋寮鄉	海鷗段	531	2363	一般農業區	農牧用地	825.448
3928	屏東縣	枋寮鄉	海鷗段	531	2370	一般農業區	農牧用地	57.046
3929	屏東縣	枋寮鄉	海鷗段	531	2382-1	一般農業區	農牧用地	177.348
3930	屏東縣	枋寮鄉	海鷗段	531	2382-3	一般農業區	農牧用地	78.548
3931	屏東縣	枋寮鄉	海鷗段	531	2382-2	一般農業區	農牧用地	171.94
3932	屏東縣	枋寮鄉	海鷗段	531	2382-4	一般農業區	農牧用地	59.37
3933	屏東縣	枋寮鄉	海鷗段	531	2383	一般農業區	農牧用地	198.955
3934	屏東縣	枋寮鄉	海鷗段	531	2381-1	一般農業區	農牧用地	225.076
3935	屏東縣	枋寮鄉	海鷗段	531	2381-2	一般農業區	農牧用地	38.587
3936	屏東縣	枋寮鄉	海鷗段	531	2380	一般農業區	農牧用地	581.356
3937	屏東縣	枋寮鄉	海鷗段	531	2379	一般農業區	農牧用地	866.197
3938	屏東縣	枋寮鄉	海鷗段	531	2402	一般農業區	農牧用地	0.687
3939	屏東縣	枋寮鄉	海鷗段	531	2378	一般農業區	農牧用地	73.12
3940	屏東縣	枋寮鄉	海鷗段	532	2368	一般農業區	農牧用地	1150.566
3941	屏東縣	枋寮鄉	海鷗段	532	2368-1	一般農業區	農牧用地	952.587
3942	屏東縣	枋寮鄉	海鷗段	532	2369	一般農業區	農牧用地	1022.752
3943	屏東縣	枋寮鄉	海鷗段	532	2370	一般農業區	農牧用地	1357.726
3944	屏東縣	枋寮鄉	海鷗段	533	2368	一般農業區	農牧用地	1669.104
3945	屏東縣	枋寮鄉	海鷗段	533	2368-1	一般農業區	農牧用地	1185.138
3946	屏東縣	枋寮鄉	海鷗段	533	2369	一般農業區	農牧用地	1201.423
3947	屏東縣	枋寮鄉	海鷗段	533	2370	一般農業區	農牧用地	1767.548
3948	屏東縣	枋寮鄉	海鷗段	533	2383	一般農業區	農牧用地	1392.176
3949	屏東縣	枋寮鄉	海鷗段	533	2401	一般農業區	農牧用地	46.514
3950	屏東縣	枋寮鄉	海鷗段	534	2383	一般農業區	農牧用地	1557.36
3951	屏東縣	枋寮鄉	海鷗段	534	2402	一般農業區	農牧用地	2460.501
3952	屏東縣	枋寮鄉	海鷗段	534	2401	一般農業區	農牧用地	0.003
3953	屏東縣	枋寮鄉	海鷗段	534	2401	一般農業區	農牧用地	12.73
3954	屏東縣	枋寮鄉	海鷗段	534	2405	一般農業區	農牧用地	58.341
3955	屏東縣	枋寮鄉	海鷗段	534	2404	一般農業區	農牧用地	58.012
3956	屏東縣	枋寮鄉	海鷗段	535	2368-1	一般農業區	農牧用地	5.681
3957	屏東縣	枋寮鄉	海鷗段	535	2399	一般農業區	農牧用地	208.419
3958	屏東縣	枋寮鄉	海鷗段	535	2399-2	一般農業區	農牧用地	179.161
3959	屏東縣	枋寮鄉	海鷗段	535	2399-1	一般農業區	農牧用地	178.047
3960	屏東縣	枋寮鄉	海鷗段	535	2395	一般農業區	農牧用地	557.719
3961	屏東縣	枋寮鄉	海鷗段	535	2370	一般農業區	農牧用地	2.004
3962	屏東縣	枋寮鄉	海鷗段	535	2396	一般農業區	農牧用地	856.551
3963	屏東縣	枋寮鄉	海鷗段	535	2406	一般農業區	農牧用地	38.173
3964	屏東縣	枋寮鄉	新地段	806	1609	一般農業區	農牧用地	1123.984
3965	屏東縣	枋寮鄉	新地段	806	1609-1	一般農業區	農牧用地	1502.461
3966	屏東縣	枋寮鄉	新地段	806	1587	一般農業區	農牧用地	1631.261
3967	屏東縣	枋寮鄉	新地段	806	1588	一般農業區	農牧用地	1712.617
3968	屏東縣	枋寮鄉	新地段	425	1378	一般農業區	水利用地	107.852
3969	屏東縣	枋寮鄉	新地段	426	1361	一般農業區	水利用地	133.56
3970	屏東縣	枋寮鄉	新地段	426	1361	一般農業區	水利用地	4.495
3971	屏東縣	枋寮鄉	新地段	427	1361	一般農業區	農牧用地	2.479
3972	屏東縣	枋寮鄉	新地段	427	1378	一般農業區	農牧用地	139.892
3973	屏東縣	枋寮鄉	北玄段	231	1322	一般農業區	農牧用地	741.85
3974	屏東縣	枋寮鄉	北玄段	231	1325	一般農業區	農牧用地	249.037
3975	屏東縣	枋寮鄉	北玄段	233	1322-1	一般農業區	交通用地	37.403
3976	屏東縣	枋寮鄉	北玄段	234	1308	一般農業區	農牧用地	3221.216

3977	屏東縣	枋寮鄉	北玄段	234	1306	一般農業區	農牧用地	1455.517
3978	屏東縣	枋寮鄉	北玄段	234	1307	一般農業區	農牧用地	397.739
3979	屏東縣	枋寮鄉	新地段	1027	1044	一般農業區	農牧用地	3284.265
3980	屏東縣	枋寮鄉	新地段	1028	1043	一般農業區	農牧用地	1704.688
3981	屏東縣	枋寮鄉	新地段	1032	1043	一般農業區	農牧用地	1235.231
3982	屏東縣	枋寮鄉	新地段	1032	1042	一般農業區	農牧用地	3200.792
3983	屏東縣	枋寮鄉	海鷗段	76	2288	暫未編定	暫未編定	63.019
3984	屏東縣	枋寮鄉	海鷗段	76	2289	暫未編定	暫未編定	3.907
3985	屏東縣	枋寮鄉	海鷗段	76	2462	暫未編定	暫未編定	42.929
3986	屏東縣	枋寮鄉	海鷗段	77	2309	一般農業區	農牧用地	3505.426
3987	屏東縣	枋寮鄉	海鷗段	77	2310	一般農業區	農牧用地	136.742
3988	屏東縣	枋寮鄉	海鷗段	77	2309-2	一般農業區	農牧用地	150.764
3989	屏東縣	枋寮鄉	海鷗段	77	2459	一般農業區	農牧用地	0.206
3990	屏東縣	枋寮鄉	海鷗段	77-4	2310	一般農業區	農牧用地	48.739
3991	屏東縣	枋寮鄉	海鷗段	77-4	2309-1	一般農業區	農牧用地	840.459
3992	屏東縣	枋寮鄉	海鷗段	77-4	2310	一般農業區	農牧用地	29.799
3993	屏東縣	枋寮鄉	海鷗段	77-6	2312	一般農業區	農牧用地	3542.228
3994	屏東縣	枋寮鄉	海鷗段	77-6	2313	一般農業區	農牧用地	22.3
3995	屏東縣	枋寮鄉	海鷗段	78	2313	一般農業區	農牧用地	2327.798
3996	屏東縣	枋寮鄉	海鷗段	78	2312	一般農業區	農牧用地	27.538
3997	屏東縣	枋寮鄉	海鷗段	78	9008	一般農業區	農牧用地	0.711
3998	屏東縣	枋寮鄉	海鷗段	78	2314-3	一般農業區	農牧用地	1.539
3999	屏東縣	枋寮鄉	海鷗段	78	2314-1	一般農業區	農牧用地	0.72
4000	屏東縣	枋寮鄉	海鷗段	78	2312	一般農業區	農牧用地	12.054
4001	屏東縣	枋寮鄉	海鷗段	78	2310	一般農業區	農牧用地	2403.055
4002	屏東縣	枋寮鄉	海鷗段	78	2311	一般農業區	農牧用地	1.034
4003	屏東縣	枋寮鄉	海鷗段	78	2450	一般農業區	農牧用地	8.782
4004	屏東縣	枋寮鄉	新地段	1193	1009	一般農業區	農牧用地	4.022
4005	屏東縣	枋寮鄉	新地段	1193	1012	一般農業區	農牧用地	1507.213
4006	屏東縣	枋寮鄉	新地段	1193	1009	一般農業區	農牧用地	9
4007	屏東縣	枋寮鄉	新地段	1193	1008	一般農業區	農牧用地	15.332
4008	屏東縣	枋寮鄉	新地段	1193	1008	一般農業區	農牧用地	0.08
4009	屏東縣	枋寮鄉	新地段	1194	1118-1	一般農業區	農牧用地	683.562
4010	屏東縣	枋寮鄉	新地段	1194	1118	一般農業區	農牧用地	2.809
4011	屏東縣	枋寮鄉	新地段	1194	1082	一般農業區	農牧用地	14.48
4012	屏東縣	枋寮鄉	新地段	1195	1118	一般農業區	水利用地	2.61
4013	屏東縣	枋寮鄉	新地段	1195	1118	一般農業區	水利用地	0.09
4014	屏東縣	枋寮鄉	新地段	1195	991	一般農業區	水利用地	44.863
4015	屏東縣	枋寮鄉	新地段	1195	1118	一般農業區	水利用地	78.877
4016	屏東縣	枋寮鄉	新地段	1195	1083	一般農業區	水利用地	6.65
4017	屏東縣	枋寮鄉	新地段	1195	1121	一般農業區	水利用地	2.012
4018	屏東縣	枋寮鄉	新地段	1195	1084	一般農業區	水利用地	34.77
4019	屏東縣	枋寮鄉	新地段	1195	1084	一般農業區	水利用地	5.878
4020	屏東縣	枋寮鄉	新地段	1195	1084	一般農業區	水利用地	0.017
4021	屏東縣	枋寮鄉	新地段	1195	1085	一般農業區	水利用地	40.729
4022	屏東縣	枋寮鄉	新地段	1196	1002	一般農業區	水利用地	21.2
4023	屏東縣	枋寮鄉	新地段	1196	1001	一般農業區	水利用地	16.203
4024	屏東縣	枋寮鄉	新地段	1196	1002	一般農業區	水利用地	88.659
4025	屏東縣	枋寮鄉	新地段	1196	1004	一般農業區	水利用地	75.222
4026	屏東縣	枋寮鄉	新地段	1196	1003	一般農業區	水利用地	10.123
4027	屏東縣	枋寮鄉	新地段	1196	1003	一般農業區	水利用地	41.58

4028	屏東縣	枋寮鄉	新地段	1196	1006	一般農業區	水利用地	2.927
4029	屏東縣	枋寮鄉	新地段	1197	1002	一般農業區	農牧用地	1866.085
4030	屏東縣	枋寮鄉	新地段	1197	1001	一般農業區	農牧用地	0.324
4031	屏東縣	枋寮鄉	新地段	1197	1003	一般農業區	農牧用地	1344.918
4032	屏東縣	枋寮鄉	新地段	1197	988-1	一般農業區	農牧用地	0.63
4033	屏東縣	枋寮鄉	新地段	1197	1004	一般農業區	農牧用地	0.009
4034	屏東縣	枋寮鄉	新地段	1197	987	一般農業區	農牧用地	1759.256
4035	屏東縣	枋寮鄉	新地段	1197	988-1	一般農業區	農牧用地	4.577
4036	屏東縣	枋寮鄉	新地段	1198	988	一般農業區	農牧用地	1494.841
4037	屏東縣	枋寮鄉	新地段	1198	989	一般農業區	農牧用地	2537.498
4038	屏東縣	枋寮鄉	新地段	1198	988-1	一般農業區	農牧用地	1927.807
4039	屏東縣	枋寮鄉	新地段	1198	990	一般農業區	農牧用地	2113.541
4040	屏東縣	枋寮鄉	新地段	1199	1120	一般農業區	農牧用地	1117.348
4041	屏東縣	枋寮鄉	新地段	1199	985	一般農業區	農牧用地	222.404
4042	屏東縣	枋寮鄉	新地段	1199	979	一般農業區	農牧用地	450.977
4043	屏東縣	枋寮鄉	新地段	1199	1119	一般農業區	農牧用地	610.365
4044	屏東縣	枋寮鄉	新地段	1199	980	一般農業區	農牧用地	44.66
4045	屏東縣	枋寮鄉	新地段	1199	982	一般農業區	農牧用地	221.556
4046	屏東縣	枋寮鄉	新地段	490	1499-1	一般農業區	農牧用地	1147.842
4047	屏東縣	枋寮鄉	新地段	490	1503	一般農業區	農牧用地	1163.309
4048	屏東縣	枋寮鄉	新地段	491	1503	一般農業區	農牧用地	2977.373
4049	屏東縣	枋寮鄉	新地段	492	1372	一般農業區	農牧用地	313.787
4050	屏東縣	枋寮鄉	新地段	492	1512	一般農業區	農牧用地	680.875
4051	屏東縣	枋寮鄉	新地段	492	1499	一般農業區	農牧用地	10.408
4052	屏東縣	枋寮鄉	新地段	492	1513	一般農業區	農牧用地	922.41
4053	屏東縣	枋寮鄉	新地段	493	1372	一般農業區	農牧用地	401.727
4054	屏東縣	枋寮鄉	新地段	493	1512	一般農業區	農牧用地	936.543
4055	屏東縣	枋寮鄉	新地段	493	1513	一般農業區	農牧用地	1059.251
4056	屏東縣	枋寮鄉	新地段	494	1500	一般農業區	農牧用地	1784.11
4057	屏東縣	枋寮鄉	新地段	494	1514	一般農業區	農牧用地	3.364
4058	屏東縣	枋寮鄉	新地段	494	1514	一般農業區	農牧用地	35.375
4059	屏東縣	枋寮鄉	新地段	494	1500-1	一般農業區	農牧用地	117.307
4060	屏東縣	枋寮鄉	新地段	495	1500-1	一般農業區	農牧用地	1011.477
4061	屏東縣	枋寮鄉	新地段	495	1503	一般農業區	農牧用地	20.099
4062	屏東縣	枋寮鄉	新地段	495	1514	一般農業區	農牧用地	38.199
4063	屏東縣	枋寮鄉	新地段	495	1502	一般農業區	農牧用地	2722.762
4064	屏東縣	枋寮鄉	新地段	495	1515	一般農業區	農牧用地	60.687
4065	屏東縣	枋寮鄉	新地段	495	1503	一般農業區	農牧用地	4.364
4066	屏東縣	枋寮鄉	新地段	495	1503	一般農業區	農牧用地	11.255
4067	屏東縣	枋寮鄉	新地段	496	1372	一般農業區	農牧用地	1606.651
4068	屏東縣	枋寮鄉	新地段	496	1512	一般農業區	農牧用地	2051.225
4069	屏東縣	枋寮鄉	新地段	496	1513	一般農業區	農牧用地	2564.181
4070	屏東縣	枋寮鄉	新地段	496	1463	一般農業區	農牧用地	0.79
4071	屏東縣	枋寮鄉	新地段	497	1381-3	一般農業區	水利用地	5.209
4072	屏東縣	枋寮鄉	新地段	497	1372	一般農業區	水利用地	97.888
4073	屏東縣	枋寮鄉	新地段	497	1381-4	一般農業區	水利用地	3.018
4074	屏東縣	枋寮鄉	新地段	497	1422	一般農業區	水利用地	209.209
4075	屏東縣	枋寮鄉	新地段	497	1381-4	一般農業區	水利用地	0.585
4076	屏東縣	枋寮鄉	新地段	498	1372	一般農業區	農牧用地	0.043
4077	屏東縣	枋寮鄉	新地段	498	1422	一般農業區	農牧用地	1471.227
4078	屏東縣	枋寮鄉	新地段	498	1511	一般農業區	農牧用地	808.407

4079	屏東縣	枋寮鄉	新地段	498	1511-1	一般農業區	農牧用地	42.682
4080	屏東縣	枋寮鄉	新地段	499	1422	一般農業區	農牧用地	1694.971
4081	屏東縣	枋寮鄉	新地段	499	1511	一般農業區	農牧用地	1278.649
4082	屏東縣	枋寮鄉	新地段	499	1511-1	一般農業區	農牧用地	242.48
4083	屏東縣	枋寮鄉	新地段	499	1463	一般農業區	農牧用地	1553.198
4084	屏東縣	枋寮鄉	新地段	499	1465	一般農業區	農牧用地	90.433
4085	屏東縣	枋寮鄉	新地段	500	1514	一般農業區	農牧用地	3316.414
4086	屏東縣	枋寮鄉	新地段	500	1463	一般農業區	農牧用地	67.16
4087	屏東縣	枋寮鄉	新地段	500	1465	一般農業區	農牧用地	14.208
4088	屏東縣	枋寮鄉	新地段	500	1515	一般農業區	農牧用地	2581.077
4089	屏東縣	枋寮鄉	新地段	500	1466	一般農業區	農牧用地	7.389
4090	屏東縣	枋寮鄉	新地段	500	1466	一般農業區	農牧用地	8.544
4091	屏東縣	枋寮鄉	新地段	501	1511	一般農業區	農牧用地	7.126
4092	屏東縣	枋寮鄉	新地段	501	1463	一般農業區	農牧用地	2104.031
4093	屏東縣	枋寮鄉	新地段	501	1465	一般農業區	農牧用地	1171.117
4094	屏東縣	枋寮鄉	新地段	502	1466	一般農業區	農牧用地	2475.304
4095	屏東縣	枋寮鄉	新地段	502	1467	一般農業區	農牧用地	43.499
4096	屏東縣	枋寮鄉	新地段	503	1465	一般農業區	農牧用地	881.019
4097	屏東縣	枋寮鄉	新地段	503	1467	一般農業區	農牧用地	1850.182
4098	屏東縣	枋寮鄉	新地段	1135	1418	一般農業區	農牧用地	3394.335
4099	屏東縣	枋寮鄉	新地段	1136	1419	一般農業區	農牧用地	1687.086
4100	屏東縣	枋寮鄉	新地段	1136	1418	一般農業區	農牧用地	43.918
4101	屏東縣	枋寮鄉	新地段	1137	1419	一般農業區	農牧用地	1911.655
4102	屏東縣	枋寮鄉	新地段	766	1678	一般農業區	墳墓用地	1074.171
4103	屏東縣	枋寮鄉	新地段	766	1676	一般農業區	墳墓用地	748.447
4104	屏東縣	枋寮鄉	新地段	767	1677	一般農業區	農牧用地	8.212
4105	屏東縣	枋寮鄉	新地段	767	1678	一般農業區	農牧用地	152.577
4106	屏東縣	枋寮鄉	新地段	767	1676	一般農業區	農牧用地	1.451
4107	屏東縣	枋寮鄉	新地段	768	1676	一般農業區	交通用地	15.58
4108	屏東縣	枋寮鄉	新地段	768	1675	一般農業區	交通用地	21.175
4109	屏東縣	枋寮鄉	海鷗段	400	2499-1	一般農業區	農牧用地	1143.462
4110	屏東縣	枋寮鄉	海鷗段	400	2496	一般農業區	農牧用地	5.683
4111	屏東縣	枋寮鄉	海鷗段	400	2491	一般農業區	農牧用地	18.983
4112	屏東縣	枋寮鄉	海鷗段	401	2499-1	一般農業區	農牧用地	958.73
4113	屏東縣	枋寮鄉	海鷗段	401	2499	一般農業區	農牧用地	2.478
4114	屏東縣	枋寮鄉	海鷗段	402	2499	一般農業區	農牧用地	1280.736
4115	屏東縣	枋寮鄉	海鷗段	402	2499-1	一般農業區	農牧用地	6.553
4116	屏東縣	枋寮鄉	海鷗段	403	2499	暫未編定	暫未編定	27.091
4117	屏東縣	枋寮鄉	海鷗段	403	2491	暫未編定	暫未編定	88.717
4118	屏東縣	枋寮鄉	新地段	313-6	841	一般農業區	農牧用地	3.842
4119	屏東縣	枋寮鄉	新地段	338	838	一般農業區	農牧用地	978.15
4120	屏東縣	枋寮鄉	新地段	338	840	一般農業區	農牧用地	1103.689
4121	屏東縣	枋寮鄉	海鷗段	592	2637	一般農業區	農牧用地	2728.653
4122	屏東縣	枋寮鄉	海鷗段	592	2638	一般農業區	農牧用地	0.027
4123	屏東縣	枋寮鄉	海鷗段	592	2638	一般農業區	農牧用地	8.907
4124	屏東縣	枋寮鄉	海鷗段	593	2642	一般農業區	農牧用地	1299.042
4125	屏東縣	枋寮鄉	海鷗段	593	2642-1	一般農業區	農牧用地	1.748
4126	屏東縣	枋寮鄉	海鷗段	593	2642-3	一般農業區	農牧用地	0.299
4127	屏東縣	枋寮鄉	海鷗段	594	2643	一般農業區	農牧用地	1888.781
4128	屏東縣	枋寮鄉	海鷗段	594	2642	一般農業區	農牧用地	855.893
4129	屏東縣	枋寮鄉	海鷗段	356	2436	一般農業區	農牧用地	3.655

4130	屏東縣	枋寮鄉	海鷗段	357	2472-1	一般農業區	墳墓用地	867.749
4131	屏東縣	枋寮鄉	海鷗段	357	2508-2	一般農業區	墳墓用地	135.087
4132	屏東縣	枋寮鄉	海鷗段	357	2509	一般農業區	墳墓用地	4.166
4133	屏東縣	枋寮鄉	海鷗段	357	2508-3	一般農業區	墳墓用地	139.421
4134	屏東縣	枋寮鄉	海鷗段	357	2508	一般農業區	墳墓用地	162.749
4135	屏東縣	枋寮鄉	海鷗段	357	2509-1	一般農業區	墳墓用地	11.118
4136	屏東縣	枋寮鄉	海鷗段	357	2509-1	一般農業區	墳墓用地	24.166
4137	屏東縣	枋寮鄉	海鷗段	358	2509	一般農業區	農牧用地	20.701
4138	屏東縣	枋寮鄉	海鷗段	358	2509-1	一般農業區	農牧用地	1404.476
4139	屏東縣	枋寮鄉	海鷗段	364	2509	一般農業區	農牧用地	581.774
4140	屏東縣	枋寮鄉	海鷗段	364	2508-2	一般農業區	農牧用地	27.414
4141	屏東縣	枋寮鄉	海鷗段	364	2508-3	一般農業區	農牧用地	19.894
4142	屏東縣	枋寮鄉	海鷗段	364	2508	一般農業區	農牧用地	7.917
4143	屏東縣	枋寮鄉	海鷗段	369	2506	一般農業區	農牧用地	60.021
4144	屏東縣	枋寮鄉	海鷗段	369	2509	一般農業區	農牧用地	39.709
4145	屏東縣	枋寮鄉	海鷗段	896	2472-1	暫未編定	暫未編定	11.376
4146	屏東縣	枋寮鄉	海鷗段	896	2509	暫未編定	暫未編定	60.947
4147	屏東縣	枋寮鄉	海鷗段	382	2472-1	一般農業區	農牧用地	909.975
4148	屏東縣	枋寮鄉	海鷗段	382	2509	一般農業區	農牧用地	8.708
4149	屏東縣	枋寮鄉	海鷗段	383	2472-1	一般農業區	農牧用地	16.506
4150	屏東縣	枋寮鄉	海鷗段	388	2472-1	一般農業區	墳墓用地	11.25
4151	屏東縣	枋寮鄉	海鷗段	359	2505	一般農業區	農牧用地	0.044
4152	屏東縣	枋寮鄉	海鷗段	365	2509	一般農業區	農牧用地	37.122

「公告高雄市及屏東縣可優先推動漁業經營結合綠能之區位範圍」 - 屏東縣枋寮鄉(海管)

項次	縣市	鄉鎮區	段名	地號	魚塭號	使用分區	使用地類別	魚塭面積(平方公尺)
1	屏東縣	枋寮鄉	海鷗段	595	2649	暫未編定	暫未編定	10.33
2	屏東縣	枋寮鄉	新地段	1407	1231	一般農業區	水利用地	0.001
3	屏東縣	枋寮鄉	海鷗段	595	2649	暫未編定	暫未編定	105.176
4	屏東縣	枋寮鄉	新地段	1407	1228	一般農業區	水利用地	2.889
5	屏東縣	枋寮鄉	新地段	1407	1228	一般農業區	水利用地	38.111
6	屏東縣	枋寮鄉	新地段	1407	1232	一般農業區	水利用地	134.792
7	屏東縣	枋寮鄉	新地段	1407	1228	一般農業區	水利用地	1.939
8	屏東縣	枋寮鄉	新地段	1407	1227	一般農業區	水利用地	219.857
9	屏東縣	枋寮鄉	新地段	1408	1233	一般農業區	水利用地	118.934
10	屏東縣	枋寮鄉	新地段	1408	1232	一般農業區	水利用地	54.005
11	屏東縣	枋寮鄉	新地段	1409	1232	一般農業區	農牧用地	2102.391
12	屏東縣	枋寮鄉	新地段	1409	1233	一般農業區	農牧用地	912.202
13	屏東縣	枋寮鄉	新地段	1409	1235-1	一般農業區	農牧用地	0.09
14	屏東縣	枋寮鄉	新地段	1410	1235-1	一般農業區	水利用地	156.34
15	屏東縣	枋寮鄉	新地段	1410	1235	一般農業區	水利用地	58.703
16	屏東縣	枋寮鄉	海鷗段	597	2632	一般農業區	墳墓用地	256.797
17	屏東縣	枋寮鄉	新地段	1410	1235-1	一般農業區	水利用地	78.909
18	屏東縣	枋寮鄉	海鷗段	597	2649	一般農業區	墳墓用地	359.295
19	屏東縣	枋寮鄉	新地段	1410	1233	一般農業區	水利用地	291.498
20	屏東縣	枋寮鄉	新地段	1411	1233	一般農業區	農牧用地	683.414
21	屏東縣	枋寮鄉	新地段	663	2187	鄉村區	乙種建築用地	8.093
22	屏東縣	枋寮鄉	新地段	663	2212	鄉村區	乙種建築用地	1807.006
23	屏東縣	枋寮鄉	新地段	663	2213	鄉村區	乙種建築用地	2674.663
24	屏東縣	枋寮鄉	新地段	663	2211	鄉村區	乙種建築用地	47.953
25	屏東縣	枋寮鄉	新地段	639	2186	一般農業區	農牧用地	1743.234
26	屏東縣	枋寮鄉	新地段	640	2186	一般農業區	農牧用地	1067.561
27	屏東縣	枋寮鄉	新地段	641	2177	一般農業區	農牧用地	12.432
28	屏東縣	枋寮鄉	新地段	641	2177	一般農業區	農牧用地	8.895
29	屏東縣	枋寮鄉	新地段	641	2179	一般農業區	農牧用地	588.275
30	屏東縣	枋寮鄉	新地段	642	2176	一般農業區	農牧用地	38.047
31	屏東縣	枋寮鄉	新地段	642	2120	一般農業區	農牧用地	2772.969
32	屏東縣	枋寮鄉	新地段	642	2178	一般農業區	農牧用地	2002.021
33	屏東縣	枋寮鄉	新地段	642	2178	一般農業區	農牧用地	561.264
34	屏東縣	枋寮鄉	新地段	643	2176	一般農業區	水利用地	0.005
35	屏東縣	枋寮鄉	新地段	643	2178	一般農業區	水利用地	142.86
36	屏東縣	枋寮鄉	新地段	646	2187	鄉村區	乙種建築用地	297.806
37	屏東縣	枋寮鄉	新地段	647	2170	一般農業區	農牧用地	979.181
38	屏東縣	枋寮鄉	新地段	647	2187	一般農業區	農牧用地	952.615
39	屏東縣	枋寮鄉	新地段	648	2170	一般農業區	農牧用地	620.001
40	屏東縣	枋寮鄉	新地段	649	2170	一般農業區	農牧用地	1108.203
41	屏東縣	枋寮鄉	新地段	650	2170	一般農業區	農牧用地	1054.024
42	屏東縣	枋寮鄉	新地段	650	2187	一般農業區	農牧用地	896.09
43	屏東縣	枋寮鄉	新地段	650	2212	一般農業區	農牧用地	2.94
44	屏東縣	枋寮鄉	新地段	651	2180	一般農業區	農牧用地	1320.4
45	屏東縣	枋寮鄉	新地段	651	2179	一般農業區	農牧用地	6.689
46	屏東縣	枋寮鄉	新地段	651	2181	一般農業區	農牧用地	2290.105
47	屏東縣	枋寮鄉	新地段	651	2211	一般農業區	農牧用地	4.367
48	屏東縣	枋寮鄉	新地段	652	2179	一般農業區	農牧用地	25.945
49	屏東縣	枋寮鄉	新地段	652	2180	一般農業區	農牧用地	577.976



50	屏東縣	枋寮鄉	新地段	652	2181	一般農業區	農牧用地	42.082
51	屏東縣	枋寮鄉	新地段	653	2187	鄉村區	乙種建築用地	479.879
52	屏東縣	枋寮鄉	新地段	653	2212	鄉村區	乙種建築用地	1.084
53	屏東縣	枋寮鄉	新地段	1475	1716	一般農業區	農牧用地	716.401
54	屏東縣	枋寮鄉	新地段	1475	1230	一般農業區	農牧用地	7.398
55	屏東縣	枋寮鄉	新地段	1475	1226	一般農業區	農牧用地	0.323
56	屏東縣	枋寮鄉	新地段	1475	1225	一般農業區	農牧用地	2286.905
57	屏東縣	枋寮鄉	新地段	1475	1219	一般農業區	農牧用地	413.114
58	屏東縣	枋寮鄉	新地段	1478	1203	一般農業區	農牧用地	2.968
59	屏東縣	枋寮鄉	新地段	1478	1242	一般農業區	農牧用地	2188.095
60	屏東縣	枋寮鄉	新地段	1479	1716	一般農業區	水利用地	27.625
61	屏東縣	枋寮鄉	新地段	1479	1225	一般農業區	水利用地	99.996
62	屏東縣	枋寮鄉	北玄段	846	2169	一般農業區	水利用地	203.314
63	屏東縣	枋寮鄉	新地段	1479	1219	一般農業區	水利用地	27.885
64	屏東縣	枋寮鄉	新地段	1479	1202	一般農業區	水利用地	15.472
65	屏東縣	枋寮鄉	北玄段	846	2167	一般農業區	水利用地	0.804
66	屏東縣	枋寮鄉	新地段	1479	1210	一般農業區	水利用地	1.177
67	屏東縣	枋寮鄉	北玄段	846	2167	一般農業區	水利用地	35.14
68	屏東縣	枋寮鄉	新地段	1479	1210	一般農業區	水利用地	7.529
69	屏東縣	枋寮鄉	新地段	1479	1209	一般農業區	水利用地	5.023
70	屏東縣	枋寮鄉	新地段	1479	1202	一般農業區	水利用地	18.504
71	屏東縣	枋寮鄉	新地段	1479	1203	一般農業區	水利用地	226.58
72	屏東縣	枋寮鄉	新地段	1479	1242	一般農業區	水利用地	194.007
73	屏東縣	枋寮鄉	新地段	1479	1201	一般農業區	水利用地	77.756
74	屏東縣	枋寮鄉	新地段	1479	1200	一般農業區	水利用地	27.537
75	屏東縣	枋寮鄉	新地段	1480	1203	一般農業區	農牧用地	25.058
76	屏東縣	枋寮鄉	新地段	1480	1242	一般農業區	農牧用地	510.943
77	屏東縣	枋寮鄉	新地段	1480	1201	一般農業區	農牧用地	2312.449
78	屏東縣	枋寮鄉	新地段	1481	1201	一般農業區	農牧用地	635.814
79	屏東縣	枋寮鄉	新地段	1481	1200	一般農業區	農牧用地	1066.285
80	屏東縣	枋寮鄉	新地段	1482	1200	暫未編定	暫未編定	390.291
81	屏東縣	枋寮鄉	北玄段	849	2169	一般農業區	農牧用地	511.705
82	屏東縣	枋寮鄉	新地段	1482	1239	暫未編定	暫未編定	332.126
83	屏東縣	枋寮鄉	新地段	1482	1132	暫未編定	暫未編定	78.198
84	屏東縣	枋寮鄉	新地段	1482	1130-2	暫未編定	暫未編定	21.186
85	屏東縣	枋寮鄉	北玄段	851	2167	一般農業區	農牧用地	1646.915
86	屏東縣	枋寮鄉	新地段	1483	1242	鄉村區	乙種建築用地	22.765
87	屏東縣	枋寮鄉	新地段	1483	1239-1	鄉村區	乙種建築用地	0.083
88	屏東縣	枋寮鄉	北玄段	851	2169	一般農業區	農牧用地	13.42
89	屏東縣	枋寮鄉	新地段	1484	1242	一般農業區	農牧用地	420.192
90	屏東縣	枋寮鄉	新地段	1484	1239-1	一般農業區	農牧用地	1908.657
91	屏東縣	枋寮鄉	新地段	1485	1242	一般農業區	農牧用地	48.837
92	屏東縣	枋寮鄉	新地段	1485	1201	一般農業區	農牧用地	451.508
93	屏東縣	枋寮鄉	新地段	1485	1239-1	一般農業區	農牧用地	1093.871
94	屏東縣	枋寮鄉	新地段	1486	1201	一般農業區	農牧用地	191.099
95	屏東縣	枋寮鄉	新地段	1486	1200	一般農業區	農牧用地	557.964
96	屏東縣	枋寮鄉	新地段	1487	1239-3	一般農業區	農牧用地	1831.602
97	屏東縣	枋寮鄉	新地段	1488	1239-3	一般農業區	農牧用地	1071.091
98	屏東縣	枋寮鄉	新地段	1488	1239	一般農業區	農牧用地	1429.184
99	屏東縣	枋寮鄉	新地段	1263-1	1064	一般農業區	農牧用地	400.467
100	屏東縣	枋寮鄉	新地段	1299	710	一般農業區	水利用地	93.802

101	屏東縣	枋寮鄉	新地段	1263-1	1065	一般農業區	農牧用地	1823.968
102	屏東縣	枋寮鄉	北玄段	1047	2116	一般農業區	農牧用地	2324.933
103	屏東縣	枋寮鄉	北玄段	1048	2126	一般農業區	農牧用地	0.18
104	屏東縣	枋寮鄉	北玄段	1048	2127	一般農業區	農牧用地	12.39
105	屏東縣	枋寮鄉	北玄段	1048	2117	一般農業區	農牧用地	12.188
106	屏東縣	枋寮鄉	北玄段	1048	2119	一般農業區	農牧用地	5.293
107	屏東縣	枋寮鄉	新地段	1436	1705	一般農業區	墳墓用地	103.269
108	屏東縣	枋寮鄉	北玄段	1048	2174	一般農業區	農牧用地	3.111
109	屏東縣	枋寮鄉	新地段	1436	1708	一般農業區	墳墓用地	80.741
110	屏東縣	枋寮鄉	北玄段	1048-1	2169	一般農業區	農牧用地	1938.823
111	屏東縣	枋寮鄉	新地段	1437	1705	一般農業區	農牧用地	534.294
112	屏東縣	枋寮鄉	北玄段	1048-1	2196-1	一般農業區	農牧用地	4.62
113	屏東縣	枋寮鄉	新地段	1437	1708	一般農業區	農牧用地	1230.009
114	屏東縣	枋寮鄉	北玄段	1048-2	2168	一般農業區	農牧用地	2111.581
115	屏東縣	枋寮鄉	新地段	1438	1705	一般農業區	水利用地	24.644
116	屏東縣	枋寮鄉	北玄段	1048-2	2174	一般農業區	農牧用地	1965.968
117	屏東縣	枋寮鄉	新地段	1438	1708	一般農業區	水利用地	49.453
118	屏東縣	枋寮鄉	北玄段	1048-2	2169	一般農業區	農牧用地	0.063
119	屏東縣	枋寮鄉	新地段	1439	1705	一般農業區	農牧用地	758.47
120	屏東縣	枋寮鄉	新地段	1439	1708	一般農業區	農牧用地	619.588
121	屏東縣	枋寮鄉	新地段	1439	1711	一般農業區	農牧用地	677.734
122	屏東縣	枋寮鄉	新地段	1439	1710	一般農業區	農牧用地	689.417
123	屏東縣	枋寮鄉	新地段	1439	1709	一般農業區	農牧用地	256.913
124	屏東縣	枋寮鄉	新地段	1440	1708	一般農業區	農牧用地	524.292
125	屏東縣	枋寮鄉	新地段	1440	1709	一般農業區	農牧用地	1577.384
126	屏東縣	枋寮鄉	新地段	1440	1710	一般農業區	農牧用地	244.616
127	屏東縣	枋寮鄉	新地段	1441	1711	一般農業區	農牧用地	260.222
128	屏東縣	枋寮鄉	新地段	1441	1710	一般農業區	農牧用地	661.025
129	屏東縣	枋寮鄉	新地段	1441	1709	一般農業區	農牧用地	1132.734
130	屏東縣	枋寮鄉	新地段	1442	1714	一般農業區	養殖用地	96.509
131	屏東縣	枋寮鄉	新地段	1528	1159	一般農業區	農牧用地	2.291
132	屏東縣	枋寮鄉	新地段	1528	1259-2	一般農業區	農牧用地	213.395
133	屏東縣	枋寮鄉	新地段	1528	1259-1	一般農業區	農牧用地	909.521
134	屏東縣	枋寮鄉	新地段	1528	1259	一般農業區	農牧用地	588.252
135	屏東縣	枋寮鄉	新地段	1529	1262	一般農業區	農牧用地	35.091
136	屏東縣	枋寮鄉	新地段	1529	1260	一般農業區	農牧用地	2497.339
137	屏東縣	枋寮鄉	新地段	1529	1259-2	一般農業區	農牧用地	61.112
138	屏東縣	枋寮鄉	新地段	1529	1259-2	一般農業區	農牧用地	39.715
139	屏東縣	枋寮鄉	新地段	1304	1167	一般農業區	農牧用地	823.635
140	屏東縣	枋寮鄉	新地段	1304	1167-1	一般農業區	農牧用地	835.849
141	屏東縣	枋寮鄉	北玄段	1196	2040-4	一般農業區	農牧用地	2888.325
142	屏東縣	枋寮鄉	新地段	1304	1166	一般農業區	農牧用地	1058.482
143	屏東縣	枋寮鄉	新地段	1304	1161	一般農業區	農牧用地	1288.753
144	屏東縣	枋寮鄉	北玄段	1197	2040-4	一般農業區	特定目的事業用地	16.748
145	屏東縣	枋寮鄉	新地段	1304	710	一般農業區	農牧用地	24.671
146	屏東縣	枋寮鄉	新地段	1304	709	一般農業區	農牧用地	153.184
147	屏東縣	枋寮鄉	新地段	1305	1164	一般農業區	農牧用地	1425.853
148	屏東縣	枋寮鄉	新地段	1305	1167	一般農業區	農牧用地	9.107
149	屏東縣	枋寮鄉	新地段	1305	1165	一般農業區	農牧用地	464.043
150	屏東縣	枋寮鄉	新地段	1305	1166	一般農業區	農牧用地	36.276
151	屏東縣	枋寮鄉	新地段	1306	1166	一般農業區	農牧用地	1126.733

152	屏東縣	枋寮鄉	新地段	1306	1161	一般農業區	農牧用地	1169.2
153	屏東縣	枋寮鄉	新地段	1308	1164	一般農業區	水利用地	138.446
154	屏東縣	枋寮鄉	新地段	1309	1164	一般農業區	農牧用地	2155.286
155	屏東縣	枋寮鄉	新地段	1309	1179	一般農業區	農牧用地	1856.723
156	屏東縣	枋寮鄉	新地段	1310	1164	一般農業區	農牧用地	1069.075
157	屏東縣	枋寮鄉	新地段	1310	1179	一般農業區	農牧用地	852.018
158	屏東縣	枋寮鄉	新地段	1310	1152-1	一般農業區	農牧用地	61.286
159	屏東縣	枋寮鄉	新地段	1311	1152-1	一般農業區	水利用地	50.744
160	屏東縣	枋寮鄉	新地段	1311	1160	一般農業區	水利用地	5.983
161	屏東縣	枋寮鄉	新地段	1311	1151-1	一般農業區	水利用地	13
162	屏東縣	枋寮鄉	新地段	1531	1262	一般農業區	農牧用地	235.256
163	屏東縣	枋寮鄉	新地段	1338	1131-5	鄉村區	乙種建築用地	22.934
164	屏東縣	枋寮鄉	新地段	1338	1131-6	鄉村區	乙種建築用地	84.836
165	屏東縣	枋寮鄉	新地段	1338	1131-7	鄉村區	乙種建築用地	61.238
166	屏東縣	枋寮鄉	海鷗段	250	2126	一般農業區	特定目的事業用地	266.595
167	屏東縣	枋寮鄉	海鷗段	250	2125	一般農業區	特定目的事業用地	52.999
168	屏東縣	枋寮鄉	海鷗段	547-5	2638	一般農業區	農牧用地	1665.075
169	屏東縣	枋寮鄉	海鷗段	547-5	2636	一般農業區	農牧用地	15.375
170	屏東縣	枋寮鄉	新地段	602	2171	鄉村區	乙種建築用地	36.691
171	屏東縣	枋寮鄉	海鷗段	709	2620	一般農業區	遊憩用地	9.856
172	屏東縣	枋寮鄉	新地段	662	2187	一般農業區	農牧用地	8.966
173	屏東縣	枋寮鄉	新地段	662	2212	一般農業區	農牧用地	1105.78
174	屏東縣	枋寮鄉	新地段	662	2211	一般農業區	農牧用地	2578.256
175	屏東縣	枋寮鄉	新地段	662	2213	一般農業區	農牧用地	648.247
176	屏東縣	枋寮鄉	新地段	623	1445	一般農業區	農牧用地	508.359
177	屏東縣	枋寮鄉	新地段	1762	1233	鄉村區	乙種建築用地	466.991
178	屏東縣	枋寮鄉	新地段	1762	1232	鄉村區	乙種建築用地	9.122
179	屏東縣	枋寮鄉	新地段	1762	1197-1	鄉村區	乙種建築用地	2.406
180	屏東縣	枋寮鄉	新地段	1762	1197	鄉村區	乙種建築用地	242.008
181	屏東縣	枋寮鄉	新地段	1762	1241-2	鄉村區	乙種建築用地	89.966
182	屏東縣	枋寮鄉	新地段	1762	1241	鄉村區	乙種建築用地	242.656
183	屏東縣	枋寮鄉	新地段	1762	1240	鄉村區	乙種建築用地	84.995
184	屏東縣	枋寮鄉	海鷗段	703	2620	一般農業區	遊憩用地	0.535
185	屏東縣	枋寮鄉	海鷗段	703	2647	一般農業區	遊憩用地	8.484
186	屏東縣	枋寮鄉	海鷗段	704	2620	一般農業區	遊憩用地	10.585
187	屏東縣	枋寮鄉	海鷗段	702	2647	一般農業區	遊憩用地	12.041
188	屏東縣	枋寮鄉	新地段	803	1572	一般農業區	農牧用地	517.816
189	屏東縣	枋寮鄉	新地段	803	1573	一般農業區	農牧用地	746.931
190	屏東縣	枋寮鄉	海鷗段	713	2620	一般農業區	遊憩用地	9.138
191	屏東縣	枋寮鄉	海鷗段	714	2620	一般農業區	遊憩用地	10.051
192	屏東縣	枋寮鄉	新地段	587	1433	一般農業區	農牧用地	868.958
193	屏東縣	枋寮鄉	新地段	587	1433-1	一般農業區	農牧用地	94.896
194	屏東縣	枋寮鄉	新地段	588	1433-1	一般農業區	農牧用地	891.06
195	屏東縣	枋寮鄉	新地段	588	1443	一般農業區	農牧用地	19.523
196	屏東縣	枋寮鄉	新地段	588	2199	一般農業區	農牧用地	8.628
197	屏東縣	枋寮鄉	新地段	589	2198	一般農業區	農牧用地	287.269
198	屏東縣	枋寮鄉	新地段	589	1433	一般農業區	農牧用地	3.152
199	屏東縣	枋寮鄉	新地段	589	2199	一般農業區	農牧用地	2521.702
200	屏東縣	枋寮鄉	新地段	589	1433-1	一般農業區	農牧用地	29.471
201	屏東縣	枋寮鄉	新地段	589	2200	一般農業區	農牧用地	269.263
202	屏東縣	枋寮鄉	新地段	589	2201	一般農業區	農牧用地	45.574

203	屏東縣	枋寮鄉	新地段	590	2198	一般農業區	農牧用地	1250.535
204	屏東縣	枋寮鄉	新地段	590	2199	一般農業區	農牧用地	483.081
205	屏東縣	枋寮鄉	新地段	590	2197	一般農業區	農牧用地	839.707
206	屏東縣	枋寮鄉	新地段	590	2200	一般農業區	農牧用地	2163.878
207	屏東縣	枋寮鄉	新地段	590	2201	一般農業區	農牧用地	0.055
208	屏東縣	枋寮鄉	新地段	590	2201	一般農業區	農牧用地	184.443
209	屏東縣	枋寮鄉	新地段	591	2197	一般農業區	農牧用地	2057.968
210	屏東縣	枋寮鄉	新地段	591	2190	一般農業區	農牧用地	14.582
211	屏東縣	枋寮鄉	新地段	591	2198	一般農業區	農牧用地	85.322
212	屏東縣	枋寮鄉	海鷗段	716	2620	一般農業區	養殖用地	234.602
213	屏東縣	枋寮鄉	海鷗段	716	2647	一般農業區	養殖用地	1.603
214	屏東縣	枋寮鄉	新地段	1371	1164	一般農業區	農牧用地	200.305
215	屏東縣	枋寮鄉	新地段	1371	1179	一般農業區	農牧用地	75.75
216	屏東縣	枋寮鄉	新地段	1373	1177	一般農業區	農牧用地	2645.852
217	屏東縣	枋寮鄉	新地段	1373	1180	一般農業區	農牧用地	19.252
218	屏東縣	枋寮鄉	新地段	1374	1180	一般農業區	農牧用地	1165.774
219	屏東縣	枋寮鄉	新地段	1374	1164	一般農業區	農牧用地	16.653
220	屏東縣	枋寮鄉	新地段	1375	1180	一般農業區	農牧用地	1878.398
221	屏東縣	枋寮鄉	新地段	1375	1164	一般農業區	農牧用地	43.039
222	屏東縣	枋寮鄉	新地段	1375	1183	一般農業區	農牧用地	1647.513
223	屏東縣	枋寮鄉	新地段	1375	1182	一般農業區	農牧用地	1149.218
224	屏東縣	枋寮鄉	新龍段	210	726	暫未編定	暫未編定	42.672
225	屏東縣	枋寮鄉	新龍段	210	742	暫未編定	暫未編定	28.522
226	屏東縣	枋寮鄉	新龍段	210	743	暫未編定	暫未編定	33.592
227	屏東縣	枋寮鄉	新龍段	211	742	暫未編定	暫未編定	380.473
228	屏東縣	枋寮鄉	新龍段	213	741	暫未編定	暫未編定	2665.219
229	屏東縣	枋寮鄉	新地段	1277	1171	一般農業區	農牧用地	1177.906
230	屏東縣	枋寮鄉	新龍段	214	711	暫未編定	暫未編定	3902.231
231	屏東縣	枋寮鄉	新地段	1278	1169	一般農業區	農牧用地	2665.313
232	屏東縣	枋寮鄉	新龍段	214	741	暫未編定	暫未編定	1.033
233	屏東縣	枋寮鄉	新地段	1278	1171	一般農業區	農牧用地	102.627
234	屏東縣	枋寮鄉	新龍段	214	810	暫未編定	暫未編定	7.993
235	屏東縣	枋寮鄉	新地段	1278	1170	一般農業區	農牧用地	2784.047
236	屏東縣	枋寮鄉	新龍段	214	792	暫未編定	暫未編定	2.158
237	屏東縣	枋寮鄉	新地段	1278	710	一般農業區	農牧用地	0.539
238	屏東縣	枋寮鄉	新龍段	214	792	暫未編定	暫未編定	0.826
239	屏東縣	枋寮鄉	新龍段	214	792	暫未編定	暫未編定	12.796
240	屏東縣	枋寮鄉	新龍段	209	726	暫未編定	暫未編定	0.986
241	屏東縣	枋寮鄉	新龍段	209	726	暫未編定	暫未編定	3.806
242	屏東縣	枋寮鄉	新龍段	216	717	暫未編定	暫未編定	199.127
243	屏東縣	枋寮鄉	新龍段	202	744	暫未編定	暫未編定	9.008
244	屏東縣	枋寮鄉	新龍段	196	741	暫未編定	暫未編定	0.925
245	屏東縣	枋寮鄉	新龍段	197	741	暫未編定	暫未編定	67.69
246	屏東縣	枋寮鄉	新龍段	198	741	暫未編定	暫未編定	2.56
247	屏東縣	枋寮鄉	新龍段	183	807-1	暫未編定	暫未編定	9.625
248	屏東縣	枋寮鄉	新龍段	183	808	暫未編定	暫未編定	140.241
249	屏東縣	枋寮鄉	新地段	807	1591	一般農業區	水利用地	89.038
250	屏東縣	枋寮鄉	新龍段	251	792	暫未編定	暫未編定	52.382
251	屏東縣	枋寮鄉	新龍段	206	744	暫未編定	暫未編定	65.054
252	屏東縣	枋寮鄉	新龍段	298	1267	暫未編定	暫未編定	248.467
253	屏東縣	枋寮鄉	新龍段	215	717	暫未編定	暫未編定	0.996

254	屏東縣	枋寮鄉	新龍段	243	1159	暫未編定	暫未編定	0.727
255	屏東縣	枋寮鄉	新龍段	245	1267	暫未編定	暫未編定	51.305
256	屏東縣	枋寮鄉	新龍段	246	1267	暫未編定	暫未編定	112.115
257	屏東縣	枋寮鄉	新龍段	246	711	暫未編定	暫未編定	0.956
258	屏東縣	枋寮鄉	新龍段	247	711	暫未編定	暫未編定	34.465
259	屏東縣	枋寮鄉	新地段	1457	1716	一般農業區	農牧用地	170.672
260	屏東縣	枋寮鄉	新地段	1457	1702	一般農業區	農牧用地	248.061
261	屏東縣	枋寮鄉	新地段	1457	1702-1	一般農業區	農牧用地	12.165
262	屏東縣	枋寮鄉	新地段	1458	1708	一般農業區	交通用地	53.808
263	屏東縣	枋寮鄉	新龍段	221	723	暫未編定	暫未編定	2088.402
264	屏東縣	枋寮鄉	新地段	1458	1709	一般農業區	交通用地	7.401
265	屏東縣	枋寮鄉	新地段	1458	1702	一般農業區	交通用地	10.21
266	屏東縣	枋寮鄉	新龍段	221	726	暫未編定	暫未編定	48.147
267	屏東縣	枋寮鄉	新地段	1458	1702-1	一般農業區	交通用地	8.144
268	屏東縣	枋寮鄉	新龍段	221	722	暫未編定	暫未編定	0.134
269	屏東縣	枋寮鄉	新地段	1459	1702-1	一般農業區	交通用地	8.164
270	屏東縣	枋寮鄉	新龍段	222	726	暫未編定	暫未編定	852.656
271	屏東縣	枋寮鄉	新地段	1460	1702-1	一般農業區	交通用地	30.734
272	屏東縣	枋寮鄉	新龍段	223	725	暫未編定	暫未編定	909.628
273	屏東縣	枋寮鄉	新地段	1461	1224-1	一般農業區	農牧用地	372.365
274	屏東縣	枋寮鄉	新地段	1461	1716	一般農業區	農牧用地	2.782
275	屏東縣	枋寮鄉	新龍段	223	726	暫未編定	暫未編定	1692.831
276	屏東縣	枋寮鄉	新地段	1461	1225	一般農業區	農牧用地	0.153
277	屏東縣	枋寮鄉	新地段	1461	1224	一般農業區	農牧用地	820.549
278	屏東縣	枋寮鄉	新地段	1461	1220	一般農業區	農牧用地	1134.645
279	屏東縣	枋寮鄉	新地段	1461	1702	一般農業區	農牧用地	118.325
280	屏東縣	枋寮鄉	新地段	1461	1218	一般農業區	農牧用地	1156.239
281	屏東縣	枋寮鄉	新地段	1461	1222-2	一般農業區	農牧用地	273.545
282	屏東縣	枋寮鄉	新地段	1461	1702-1	一般農業區	農牧用地	7.985
283	屏東縣	枋寮鄉	新龍段	217	1155	暫未編定	暫未編定	696.854
284	屏東縣	枋寮鄉	新地段	1461	1222-1	一般農業區	農牧用地	401.785
285	屏東縣	枋寮鄉	新龍段	217	717	暫未編定	暫未編定	582.079
286	屏東縣	枋寮鄉	新地段	1461	1221	一般農業區	農牧用地	919.055
287	屏東縣	枋寮鄉	新龍段	218	706	暫未編定	暫未編定	5.567
288	屏東縣	枋寮鄉	新地段	1461	1217	一般農業區	農牧用地	1082.824
289	屏東縣	枋寮鄉	新龍段	219	722	暫未編定	暫未編定	2784.526
290	屏東縣	枋寮鄉	新地段	1461	1210	一般農業區	農牧用地	1064.312
291	屏東縣	枋寮鄉	新地段	1461	1215	一般農業區	農牧用地	628.216
292	屏東縣	枋寮鄉	新龍段	219	723	暫未編定	暫未編定	68.683
293	屏東縣	枋寮鄉	新地段	1461	1222	一般農業區	農牧用地	153.657
294	屏東縣	枋寮鄉	新龍段	219	706	暫未編定	暫未編定	3996.479
295	屏東縣	枋寮鄉	新地段	1461	1216	一般農業區	農牧用地	256.627
296	屏東縣	枋寮鄉	新龍段	219	1157	暫未編定	暫未編定	0.873
297	屏東縣	枋寮鄉	新地段	1461	1209	一般農業區	農牧用地	683.866
298	屏東縣	枋寮鄉	新龍段	219	1156	暫未編定	暫未編定	8.709
299	屏東縣	枋寮鄉	新地段	1461	1211	一般農業區	農牧用地	2.845
300	屏東縣	枋寮鄉	新龍段	219	1156	暫未編定	暫未編定	0.166
301	屏東縣	枋寮鄉	新地段	1461	1204	一般農業區	農牧用地	676.533
302	屏東縣	枋寮鄉	新龍段	302	1259	暫未編定	暫未編定	12.851
303	屏東縣	枋寮鄉	新地段	1461	1203	一般農業區	農牧用地	23.44
304	屏東縣	枋寮鄉	新龍段	302	1257	暫未編定	暫未編定	200.441

305	屏東縣	枋寮鄉	新地段	1461-2	1716	一般農業區	農牧用地	26.965
306	屏東縣	枋寮鄉	新龍段	184	792	暫未編定	暫未編定	1714.486
307	屏東縣	枋寮鄉	新地段	1461-2	1702	一般農業區	農牧用地	2248.33
308	屏東縣	枋寮鄉	新龍段	184	805	暫未編定	暫未編定	855.911
309	屏東縣	枋寮鄉	新地段	1461-2	1702-1	一般農業區	農牧用地	1651.539
310	屏東縣	枋寮鄉	新龍段	184	794	暫未編定	暫未編定	749.477
311	屏東縣	枋寮鄉	新地段	1461-2	1222-1	一般農業區	農牧用地	4.918
312	屏東縣	枋寮鄉	新龍段	184	807	暫未編定	暫未編定	2056.508
313	屏東縣	枋寮鄉	新地段	1468	1230	一般農業區	交通用地	0.244
314	屏東縣	枋寮鄉	新龍段	184	805-1	暫未編定	暫未編定	675.678
315	屏東縣	枋寮鄉	新地段	1469	1230	一般農業區	交通用地	0.167
316	屏東縣	枋寮鄉	新龍段	184	807-1	暫未編定	暫未編定	1934.6
317	屏東縣	枋寮鄉	新地段	1470	1230	一般農業區	農牧用地	683.541
318	屏東縣	枋寮鄉	新龍段	184	809	暫未編定	暫未編定	1104.527
319	屏東縣	枋寮鄉	新地段	1470	1226	一般農業區	農牧用地	1.388
320	屏東縣	枋寮鄉	新龍段	184	808	暫未編定	暫未編定	3733.926
321	屏東縣	枋寮鄉	新地段	1471	1230	一般農業區	農牧用地	513.923
322	屏東縣	枋寮鄉	新龍段	185	805	暫未編定	暫未編定	13.002
323	屏東縣	枋寮鄉	新地段	1471	1716	一般農業區	農牧用地	10.752
324	屏東縣	枋寮鄉	新龍段	185	805-1	暫未編定	暫未編定	739.734
325	屏東縣	枋寮鄉	新地段	1472	1226	鄉村區	乙種建築用地	2020.445
326	屏東縣	枋寮鄉	新龍段	185	809	暫未編定	暫未編定	1179.971
327	屏東縣	枋寮鄉	新地段	1472	1225	鄉村區	乙種建築用地	2.923
328	屏東縣	枋寮鄉	新龍段	186	792	暫未編定	暫未編定	1431.122
329	屏東縣	枋寮鄉	新地段	1472	1219	鄉村區	乙種建築用地	1.015
330	屏東縣	枋寮鄉	新龍段	186	805	暫未編定	暫未編定	901.173
331	屏東縣	枋寮鄉	新地段	1473	1202	鄉村區	乙種建築用地	14.412
332	屏東縣	枋寮鄉	新龍段	186	810	暫未編定	暫未編定	0.471
333	屏東縣	枋寮鄉	新地段	1473	1203	鄉村區	乙種建築用地	1.527
334	屏東縣	枋寮鄉	新地段	1473	1203	鄉村區	乙種建築用地	4.823
335	屏東縣	枋寮鄉	新地段	1474	1219	一般農業區	農牧用地	73.644
336	屏東縣	枋寮鄉	新地段	1474	1202	一般農業區	農牧用地	2014.599
337	屏東縣	枋寮鄉	新地段	1474	1203	一般農業區	農牧用地	2287.556
338	屏東縣	枋寮鄉	新地段	1474	1210	一般農業區	農牧用地	3.418
339	屏東縣	枋寮鄉	新地段	1474-1	1219	一般農業區	農牧用地	947.159
340	屏東縣	枋寮鄉	新地段	1474-2	1219	一般農業區	農牧用地	4.737
341	屏東縣	枋寮鄉	新地段	1474-2	1202	一般農業區	農牧用地	85.234
342	屏東縣	枋寮鄉	新地段	1474-2	1203	一般農業區	農牧用地	195.434
343	屏東縣	枋寮鄉	新龍段	235	705	暫未編定	暫未編定	3106.646
344	屏東縣	枋寮鄉	新龍段	235	716	暫未編定	暫未編定	509.145
345	屏東縣	枋寮鄉	新龍段	235	1158	暫未編定	暫未編定	80.546
346	屏東縣	枋寮鄉	新龍段	236	716	暫未編定	暫未編定	2.588
347	屏東縣	枋寮鄉	新龍段	236	705	暫未編定	暫未編定	1.331
348	屏東縣	枋寮鄉	新龍段	237	1158	暫未編定	暫未編定	564.417
349	屏東縣	枋寮鄉	新龍段	237	707	暫未編定	暫未編定	2244.783
350	屏東縣	枋寮鄉	新龍段	237	722	暫未編定	暫未編定	63.263
351	屏東縣	枋寮鄉	新龍段	237	1157	暫未編定	暫未編定	404.955
352	屏東縣	枋寮鄉	新龍段	237	706	暫未編定	暫未編定	92.031
353	屏東縣	枋寮鄉	新龍段	237	706	暫未編定	暫未編定	10.073
354	屏東縣	枋寮鄉	新龍段	238	1156	暫未編定	暫未編定	8.32
355	屏東縣	枋寮鄉	新龍段	238	706	暫未編定	暫未編定	7.696

356	屏東縣	枋寮鄉	新龍段	239	706	暫未編定	暫未編定	0.001
357	屏東縣	枋寮鄉	新龍段	239	706	暫未編定	暫未編定	10.874
358	屏東縣	枋寮鄉	新龍段	239	1155	暫未編定	暫未編定	1.44
359	屏東縣	枋寮鄉	新龍段	240	1155	暫未編定	暫未編定	374.523
360	屏東縣	枋寮鄉	新龍段	241	1159	暫未編定	暫未編定	226.425
361	屏東縣	枋寮鄉	新龍段	241	1159	暫未編定	暫未編定	0.37
362	屏東縣	枋寮鄉	新龍段	242	1155	暫未編定	暫未編定	20.789
363	屏東縣	枋寮鄉	新龍段	242	1159	暫未編定	暫未編定	49.502
364	屏東縣	枋寮鄉	新龍段	242	1159	暫未編定	暫未編定	17.881
365	屏東縣	枋寮鄉	新龍段	242	1267	暫未編定	暫未編定	45.256
366	屏東縣	枋寮鄉	新龍段	299	1267	暫未編定	暫未編定	535.349
367	屏東縣	枋寮鄉	新龍段	299	1259	暫未編定	暫未編定	1276.054
368	屏東縣	枋寮鄉	新龍段	187	741	暫未編定	暫未編定	150.447
369	屏東縣	枋寮鄉	新龍段	187	810	暫未編定	暫未編定	2253.436
370	屏東縣	枋寮鄉	新龍段	187	806	暫未編定	暫未編定	407.066
371	屏東縣	枋寮鄉	新龍段	187	811	暫未編定	暫未編定	2441.777
372	屏東縣	枋寮鄉	新龍段	188	741	暫未編定	暫未編定	1566.689
373	屏東縣	枋寮鄉	新龍段	188	711	暫未編定	暫未編定	0.012
374	屏東縣	枋寮鄉	新龍段	188	806	暫未編定	暫未編定	3006.293
375	屏東縣	枋寮鄉	新龍段	189	806	暫未編定	暫未編定	65.977
376	屏東縣	枋寮鄉	海鷗段	330	2651-2	一般農業區	國土保安用地	83.065
377	屏東縣	枋寮鄉	海鷗段	330	2651	一般農業區	國土保安用地	427.388
378	屏東縣	枋寮鄉	海鷗段	330	2652	一般農業區	國土保安用地	258.528
379	屏東縣	枋寮鄉	海鷗段	330	2656	一般農業區	國土保安用地	358.635
380	屏東縣	枋寮鄉	海鷗段	330	2659	一般農業區	國土保安用地	197.626
381	屏東縣	枋寮鄉	海鷗段	330	2662	一般農業區	國土保安用地	540.488
382	屏東縣	枋寮鄉	海鷗段	330	2495-8	一般農業區	國土保安用地	167.084
383	屏東縣	枋寮鄉	海鷗段	653	2586	一般農業區	農牧用地	12.172
384	屏東縣	枋寮鄉	海鷗段	653	2586	一般農業區	農牧用地	13.34
385	屏東縣	枋寮鄉	海鷗段	653	2541	一般農業區	農牧用地	82.895
386	屏東縣	枋寮鄉	海鷗段	653	2580	一般農業區	農牧用地	0.268
387	屏東縣	枋寮鄉	海鷗段	653	2577	一般農業區	農牧用地	230.89
388	屏東縣	枋寮鄉	海鷗段	654	2577	一般農業區	農牧用地	884.999
389	屏東縣	枋寮鄉	海鷗段	654	2576	一般農業區	農牧用地	1.732
390	屏東縣	枋寮鄉	海鷗段	655	2524	一般農業區	農牧用地	2381.618
391	屏東縣	枋寮鄉	海鷗段	655	2574	一般農業區	農牧用地	3237.951
392	屏東縣	枋寮鄉	海鷗段	655	2575	一般農業區	農牧用地	2683.815
393	屏東縣	枋寮鄉	海鷗段	655	2568	一般農業區	農牧用地	1278.137
394	屏東縣	枋寮鄉	海鷗段	656	2524	一般農業區	農牧用地	53.03
395	屏東縣	枋寮鄉	海鷗段	656	2573	一般農業區	農牧用地	1655.314
396	屏東縣	枋寮鄉	海鷗段	656	2574	一般農業區	農牧用地	1396.796
397	屏東縣	枋寮鄉	海鷗段	656	2572	一般農業區	農牧用地	1973.705
398	屏東縣	枋寮鄉	海鷗段	656	2575	一般農業區	農牧用地	822.482
399	屏東縣	枋寮鄉	海鷗段	656	2568	一般農業區	農牧用地	199.575
400	屏東縣	枋寮鄉	海鷗段	656	2567	一般農業區	農牧用地	370.426
401	屏東縣	枋寮鄉	海鷗段	657	2547	一般農業區	農牧用地	2656.414
402	屏東縣	枋寮鄉	海鷗段	657	2573	一般農業區	農牧用地	1842.122
403	屏東縣	枋寮鄉	海鷗段	657	2544	一般農業區	農牧用地	0.319
404	屏東縣	枋寮鄉	海鷗段	657	2548-1	一般農業區	農牧用地	5.314
405	屏東縣	枋寮鄉	海鷗段	657	2572	一般農業區	農牧用地	1626.035
406	屏東縣	枋寮鄉	海鷗段	657	2548-1	一般農業區	農牧用地	29.053

407	屏東縣	枋寮鄉	海鷗段	657	2567	一般農業區	農牧用地	568.924
408	屏東縣	枋寮鄉	海鷗段	657	2561	一般農業區	農牧用地	11.159
409	屏東縣	枋寮鄉	海鷗段	658	2544	一般農業區	農牧用地	1452.458
410	屏東縣	枋寮鄉	海鷗段	658	2548	一般農業區	農牧用地	1445.864
411	屏東縣	枋寮鄉	海鷗段	658	2548-1	一般農業區	農牧用地	817.926
412	屏東縣	枋寮鄉	海鷗段	658	2545	一般農業區	農牧用地	1881.543
413	屏東縣	枋寮鄉	海鷗段	658	2546	一般農業區	農牧用地	43.172
414	屏東縣	枋寮鄉	海鷗段	664	2594	一般農業區	農牧用地	1016.483
415	屏東縣	枋寮鄉	海鷗段	664	2600	一般農業區	農牧用地	3.045
416	屏東縣	枋寮鄉	海鷗段	665	2588	一般農業區	農牧用地	1778.077
417	屏東縣	枋寮鄉	海鷗段	665	2594	一般農業區	農牧用地	34.426
418	屏東縣	枋寮鄉	海鷗段	665	2587	一般農業區	農牧用地	1034.27
419	屏東縣	枋寮鄉	新地段	592	2190	一般農業區	農牧用地	475.718
420	屏東縣	枋寮鄉	海鷗段	665	2594	一般農業區	農牧用地	34.412
421	屏東縣	枋寮鄉	新地段	592	2196-1	一般農業區	農牧用地	2066.744
422	屏東縣	枋寮鄉	海鷗段	665	2595	一般農業區	農牧用地	1880.881
423	屏東縣	枋寮鄉	新地段	592	2196	一般農業區	農牧用地	2217.331
424	屏東縣	枋寮鄉	海鷗段	669	2595	一般農業區	農牧用地	951.229
425	屏東縣	枋寮鄉	新地段	593	2196	一般農業區	水利用地	13.062
426	屏東縣	枋寮鄉	海鷗段	669	2578	一般農業區	農牧用地	77.428
427	屏東縣	枋寮鄉	新地段	594	2190	一般農業區	農牧用地	12.338
428	屏東縣	枋寮鄉	海鷗段	669	2596	一般農業區	農牧用地	2560.852
429	屏東縣	枋寮鄉	新地段	594	2196-1	一般農業區	農牧用地	350.139
430	屏東縣	枋寮鄉	海鷗段	669	2578	一般農業區	農牧用地	14.266
431	屏東縣	枋寮鄉	新地段	594	2196	一般農業區	農牧用地	267.488
432	屏東縣	枋寮鄉	海鷗段	669	2578	一般農業區	農牧用地	17.785
433	屏東縣	枋寮鄉	新地段	594	2171	一般農業區	農牧用地	103.373
434	屏東縣	枋寮鄉	海鷗段	669	2598	一般農業區	農牧用地	0.007
435	屏東縣	枋寮鄉	新地段	596	2197	一般農業區	農牧用地	357.928
436	屏東縣	枋寮鄉	海鷗段	669	2540	一般農業區	農牧用地	1256.023
437	屏東縣	枋寮鄉	新地段	596	2200	一般農業區	農牧用地	856.195
438	屏東縣	枋寮鄉	海鷗段	669	2597	一般農業區	農牧用地	117.494
439	屏東縣	枋寮鄉	新地段	597	2196	一般農業區	水利用地	231.4
440	屏東縣	枋寮鄉	海鷗段	671	2576	一般農業區	農牧用地	79.888
441	屏東縣	枋寮鄉	新地段	597	2171	一般農業區	水利用地	263.327
442	屏東縣	枋寮鄉	海鷗段	671	2577	一般農業區	農牧用地	1002.381
443	屏東縣	枋寮鄉	新地段	597	2171	一般農業區	水利用地	142.838
444	屏東縣	枋寮鄉	海鷗段	659	2545	一般農業區	農牧用地	357.267
445	屏東縣	枋寮鄉	海鷗段	671	2578	一般農業區	農牧用地	432.067
446	屏東縣	枋寮鄉	海鷗段	659	2548-1	一般農業區	農牧用地	3.457
447	屏東縣	枋寮鄉	海鷗段	671	2570	一般農業區	農牧用地	111.819
448	屏東縣	枋寮鄉	海鷗段	659	2549	一般農業區	農牧用地	1314.375
449	屏東縣	枋寮鄉	海鷗段	672	2576	一般農業區	農牧用地	1266.403
450	屏東縣	枋寮鄉	海鷗段	659	2561	一般農業區	農牧用地	56.609
451	屏東縣	枋寮鄉	海鷗段	672	2568	一般農業區	農牧用地	0.687
452	屏東縣	枋寮鄉	海鷗段	659	2546	一般農業區	農牧用地	25.175
453	屏東縣	枋寮鄉	海鷗段	673	2576	一般農業區	農牧用地	0.132
454	屏東縣	枋寮鄉	新龍段	200	743	暫未編定	暫未編定	11.926
455	屏東縣	枋寮鄉	海鷗段	673	2570	一般農業區	農牧用地	1619.849
456	屏東縣	枋寮鄉	新龍段	200	742	暫未編定	暫未編定	0.669
457	屏東縣	枋寮鄉	海鷗段	673	2569	一般農業區	農牧用地	44.594



458	屏東縣	枋寮鄉	新龍段	207	744	暫未編定	暫未編定	402.151
459	屏東縣	枋寮鄉	海鷗段	673	2579	一般農業區	農牧用地	693.407
460	屏東縣	枋寮鄉	新龍段	207	743	暫未編定	暫未編定	93.592
461	屏東縣	枋寮鄉	海鷗段	674	2577	一般農業區	農牧用地	936.321
462	屏東縣	枋寮鄉	新龍段	207	742	暫未編定	暫未編定	172.874
463	屏東縣	枋寮鄉	海鷗段	674	2578	一般農業區	農牧用地	2520.194
464	屏東縣	枋寮鄉	新龍段	207-1	742	暫未編定	暫未編定	2611.472
465	屏東縣	枋寮鄉	海鷗段	674	2570	一般農業區	農牧用地	2.376
466	屏東縣	枋寮鄉	新龍段	207-1	743	暫未編定	暫未編定	31.596
467	屏東縣	枋寮鄉	海鷗段	674	2596	一般農業區	農牧用地	3.298
468	屏東縣	枋寮鄉	新龍段	207-2	744	暫未編定	暫未編定	91.728
469	屏東縣	枋寮鄉	海鷗段	674	2540	一般農業區	農牧用地	899.758
470	屏東縣	枋寮鄉	新龍段	207-2	743	暫未編定	暫未編定	2319.615
471	屏東縣	枋寮鄉	新龍段	207-2	742	暫未編定	暫未編定	11.757
472	屏東縣	枋寮鄉	新龍段	207-3	744	暫未編定	暫未編定	1875.015
473	屏東縣	枋寮鄉	新龍段	207-3	743	暫未編定	暫未編定	5.902
474	屏東縣	枋寮鄉	海鷗段	406	2650	一般農業區	墳墓用地	550.363
475	屏東縣	枋寮鄉	海鷗段	406	2663	一般農業區	墳墓用地	147.913
476	屏東縣	枋寮鄉	海鷗段	406	2663	一般農業區	墳墓用地	67.094
477	屏東縣	枋寮鄉	海鷗段	406	2493	一般農業區	墳墓用地	814.638
478	屏東縣	枋寮鄉	海鷗段	408	2651	一般農業區	農牧用地	1819.545
479	屏東縣	枋寮鄉	海鷗段	408	2651-1	一般農業區	農牧用地	229.389
480	屏東縣	枋寮鄉	海鷗段	408	2651-2	一般農業區	農牧用地	96.827
481	屏東縣	枋寮鄉	海鷗段	408	2652	一般農業區	農牧用地	1818.658
482	屏東縣	枋寮鄉	海鷗段	725	2563	一般農業區	水利用地	73.407
483	屏東縣	枋寮鄉	海鷗段	408	2656	一般農業區	農牧用地	2158.643
484	屏東縣	枋寮鄉	海鷗段	725	2564	一般農業區	水利用地	105.305
485	屏東縣	枋寮鄉	海鷗段	408	2658	一般農業區	農牧用地	0.497
486	屏東縣	枋寮鄉	海鷗段	725	2566	一般農業區	水利用地	82.337
487	屏東縣	枋寮鄉	海鷗段	409	2656	一般農業區	農牧用地	69.083
488	屏東縣	枋寮鄉	海鷗段	725	2623	一般農業區	水利用地	57.447
489	屏東縣	枋寮鄉	海鷗段	725	2613	一般農業區	水利用地	161.472
490	屏東縣	枋寮鄉	海鷗段	725	2612	一般農業區	水利用地	264.734
491	屏東縣	枋寮鄉	海鷗段	725	2622	一般農業區	水利用地	153.518
492	屏東縣	枋寮鄉	海鷗段	725	2621	一般農業區	水利用地	102.479
493	屏東縣	枋寮鄉	海鷗段	725	2620	一般農業區	水利用地	19.151
494	屏東縣	枋寮鄉	海鷗段	725	2618	一般農業區	水利用地	72.117
495	屏東縣	枋寮鄉	海鷗段	725	2617	一般農業區	水利用地	51.656
496	屏東縣	枋寮鄉	海鷗段	725	2647	一般農業區	水利用地	162.084
497	屏東縣	枋寮鄉	海鷗段	725	2646	一般農業區	水利用地	170.002
498	屏東縣	枋寮鄉	海鷗段	730	2556-3	一般農業區	水利用地	81.518
499	屏東縣	枋寮鄉	海鷗段	734	688	一般農業區	水利用地	15.976
500	屏東縣	枋寮鄉	海鷗段	734	688	一般農業區	水利用地	55.704
501	屏東縣	枋寮鄉	海鷗段	870	690	一般農業區	水利用地	545.857
502	屏東縣	枋寮鄉	海鷗段	871	2563	一般農業區	水利用地	128.299
503	屏東縣	枋寮鄉	新地段	630	2176	一般農業區	農牧用地	886.781
504	屏東縣	枋寮鄉	新地段	632	2176	一般農業區	農牧用地	1235.279
505	屏東縣	枋寮鄉	新地段	634	2176	一般農業區	農牧用地	888.06
506	屏東縣	枋寮鄉	新地段	634	2177	一般農業區	農牧用地	4.689
507	屏東縣	枋寮鄉	新地段	634	2177	一般農業區	農牧用地	1.327
508	屏東縣	枋寮鄉	新地段	635	2177	一般農業區	農牧用地	1220.965

509	屏東縣	枋寮鄉	新地段	635	2176	一般農業區	農牧用地	2.589
510	屏東縣	枋寮鄉	新地段	598	2175	一般農業區	農牧用地	3211.671
511	屏東縣	枋寮鄉	新地段	636	2177	一般農業區	農牧用地	1195.877
512	屏東縣	枋寮鄉	新地段	638	2177	一般農業區	農牧用地	1.232
513	屏東縣	枋寮鄉	新地段	638	2186	一般農業區	農牧用地	2.586
514	屏東縣	枋寮鄉	新地段	1451	1708	一般農業區	交通用地	1.418
515	屏東縣	枋寮鄉	新地段	638	2179	一般農業區	農牧用地	1535.984
516	屏東縣	枋寮鄉	新地段	1453	1716	一般農業區	農牧用地	868.349
517	屏東縣	枋寮鄉	新地段	638	2180	一般農業區	農牧用地	1825.148
518	屏東縣	枋寮鄉	新地段	1454	1708	一般農業區	交通用地	98.809
519	屏東縣	枋寮鄉	新地段	638	2181	一般農業區	農牧用地	1217.839
520	屏東縣	枋寮鄉	新地段	1455	1230	一般農業區	水利用地	4.239
521	屏東縣	枋寮鄉	新地段	638	2211	一般農業區	農牧用地	0.516
522	屏東縣	枋寮鄉	新地段	1455	1716	一般農業區	水利用地	329.948
523	屏東縣	枋寮鄉	新地段	1455	1708	一般農業區	水利用地	3.304
524	屏東縣	枋寮鄉	新地段	810	1570-1	一般農業區	農牧用地	378.981
525	屏東縣	枋寮鄉	新地段	1455	1716	一般農業區	水利用地	61.146
526	屏東縣	枋寮鄉	新地段	810	1570-2	一般農業區	農牧用地	183.791
527	屏東縣	枋寮鄉	新地段	1455	1224-1	一般農業區	水利用地	60.374
528	屏東縣	枋寮鄉	新地段	811	1568	一般農業區	農牧用地	16.601
529	屏東縣	枋寮鄉	新地段	1456	1716	一般農業區	農牧用地	597.706
530	屏東縣	枋寮鄉	新地段	811	1573	一般農業區	農牧用地	0.089
531	屏東縣	枋寮鄉	新地段	1456	1224-1	一般農業區	農牧用地	10.668
532	屏東縣	枋寮鄉	新地段	811	1570	一般農業區	農牧用地	888.68
533	屏東縣	枋寮鄉	新地段	811	1568	一般農業區	農牧用地	32.727
534	屏東縣	枋寮鄉	新地段	811	1570-1	一般農業區	農牧用地	0.125
535	屏東縣	枋寮鄉	新地段	811	1586-1	一般農業區	農牧用地	1318.729
536	屏東縣	枋寮鄉	新地段	811	1570-2	一般農業區	農牧用地	3.317
537	屏東縣	枋寮鄉	新地段	811	1586	一般農業區	農牧用地	1795.033
538	屏東縣	枋寮鄉	新地段	1307	1165	一般農業區	農牧用地	0.842
539	屏東縣	枋寮鄉	新地段	811	1568	一般農業區	農牧用地	7.764
540	屏東縣	枋寮鄉	新地段	1307	1166	一般農業區	農牧用地	1.27
541	屏東縣	枋寮鄉	新地段	1307	1161	一般農業區	農牧用地	31.328
542	屏東縣	枋寮鄉	新地段	1340	1144	一般農業區	農牧用地	449.252
543	屏東縣	枋寮鄉	新地段	811-3	1572	一般農業區	農牧用地	186.655
544	屏東縣	枋寮鄉	新地段	1340	1146	一般農業區	農牧用地	229.981
545	屏東縣	枋寮鄉	新地段	811-3	1573	一般農業區	農牧用地	316.852
546	屏東縣	枋寮鄉	新地段	1300	710	一般農業區	農牧用地	136.628
547	屏東縣	枋寮鄉	新地段	811-3	1570-2	一般農業區	農牧用地	192.057
548	屏東縣	枋寮鄉	新地段	1300	709	一般農業區	農牧用地	327.278
549	屏東縣	枋寮鄉	新地段	812	1715-1	一般農業區	養殖用地	33.816
550	屏東縣	枋寮鄉	新地段	1300	708	一般農業區	農牧用地	67.407
551	屏東縣	枋寮鄉	新地段	813	1591	一般農業區	農牧用地	1571.017
552	屏東縣	枋寮鄉	新地段	1300	716	一般農業區	農牧用地	0.154
553	屏東縣	枋寮鄉	新地段	813	1568	一般農業區	農牧用地	128.353
554	屏東縣	枋寮鄉	新地段	1523	1256	一般農業區	水利用地	9.844
555	屏東縣	枋寮鄉	新地段	1300	1151	一般農業區	農牧用地	17.534
556	屏東縣	枋寮鄉	新地段	814	1586	一般農業區	養殖用地	0.43
557	屏東縣	枋寮鄉	新地段	1300	1158	一般農業區	農牧用地	0.562
558	屏東縣	枋寮鄉	新地段	814	1586	一般農業區	養殖用地	0.676
559	屏東縣	枋寮鄉	新地段	814	1568	一般農業區	養殖用地	2429.013

560	屏東縣	枋寮鄉	新地段	1301	709	一般農業區	交通用地	86.181
561	屏東縣	枋寮鄉	新地段	814	1715-1	一般農業區	養殖用地	42.762
562	屏東縣	枋寮鄉	新地段	1301	708	一般農業區	交通用地	124.516
563	屏東縣	枋寮鄉	新地段	823-1	1568	一般農業區	農牧用地	0.116
564	屏東縣	枋寮鄉	新地段	1301	716	一般農業區	交通用地	117.8
565	屏東縣	枋寮鄉	新地段	824	1715-1	一般農業區	養殖用地	105.059
566	屏東縣	枋寮鄉	新地段	1301	1158	一般農業區	交通用地	39.126
567	屏東縣	枋寮鄉	新地段	824	1715	一般農業區	養殖用地	78.315
568	屏東縣	枋寮鄉	新地段	1302	710	一般農業區	水利用地	45.254
569	屏東縣	枋寮鄉	新地段	1302	709	一般農業區	水利用地	69.042
570	屏東縣	枋寮鄉	新地段	1302	1151	一般農業區	水利用地	109.918
571	屏東縣	枋寮鄉	新地段	1302	1158	一般農業區	水利用地	0.054
572	屏東縣	枋寮鄉	新地段	1303	1168	一般農業區	農牧用地	3.674
573	屏東縣	枋寮鄉	新地段	1303	1167	一般農業區	農牧用地	885.331
574	屏東縣	枋寮鄉	新地段	1303	1167-1	一般農業區	農牧用地	736.331
575	屏東縣	枋寮鄉	新地段	1303	1169	一般農業區	農牧用地	0.373
576	屏東縣	枋寮鄉	新地段	1303	1166	一般農業區	農牧用地	701.869
577	屏東縣	枋寮鄉	新地段	1303	1161	一般農業區	農牧用地	689.413
578	屏東縣	枋寮鄉	新地段	1303	710	一般農業區	農牧用地	1.114
579	屏東縣	枋寮鄉	新地段	1319	1158	一般農業區	水利用地	49.612
580	屏東縣	枋寮鄉	新地段	1319	1157	一般農業區	水利用地	5.643
581	屏東縣	枋寮鄉	新地段	1319	1157	一般農業區	水利用地	14.602
582	屏東縣	枋寮鄉	新地段	1319	1156	一般農業區	水利用地	84.394
583	屏東縣	枋寮鄉	新地段	1319	1154	一般農業區	水利用地	134.636
584	屏東縣	枋寮鄉	新地段	1320	1151-1	一般農業區	農牧用地	2638.781
585	屏東縣	枋寮鄉	新地段	1320	1151	一般農業區	農牧用地	2736.337
586	屏東縣	枋寮鄉	新地段	1320	1138	一般農業區	農牧用地	102.415
587	屏東縣	枋寮鄉	新地段	1320	1150	一般農業區	農牧用地	1.071
588	屏東縣	枋寮鄉	新地段	1320	1150	一般農業區	農牧用地	0.124
589	屏東縣	枋寮鄉	新地段	1320	1150	一般農業區	農牧用地	3.196
590	屏東縣	枋寮鄉	新地段	1320	1150	一般農業區	農牧用地	4.724
591	屏東縣	枋寮鄉	新地段	1321	1138	一般農業區	農牧用地	2609.985
592	屏東縣	枋寮鄉	海鷗段	752	2646	一般農業區	水利用地	87.721
593	屏東縣	枋寮鄉	新地段	1321	1139	一般農業區	農牧用地	465.781
594	屏東縣	枋寮鄉	海鷗段	752	2655	一般農業區	水利用地	230.298
595	屏東縣	枋寮鄉	新地段	1321	1150	一般農業區	農牧用地	2797.417
596	屏東縣	枋寮鄉	海鷗段	752	2654	一般農業區	水利用地	2.075
597	屏東縣	枋寮鄉	新地段	1321	1149	一般農業區	農牧用地	1095.435
598	屏東縣	枋寮鄉	海鷗段	752	2654-1	一般農業區	水利用地	411.247
599	屏東縣	枋寮鄉	新地段	1321	1156	一般農業區	農牧用地	17.379
600	屏東縣	枋寮鄉	海鷗段	752	2655	一般農業區	水利用地	95.097
601	屏東縣	枋寮鄉	新地段	1321	1148	一般農業區	農牧用地	1597.62
602	屏東縣	枋寮鄉	海鷗段	752	2653	一般農業區	水利用地	130.667
603	屏東縣	枋寮鄉	新地段	1321	1154	一般農業區	農牧用地	3.376
604	屏東縣	枋寮鄉	海鷗段	752-1	2654-1	一般農業區	水利用地	10.144
605	屏東縣	枋寮鄉	新地段	1322	1139	一般農業區	農牧用地	2686.302
606	屏東縣	枋寮鄉	海鷗段	754	2653-2	一般農業區	交通用地	110.962
607	屏東縣	枋寮鄉	新地段	1322	1141	一般農業區	農牧用地	2483.481
608	屏東縣	枋寮鄉	海鷗段	754-1	2654-1	一般農業區	交通用地	11.318
609	屏東縣	枋寮鄉	新地段	1322	1140	一般農業區	農牧用地	2518.275
610	屏東縣	枋寮鄉	海鷗段	754-2	2654-1	一般農業區	交通用地	75.9

611	屏東縣	枋寮鄉	新地段	1322	1141-1	一般農業區	農牧用地	256.074
612	屏東縣	枋寮鄉	新地段	1322	1149	一般農業區	農牧用地	172.608
613	屏東縣	枋寮鄉	新地段	1322	1148	一般農業區	農牧用地	317.506
614	屏東縣	枋寮鄉	新地段	1322	1148-1	一般農業區	農牧用地	187.924
615	屏東縣	枋寮鄉	新地段	1323	1154	一般農業區	農牧用地	3042.942
616	屏東縣	枋寮鄉	新地段	1323	1156	一般農業區	農牧用地	0.03
617	屏東縣	枋寮鄉	新地段	1323	1156	一般農業區	農牧用地	33.837
618	屏東縣	枋寮鄉	新地段	1323	1155	一般農業區	農牧用地	1825.476
619	屏東縣	枋寮鄉	海鷗段	661	2546	一般農業區	農牧用地	3761.601
620	屏東縣	枋寮鄉	海鷗段	661	2561	一般農業區	農牧用地	3420.247
621	屏東縣	枋寮鄉	新地段	1770	1164	一般農業區	水利用地	46.829
622	屏東縣	枋寮鄉	海鷗段	661	2555	一般農業區	農牧用地	2570.117
623	屏東縣	枋寮鄉	海鷗段	661	2560	一般農業區	農牧用地	3673.3
624	屏東縣	枋寮鄉	海鷗段	661	2556	一般農業區	農牧用地	193.24
625	屏東縣	枋寮鄉	新地段	1771	1443	一般農業區	水利用地	57.859
626	屏東縣	枋寮鄉	海鷗段	661	2569-1	一般農業區	農牧用地	6.035
627	屏東縣	枋寮鄉	海鷗段	661	2558	一般農業區	農牧用地	3679.744
628	屏東縣	枋寮鄉	海鷗段	661	2557	一般農業區	農牧用地	18.697
629	屏東縣	枋寮鄉	海鷗段	661	2559	一般農業區	農牧用地	22.291
630	屏東縣	枋寮鄉	海鷗段	661	2559	一般農業區	農牧用地	32.617
631	屏東縣	枋寮鄉	海鷗段	681	2612	一般農業區	農牧用地	348.813
632	屏東縣	枋寮鄉	海鷗段	862	9010	一般農業區	農牧用地	197.379
633	屏東縣	枋寮鄉	海鷗段	863	9005	一般農業區	農牧用地	396.476
634	屏東縣	枋寮鄉	海鷗段	864	2563	一般農業區	農牧用地	43.234
635	屏東縣	枋寮鄉	海鷗段	705	2620	一般農業區	遊憩用地	9.986
636	屏東縣	枋寮鄉	海鷗段	865	2563	一般農業區	農牧用地	1027.974
637	屏東縣	枋寮鄉	海鷗段	706	2620	一般農業區	遊憩用地	10.929
638	屏東縣	枋寮鄉	海鷗段	865	2565	一般農業區	農牧用地	1088.837
639	屏東縣	枋寮鄉	海鷗段	707	2620	一般農業區	遊憩用地	9.583
640	屏東縣	枋寮鄉	海鷗段	865	2566	一般農業區	農牧用地	347.205
641	屏東縣	枋寮鄉	海鷗段	708	2620	一般農業區	遊憩用地	10.131
642	屏東縣	枋寮鄉	海鷗段	865	9005	一般農業區	農牧用地	66.402
643	屏東縣	枋寮鄉	海鷗段	865	2613	一般農業區	農牧用地	295.434
644	屏東縣	枋寮鄉	海鷗段	865	2612	一般農業區	農牧用地	433.412
645	屏東縣	枋寮鄉	海鷗段	865	2614-1	一般農業區	農牧用地	1189.357
646	屏東縣	枋寮鄉	海鷗段	865	9010	一般農業區	農牧用地	4.444
647	屏東縣	枋寮鄉	新地段	1757	1264	一般農業區	農牧用地	62.798
648	屏東縣	枋寮鄉	海鷗段	611-3	2598	一般農業區	農牧用地	1810.064
649	屏東縣	枋寮鄉	海鷗段	611-3	2602	一般農業區	農牧用地	11.392
650	屏東縣	枋寮鄉	海鷗段	718	2622	一般農業區	農牧用地	78.278
651	屏東縣	枋寮鄉	海鷗段	611-3	2597	一般農業區	農牧用地	2830.507
652	屏東縣	枋寮鄉	海鷗段	718	2621	一般農業區	農牧用地	139.146
653	屏東縣	枋寮鄉	海鷗段	611-3	2601	一般農業區	農牧用地	2.456
654	屏東縣	枋寮鄉	海鷗段	719	2647	一般農業區	農牧用地	24.054
655	屏東縣	枋寮鄉	海鷗段	611-3	2601	一般農業區	農牧用地	0.394
656	屏東縣	枋寮鄉	海鷗段	719-1	2620	一般農業區	養殖用地	526.987
657	屏東縣	枋寮鄉	海鷗段	611-5	2593	一般農業區	農牧用地	637.09
658	屏東縣	枋寮鄉	海鷗段	724	2622	一般農業區	農牧用地	223.933
659	屏東縣	枋寮鄉	海鷗段	611-5	2594	一般農業區	農牧用地	15.09
660	屏東縣	枋寮鄉	海鷗段	729	2556	一般農業區	農牧用地	2.368
661	屏東縣	枋寮鄉	海鷗段	729	2556-1	一般農業區	農牧用地	239.492

662	屏東縣	枋寮鄉	海鷗段	729	2556-3	一般農業區	農牧用地	267.796
663	屏東縣	枋寮鄉	海鷗段	729	2556-2	一般農業區	農牧用地	116.768
664	屏東縣	枋寮鄉	新地段	631	2176	一般農業區	水利用地	5.318
665	屏東縣	枋寮鄉	新地段	633	2176	一般農業區	農牧用地	44.662
666	屏東縣	枋寮鄉	新地段	633	2120	一般農業區	農牧用地	25.795
667	屏東縣	枋寮鄉	海鷗段	612	2332	一般農業區	農牧用地	956.47
668	屏東縣	枋寮鄉	海鷗段	612	2607	一般農業區	農牧用地	808.854
669	屏東縣	枋寮鄉	海鷗段	612	2609	一般農業區	農牧用地	609.477
670	屏東縣	枋寮鄉	海鷗段	612	2608	一般農業區	農牧用地	935.238
671	屏東縣	枋寮鄉	海鷗段	612	2610	一般農業區	農牧用地	102.304
672	屏東縣	枋寮鄉	海鷗段	751	2650	一般農業區	農牧用地	2005.842
673	屏東縣	枋寮鄉	新地段	689	2120	一般農業區	水利用地	158.149
674	屏東縣	枋寮鄉	海鷗段	751	2651	一般農業區	農牧用地	53.16
675	屏東縣	枋寮鄉	新地段	689	2178	一般農業區	水利用地	133.796
676	屏東縣	枋寮鄉	海鷗段	751	2663	一般農業區	農牧用地	2096.112
677	屏東縣	枋寮鄉	新地段	815	1715-1	一般農業區	交通用地	121.77
678	屏東縣	枋寮鄉	海鷗段	611-1	2594	一般農業區	農牧用地	58.74
679	屏東縣	枋寮鄉	海鷗段	751	2652	一般農業區	農牧用地	30.624
680	屏東縣	枋寮鄉	新地段	815	1715	一般農業區	交通用地	166.664
681	屏東縣	枋寮鄉	海鷗段	611-1	2593	一般農業區	農牧用地	1985.987
682	屏東縣	枋寮鄉	海鷗段	751	2656	一般農業區	農牧用地	63.228
683	屏東縣	枋寮鄉	新地段	815	1714	一般農業區	交通用地	222.761
684	屏東縣	枋寮鄉	海鷗段	753	2653	一般農業區	農牧用地	1011.842
685	屏東縣	枋寮鄉	新地段	823	1715	一般農業區	農牧用地	3045.496
686	屏東縣	枋寮鄉	海鷗段	611-1	2594	一般農業區	農牧用地	0.855
687	屏東縣	枋寮鄉	新地段	823	1568	一般農業區	農牧用地	50.751
688	屏東縣	枋寮鄉	海鷗段	611-1	2600	一般農業區	農牧用地	804.358
689	屏東縣	枋寮鄉	新地段	823	1714	一般農業區	農牧用地	2077.593
690	屏東縣	枋寮鄉	海鷗段	611-2	2600	一般農業區	農牧用地	2080.998
691	屏東縣	枋寮鄉	新地段	1262	1064	一般農業區	農牧用地	1958.875
692	屏東縣	枋寮鄉	海鷗段	611-2	2599	一般農業區	農牧用地	2787
693	屏東縣	枋寮鄉	海鷗段	866	2563	一般農業區	農牧用地	1096.316
694	屏東縣	枋寮鄉	海鷗段	611-2	2605	一般農業區	農牧用地	0.218
695	屏東縣	枋寮鄉	新地段	1262	1235-1	一般農業區	農牧用地	0.437
696	屏東縣	枋寮鄉	海鷗段	866	2564	一般農業區	農牧用地	44.271
697	屏東縣	枋寮鄉	海鷗段	611-2	2603	一般農業區	農牧用地	14.383
698	屏東縣	枋寮鄉	海鷗段	866	2565	一般農業區	農牧用地	298.079
699	屏東縣	枋寮鄉	海鷗段	643	2523	一般農業區	農牧用地	3693.965
700	屏東縣	枋寮鄉	海鷗段	611-2	2598	一般農業區	農牧用地	826.25
701	屏東縣	枋寮鄉	海鷗段	643	2522	一般農業區	農牧用地	4222.114
702	屏東縣	枋寮鄉	海鷗段	611-2	2603	一般農業區	農牧用地	1.543
703	屏東縣	枋寮鄉	海鷗段	643	2547	一般農業區	農牧用地	0.289
704	屏東縣	枋寮鄉	海鷗段	644	424	暫未編定	暫未編定	5.279
705	屏東縣	枋寮鄉	海鷗段	644	427-2	暫未編定	暫未編定	106.575
706	屏東縣	枋寮鄉	海鷗段	644	2523	暫未編定	暫未編定	0.001
707	屏東縣	枋寮鄉	海鷗段	644	424	暫未編定	暫未編定	29.432
708	屏東縣	枋寮鄉	海鷗段	644	2523	暫未編定	暫未編定	15.513
709	屏東縣	枋寮鄉	海鷗段	644	677	暫未編定	暫未編定	96.558
710	屏東縣	枋寮鄉	海鷗段	644	678	暫未編定	暫未編定	4.842
711	屏東縣	枋寮鄉	海鷗段	648	2522	一般農業區	農牧用地	1271.813
712	屏東縣	枋寮鄉	海鷗段	649	678	暫未編定	暫未編定	105.95

713	屏東縣	枋寮鄉	海鷗段	649	681	暫未編定	暫未編定	16.976
714	屏東縣	枋寮鄉	海鷗段	649	681	暫未編定	暫未編定	0.406
715	屏東縣	枋寮鄉	海鷗段	649	2547	暫未編定	暫未編定	9.55
716	屏東縣	枋寮鄉	海鷗段	649	681	暫未編定	暫未編定	20.785
717	屏東縣	枋寮鄉	海鷗段	649	2547	暫未編定	暫未編定	1.649
718	屏東縣	枋寮鄉	海鷗段	649	681	暫未編定	暫未編定	48.172
719	屏東縣	枋寮鄉	海鷗段	649	689	暫未編定	暫未編定	62.188
720	屏東縣	枋寮鄉	海鷗段	650	2522	一般農業區	農牧用地	357.516
721	屏東縣	枋寮鄉	海鷗段	650	2547	一般農業區	農牧用地	391.407
722	屏東縣	枋寮鄉	海鷗段	650	2544	一般農業區	農牧用地	2.068
723	屏東縣	枋寮鄉	海鷗段	685	2556	一般農業區	農牧用地	3622.53
724	屏東縣	枋寮鄉	海鷗段	685	2556-1	一般農業區	農牧用地	1417.636
725	屏東縣	枋寮鄉	海鷗段	685	2557	一般農業區	農牧用地	190.645
726	屏東縣	枋寮鄉	海鷗段	685	2556-3	一般農業區	農牧用地	0.594
727	屏東縣	枋寮鄉	海鷗段	685	2556-2	一般農業區	農牧用地	67.153
728	屏東縣	枋寮鄉	海鷗段	732	2563	一般農業區	農牧用地	225.555
729	屏東縣	枋寮鄉	海鷗段	732	2564	一般農業區	農牧用地	1313.796
730	屏東縣	枋寮鄉	海鷗段	732	2566	一般農業區	農牧用地	365.346
731	屏東縣	枋寮鄉	海鷗段	732	2565	一般農業區	農牧用地	0.63
732	屏東縣	枋寮鄉	海鷗段	732	2613	一般農業區	農牧用地	620.826
733	屏東縣	枋寮鄉	海鷗段	732	2612	一般農業區	農牧用地	1189.8
734	屏東縣	枋寮鄉	海鷗段	733	2564	一般農業區	農牧用地	302.241
735	屏東縣	枋寮鄉	海鷗段	733	2565	一般農業區	農牧用地	1177.427
736	屏東縣	枋寮鄉	北玄段	1048-3	2117	一般農業區	農牧用地	2604.061
737	屏東縣	枋寮鄉	海鷗段	733	2566	一般農業區	農牧用地	1206.22
738	屏東縣	枋寮鄉	北玄段	1048-3	2174	一般農業區	農牧用地	6.434
739	屏東縣	枋寮鄉	海鷗段	733	2563	一般農業區	農牧用地	185.724
740	屏東縣	枋寮鄉	北玄段	1049	2126	一般農業區	農牧用地	3752.611
741	屏東縣	枋寮鄉	海鷗段	733	2613	一般農業區	農牧用地	1525.211
742	屏東縣	枋寮鄉	北玄段	1049-1	2127	一般農業區	農牧用地	1885.767
743	屏東縣	枋寮鄉	海鷗段	733	2612	一般農業區	農牧用地	1359.394
744	屏東縣	枋寮鄉	海鷗段	735	2544	一般農業區	農牧用地	771.811
745	屏東縣	枋寮鄉	北玄段	1054	2125	一般農業區	特定目的事業用地	306.664
746	屏東縣	枋寮鄉	海鷗段	735	2545	一般農業區	農牧用地	435.867
747	屏東縣	枋寮鄉	北玄段	1056	2126	暫未編定	暫未編定	45.597
748	屏東縣	枋寮鄉	海鷗段	737	2544	暫未編定	暫未編定	104.666
749	屏東縣	枋寮鄉	海鷗段	737	2545	暫未編定	暫未編定	71.692
750	屏東縣	枋寮鄉	北玄段	1057	2116	一般農業區	水利用地	110.949
751	屏東縣	枋寮鄉	北玄段	1057	2126	一般農業區	水利用地	0.007
752	屏東縣	枋寮鄉	海鷗段	743	2646	一般農業區	農牧用地	1067.243
753	屏東縣	枋寮鄉	海鷗段	743	2655	一般農業區	農牧用地	17.497
754	屏東縣	枋寮鄉	北玄段	1058	2121	一般農業區	水利用地	12.765
755	屏東縣	枋寮鄉	海鷗段	744	2647	一般農業區	農牧用地	657.265
756	屏東縣	枋寮鄉	北玄段	1059	2121	一般農業區	水利用地	219.26
757	屏東縣	枋寮鄉	海鷗段	746	2618	一般農業區	農牧用地	1469.804
758	屏東縣	枋寮鄉	海鷗段	746	2617	一般農業區	農牧用地	1081.275
759	屏東縣	枋寮鄉	新地段	1345	1140	鄉村區	乙種建築用地	2.793
760	屏東縣	枋寮鄉	海鷗段	746	2619	一般農業區	農牧用地	757.33
761	屏東縣	枋寮鄉	新地段	1345	1140	鄉村區	乙種建築用地	0.674
762	屏東縣	枋寮鄉	海鷗段	746	2647	一般農業區	農牧用地	4.773
763	屏東縣	枋寮鄉	新地段	1356	1140	鄉村區	乙種建築用地	0.182

764	屏東縣	枋寮鄉	海鷗段	746	2648	一般農業區	農牧用地	2773.964
765	屏東縣	枋寮鄉	新地段	1361	9011	鄉村區	乙種建築用地	456.578
766	屏東縣	枋寮鄉	海鷗段	748	2654	一般農業區	農牧用地	2488.237
767	屏東縣	枋寮鄉	新地段	1362	9011	鄉村區	乙種建築用地	270.773
768	屏東縣	枋寮鄉	海鷗段	748	2654-1	一般農業區	農牧用地	1751.858
769	屏東縣	枋寮鄉	新地段	1363	9011	一般農業區	農牧用地	2.781
770	屏東縣	枋寮鄉	海鷗段	715	2623	一般農業區	遊憩用地	784.104
771	屏東縣	枋寮鄉	新地段	1364	9011	鄉村區	乙種建築用地	13.649
772	屏東縣	枋寮鄉	海鷗段	715	2630	一般農業區	遊憩用地	65.527
773	屏東縣	枋寮鄉	新地段	1365	9011	鄉村區	乙種建築用地	3.521
774	屏東縣	枋寮鄉	海鷗段	715	2622	一般農業區	遊憩用地	121.332
775	屏東縣	枋寮鄉	新地段	1366	1179	一般農業區	農牧用地	204.677
776	屏東縣	枋寮鄉	海鷗段	715	2621	一般農業區	遊憩用地	315.458
777	屏東縣	枋寮鄉	新地段	1366	1151-1	一般農業區	農牧用地	7.259
778	屏東縣	枋寮鄉	海鷗段	715	2630	一般農業區	遊憩用地	3.855
779	屏東縣	枋寮鄉	新地段	1366	1139	一般農業區	農牧用地	13.115
780	屏東縣	枋寮鄉	海鷗段	715	2620	一般農業區	遊憩用地	757.729
781	屏東縣	枋寮鄉	海鷗段	715	2647	一般農業區	遊憩用地	666.3
782	屏東縣	枋寮鄉	海鷗段	715	2646	一般農業區	遊憩用地	1354.595
783	屏東縣	枋寮鄉	海鷗段	715	2655	一般農業區	遊憩用地	3109.55
784	屏東縣	枋寮鄉	海鷗段	715	2646	一般農業區	遊憩用地	127.653
785	屏東縣	枋寮鄉	海鷗段	717	2621	一般農業區	農牧用地	65.868
786	屏東縣	枋寮鄉	海鷗段	717-1	2620	一般農業區	養殖用地	153.542
787	屏東縣	枋寮鄉	海鷗段	727	2623	一般農業區	農牧用地	716.649
788	屏東縣	枋寮鄉	海鷗段	728	2556-2	一般農業區	農牧用地	150.522
789	屏東縣	枋寮鄉	海鷗段	728	2557	一般農業區	農牧用地	32.426
790	屏東縣	枋寮鄉	海鷗段	728	2559	一般農業區	農牧用地	63.295
791	屏東縣	枋寮鄉	新地段	1448	1214	一般農業區	國土保安用地	202.943
792	屏東縣	枋寮鄉	新地段	1448	1213	一般農業區	國土保安用地	494.637
793	屏東縣	枋寮鄉	新地段	1449	1710	一般農業區	農牧用地	294.73
794	屏東縣	枋寮鄉	新地段	1449	1709	一般農業區	農牧用地	496.514
795	屏東縣	枋寮鄉	新地段	1449	1702-1	一般農業區	農牧用地	446.258
796	屏東縣	枋寮鄉	新地段	1449	1222	一般農業區	農牧用地	608.027
797	屏東縣	枋寮鄉	新地段	1449	1221	一般農業區	農牧用地	1.464
798	屏東縣	枋寮鄉	新地段	1449	1215	一般農業區	農牧用地	231.095
799	屏東縣	枋寮鄉	新地段	1449	1214	一般農業區	農牧用地	533.404
800	屏東縣	枋寮鄉	海鷗段	755	2651-2	一般農業區	交通用地	1.42
801	屏東縣	枋寮鄉	新地段	1449	1216	一般農業區	農牧用地	607.919
802	屏東縣	枋寮鄉	海鷗段	757	2653-2	一般農業區	農牧用地	21.516
803	屏東縣	枋寮鄉	新地段	1449	1211	一般農業區	農牧用地	705.605
804	屏東縣	枋寮鄉	海鷗段	758	2653-2	鄉村區	乙種建築用地	438.803
805	屏東縣	枋寮鄉	新地段	1449	1210	一般農業區	農牧用地	21.324
806	屏東縣	枋寮鄉	海鷗段	759	2653-2	一般農業區	交通用地	11.747
807	屏東縣	枋寮鄉	新地段	1449	1209	一般農業區	農牧用地	156.551
808	屏東縣	枋寮鄉	新地段	1392	1194	一般農業區	農牧用地	1209.767
809	屏東縣	枋寮鄉	新地段	1449	1213	一般農業區	農牧用地	140.383
810	屏東縣	枋寮鄉	新地段	1392	1186-1	一般農業區	農牧用地	12.117
811	屏東縣	枋寮鄉	新地段	1449	1208	一般農業區	農牧用地	487.026
812	屏東縣	枋寮鄉	新地段	1392	1240	一般農業區	農牧用地	2613.528
813	屏東縣	枋寮鄉	新地段	1449	1204	一般農業區	農牧用地	193.136
814	屏東縣	枋寮鄉	新地段	1392	1186-1	一般農業區	農牧用地	11.804

815	屏東縣	枋寮鄉	新地段	1449	1205	一般農業區	農牧用地	1012.125
816	屏東縣	枋寮鄉	新地段	1392	1195	一般農業區	農牧用地	2317.377
817	屏東縣	枋寮鄉	新地段	1449	1200	一般農業區	農牧用地	1113.75
818	屏東縣	枋寮鄉	新地段	1392	1188	一般農業區	農牧用地	71.16
819	屏東縣	枋寮鄉	新地段	1449	1198	一般農業區	農牧用地	621.589
820	屏東縣	枋寮鄉	新地段	1393	1188	一般農業區	農牧用地	6.09
821	屏東縣	枋寮鄉	新地段	1449	1199	一般農業區	農牧用地	178.599
822	屏東縣	枋寮鄉	新地段	1393	1188	一般農業區	農牧用地	14.035
823	屏東縣	枋寮鄉	新地段	1449	1239	一般農業區	農牧用地	1077.224
824	屏東縣	枋寮鄉	新地段	1394	1191	一般農業區	農牧用地	1611.968
825	屏東縣	枋寮鄉	新地段	1449	1239-2	一般農業區	農牧用地	431.689
826	屏東縣	枋寮鄉	新地段	1449	1132	一般農業區	農牧用地	872.01
827	屏東縣	枋寮鄉	新地段	1394	1193	一般農業區	農牧用地	75.851
828	屏東縣	枋寮鄉	新地段	1449	1266	一般農業區	農牧用地	152.276
829	屏東縣	枋寮鄉	新地段	1394	1244	一般農業區	農牧用地	55.882
830	屏東縣	枋寮鄉	新地段	1449	1265	一般農業區	農牧用地	747.938
831	屏東縣	枋寮鄉	新地段	1449	1266-1	一般農業區	農牧用地	101.693
832	屏東縣	枋寮鄉	新地段	1449	1265-1	一般農業區	農牧用地	94.621
833	屏東縣	枋寮鄉	新地段	1449	1264	一般農業區	農牧用地	59.479
834	屏東縣	枋寮鄉	新地段	1464	1134	一般農業區	交通用地	21.689
835	屏東縣	枋寮鄉	新地段	1464	1266	一般農業區	交通用地	211.676
836	屏東縣	枋寮鄉	新地段	1466	1216	一般農業區	農牧用地	0.032
837	屏東縣	枋寮鄉	新地段	1466	1213	一般農業區	農牧用地	114.186
838	屏東縣	枋寮鄉	新地段	1466	1211	一般農業區	農牧用地	170.393
839	屏東縣	枋寮鄉	新地段	1398	1244	一般農業區	農牧用地	847.529
840	屏東縣	枋寮鄉	新地段	1466	1212	一般農業區	農牧用地	782.896
841	屏東縣	枋寮鄉	新地段	1466	1208	一般農業區	農牧用地	386.197
842	屏東縣	枋寮鄉	新地段	1466	1207	一般農業區	農牧用地	625.673
843	屏東縣	枋寮鄉	新地段	1466	1205	一般農業區	農牧用地	525.386
844	屏東縣	枋寮鄉	新地段	1466	1206	一般農業區	農牧用地	975.245
845	屏東縣	枋寮鄉	新地段	1466	1198	一般農業區	農牧用地	2323.009
846	屏東縣	枋寮鄉	新地段	1466	1199	一般農業區	農牧用地	414.266
847	屏東縣	枋寮鄉	新地段	1466	1239-2	一般農業區	農牧用地	667.46
848	屏東縣	枋寮鄉	新地段	1422	1591	一般農業區	水利用地	160.854
849	屏東縣	枋寮鄉	新地段	1422	1568	一般農業區	水利用地	378.538
850	屏東縣	枋寮鄉	新地段	1422	1715	一般農業區	水利用地	496.643
851	屏東縣	枋寮鄉	新地段	1422	1714	一般農業區	水利用地	1574.555
852	屏東縣	枋寮鄉	新地段	1422	1713	一般農業區	水利用地	462.611
853	屏東縣	枋寮鄉	新地段	1422	1712	一般農業區	水利用地	263.838
854	屏東縣	枋寮鄉	新地段	1495	1266	一般農業區	農牧用地	192.909
855	屏東縣	枋寮鄉	新地段	1499	1266	一般農業區	交通用地	0.041
856	屏東縣	枋寮鄉	新地段	1516	1266	一般農業區	養殖用地	2005.709
857	屏東縣	枋寮鄉	新地段	1769	1266	一般農業區	水利用地	61.795
858	屏東縣	枋寮鄉	北玄段	1048-7	2119	一般農業區	農牧用地	1852.708
859	屏東縣	枋寮鄉	北玄段	1048-7	2118	一般農業區	農牧用地	1.411
860	屏東縣	枋寮鄉	北玄段	1049-2	2131	一般農業區	農牧用地	4481.015
861	屏東縣	枋寮鄉	北玄段	1049-3	2125	一般農業區	農牧用地	3325.326
862	屏東縣	枋寮鄉	北玄段	1049-4	2128	一般農業區	農牧用地	4961.524
863	屏東縣	枋寮鄉	北玄段	1049-4	2130	一般農業區	農牧用地	1.117
864	屏東縣	枋寮鄉	北玄段	1049-5	2130	一般農業區	農牧用地	4259.643
865	屏東縣	枋寮鄉	北玄段	1049-6	2118	一般農業區	農牧用地	2308.162



866	屏東縣	枋寮鄉	北玄段	1049-6	2130	一般農業區	農牧用地	5.901
867	屏東縣	枋寮鄉	北玄段	1049-6	2130	一般農業區	農牧用地	0.001
868	屏東縣	枋寮鄉	北玄段	1052	2130	一般農業區	水利用地	1.714
869	屏東縣	枋寮鄉	新地段	1427	1713	一般農業區	農牧用地	1196.212
870	屏東縣	枋寮鄉	新地段	1427	1712	一般農業區	農牧用地	725.584
871	屏東縣	枋寮鄉	新地段	1427	1711	一般農業區	農牧用地	216.437
872	屏東縣	枋寮鄉	新地段	1292	709	一般農業區	農牧用地	906.33
873	屏東縣	枋寮鄉	新地段	1292	708	一般農業區	農牧用地	0.04
874	屏東縣	枋寮鄉	新地段	1293	710	一般農業區	水利用地	31.272
875	屏東縣	枋寮鄉	新地段	1294	710	一般農業區	農牧用地	276.866
876	屏東縣	枋寮鄉	新地段	1295	710	一般農業區	水利用地	11.428
877	屏東縣	枋寮鄉	新地段	1296	710	一般農業區	交通用地	64.291
878	屏東縣	枋寮鄉	新地段	1376	1180	一般農業區	農牧用地	1366.58
879	屏東縣	枋寮鄉	新地段	1376	1183	一般農業區	農牧用地	1067.837
880	屏東縣	枋寮鄉	新地段	1377	1181	一般農業區	農牧用地	3780.665
881	屏東縣	枋寮鄉	新地段	1377	1187	一般農業區	農牧用地	3.56
882	屏東縣	枋寮鄉	新地段	1377	1183	一般農業區	農牧用地	31.14
883	屏東縣	枋寮鄉	新地段	1377	1187	一般農業區	農牧用地	0.242
884	屏東縣	枋寮鄉	新地段	1377	1182	一般農業區	農牧用地	24.824
885	屏東縣	枋寮鄉	新地段	1378	1181	一般農業區	農牧用地	26.583
886	屏東縣	枋寮鄉	新地段	1378	1189	一般農業區	農牧用地	2376.411
887	屏東縣	枋寮鄉	新地段	1379	1188	一般農業區	農牧用地	20.499
888	屏東縣	枋寮鄉	新地段	1379	1189	一般農業區	農牧用地	1003.931
889	屏東縣	枋寮鄉	新地段	1379	1181	一般農業區	農牧用地	1.278
890	屏東縣	枋寮鄉	新地段	1380	1187	一般農業區	農牧用地	2904.615
891	屏東縣	枋寮鄉	新地段	1380	1180	一般農業區	農牧用地	76.867
892	屏東縣	枋寮鄉	新地段	1380	1183	一般農業區	農牧用地	23.144
893	屏東縣	枋寮鄉	新地段	1380	1181	一般農業區	農牧用地	38.743
894	屏東縣	枋寮鄉	新地段	1380	1181	一般農業區	農牧用地	23.194
895	屏東縣	枋寮鄉	新地段	1380	1186-1	一般農業區	農牧用地	20.72
896	屏東縣	枋寮鄉	新地段	1380	1194	一般農業區	農牧用地	0.196
897	屏東縣	枋寮鄉	新地段	1380	1188	一般農業區	農牧用地	3563.129
898	屏東縣	枋寮鄉	新地段	559	1433-1	一般農業區	農牧用地	1130.497
899	屏東縣	枋寮鄉	新地段	1380	1181	一般農業區	農牧用地	75.333
900	屏東縣	枋寮鄉	新地段	1380	1189	一般農業區	農牧用地	10.256
901	屏東縣	枋寮鄉	新地段	1412	1717	一般農業區	農牧用地	1059.289
902	屏東縣	枋寮鄉	新地段	1412	1235-1	一般農業區	農牧用地	2598.666
903	屏東縣	枋寮鄉	新地段	1412	1235	一般農業區	農牧用地	9.925
904	屏東縣	枋寮鄉	新地段	1412	1235	一般農業區	農牧用地	167.419
905	屏東縣	枋寮鄉	新地段	1412	1233	一般農業區	農牧用地	5.849
906	屏東縣	枋寮鄉	新地段	1412	1233	一般農業區	農牧用地	0.431
907	屏東縣	枋寮鄉	新地段	561	2189	一般農業區	水利用地	0.264
908	屏東縣	枋寮鄉	新地段	1413	1235	一般農業區	農牧用地	1402.324
909	屏東縣	枋寮鄉	新地段	561	2189	一般農業區	水利用地	20.165
910	屏東縣	枋寮鄉	新地段	1420	1703	一般農業區	農牧用地	288.457
911	屏東縣	枋寮鄉	新地段	1421	1703	一般農業區	農牧用地	1842.777
912	屏東縣	枋寮鄉	新地段	1424	1703	一般農業區	農牧用地	2195.556
913	屏東縣	枋寮鄉	新地段	1424	1705	一般農業區	農牧用地	896.775
914	屏東縣	枋寮鄉	新地段	1425	1703	一般農業區	農牧用地	1253.866
915	屏東縣	枋寮鄉	新地段	1425	1712	一般農業區	農牧用地	6.515
916	屏東縣	枋寮鄉	新地段	1425	1705	一般農業區	農牧用地	1222.305

917	屏東縣	枋寮鄉	新地段	1426	1703	一般農業區	農牧用地	322.738
918	屏東縣	枋寮鄉	新地段	1426	1713	一般農業區	農牧用地	764.743
919	屏東縣	枋寮鄉	新地段	1426	1712	一般農業區	農牧用地	539.225
920	屏東縣	枋寮鄉	新地段	1426	1705	一般農業區	農牧用地	2.923
921	屏東縣	枋寮鄉	新地段	1426	1711	一般農業區	農牧用地	238.398
922	屏東縣	枋寮鄉	新地段	1492	1199	一般農業區	農牧用地	23.256
923	屏東縣	枋寮鄉	新地段	1492	1239-2	一般農業區	農牧用地	1815.838
924	屏東縣	枋寮鄉	新地段	1492	1132	一般農業區	農牧用地	0.417
925	屏東縣	枋寮鄉	新地段	1492	1134	一般農業區	農牧用地	53.972
926	屏東縣	枋寮鄉	新地段	1493	1132	一般農業區	養殖用地	217.92
927	屏東縣	枋寮鄉	新地段	1493	1134	一般農業區	養殖用地	1998.392
928	屏東縣	枋寮鄉	新地段	1493	1132-1	一般農業區	養殖用地	441.132
929	屏東縣	枋寮鄉	新地段	1493	1266	一般農業區	養殖用地	1.925
930	屏東縣	枋寮鄉	新地段	1496	1134	一般農業區	養殖用地	164.583
931	屏東縣	枋寮鄉	新地段	1496	1266	一般農業區	養殖用地	3.566
932	屏東縣	枋寮鄉	新地段	1497	1266	一般農業區	農牧用地	123.104
933	屏東縣	枋寮鄉	新地段	1501	1131-5	一般農業區	農牧用地	156.561
934	屏東縣	枋寮鄉	新地段	1501	1131-4	一般農業區	農牧用地	167.193
935	屏東縣	枋寮鄉	新地段	1502	1132	一般農業區	農牧用地	1834.972
936	屏東縣	枋寮鄉	新地段	1502	1131-1	一般農業區	農牧用地	17.274
937	屏東縣	枋寮鄉	新地段	1502	1132-1	一般農業區	農牧用地	1466.735
938	屏東縣	枋寮鄉	新地段	1502	1131-2	一般農業區	農牧用地	10.562
939	屏東縣	枋寮鄉	新地段	1502	1131-3	一般農業區	農牧用地	7.026
940	屏東縣	枋寮鄉	新地段	1502	1130-2	一般農業區	農牧用地	20.69
941	屏東縣	枋寮鄉	新地段	1503	1131-1	一般農業區	農牧用地	463.038
942	屏東縣	枋寮鄉	新地段	1503	1131-2	一般農業區	農牧用地	258.501
943	屏東縣	枋寮鄉	新地段	1503	1131-6	一般農業區	農牧用地	52.882
944	屏東縣	枋寮鄉	新地段	1503	1131-7	一般農業區	農牧用地	64.594
945	屏東縣	枋寮鄉	新地段	1503	1131-3	一般農業區	農牧用地	197.794
946	屏東縣	枋寮鄉	新地段	1503	1130-2	一般農業區	農牧用地	519.726
947	屏東縣	枋寮鄉	新地段	1503	1131	一般農業區	農牧用地	0.172
948	屏東縣	枋寮鄉	新地段	1503	1131	一般農業區	農牧用地	2.182
949	屏東縣	枋寮鄉	新地段	1503	1131	一般農業區	農牧用地	0.219
950	屏東縣	枋寮鄉	新地段	1503	1130	一般農業區	農牧用地	1.983
951	屏東縣	枋寮鄉	新地段	1504	1131-1	一般農業區	農牧用地	10.355
952	屏東縣	枋寮鄉	新地段	1504	1131-6	一般農業區	農牧用地	94.073
953	屏東縣	枋寮鄉	新地段	1504	1131-7	一般農業區	農牧用地	109.203
954	屏東縣	枋寮鄉	新地段	1504	1131	一般農業區	農牧用地	1.614
955	屏東縣	枋寮鄉	新地段	603	2171	鄉村區	乙種建築用地	1513.053
956	屏東縣	枋寮鄉	新地段	1506	1128	一般農業區	農牧用地	143.084
957	屏東縣	枋寮鄉	新地段	604	2171	鄉村區	乙種建築用地	639.16
958	屏東縣	枋寮鄉	新地段	1507	1128	一般農業區	農牧用地	340.862
959	屏東縣	枋寮鄉	新地段	605	2171	鄉村區	乙種建築用地	71.442
960	屏東縣	枋寮鄉	新地段	1507	1262	一般農業區	農牧用地	428.221
961	屏東縣	枋寮鄉	新地段	606	2171	鄉村區	乙種建築用地	4.728
962	屏東縣	枋寮鄉	新地段	1508	1128	一般農業區	農牧用地	39.14
963	屏東縣	枋寮鄉	新地段	1508	1263	一般農業區	農牧用地	28.922
964	屏東縣	枋寮鄉	海鷗段	726	2630	暫未編定	暫未編定	75.183
965	屏東縣	枋寮鄉	新地段	1509	1131	一般農業區	農牧用地	927.086
966	屏東縣	枋寮鄉	海鷗段	726	2631	暫未編定	暫未編定	13.075
967	屏東縣	枋寮鄉	新地段	1510	1131	一般農業區	農牧用地	298.472

968	屏東縣	枋寮鄉	海鷗段	726	2630	暫未編定	暫未編定	11.798
969	屏東縣	枋寮鄉	新地段	1510	1130	一般農業區	農牧用地	545.465
970	屏東縣	枋寮鄉	新地段	1510	1263	一般農業區	農牧用地	46.884
971	屏東縣	枋寮鄉	新地段	1511	1263	一般農業區	農牧用地	866.4
972	屏東縣	枋寮鄉	新地段	1512	1128	一般農業區	農牧用地	870.472
973	屏東縣	枋寮鄉	新地段	1512	1262	一般農業區	農牧用地	859.625
974	屏東縣	枋寮鄉	新地段	1512	1261	一般農業區	農牧用地	5.953
975	屏東縣	枋寮鄉	新地段	1512	1264	一般農業區	農牧用地	42.231
976	屏東縣	枋寮鄉	新地段	1513	1128	一般農業區	農牧用地	184.903
977	屏東縣	枋寮鄉	新地段	1513	1264	一般農業區	農牧用地	2479.74
978	屏東縣	枋寮鄉	新地段	1513	1262	一般農業區	農牧用地	188.048
979	屏東縣	枋寮鄉	新地段	1514	1256	一般農業區	農牧用地	0.064
980	屏東縣	枋寮鄉	新地段	1515	1266	一般農業區	養殖用地	2216.515
981	屏東縣	枋寮鄉	新地段	1515	1266-1	一般農業區	養殖用地	74.447
982	屏東縣	枋寮鄉	海鷗段	372	2484	一般農業區	農牧用地	43.875
983	屏東縣	枋寮鄉	海鷗段	372	2494	一般農業區	農牧用地	1023.628
984	屏東縣	枋寮鄉	海鷗段	372	2495	一般農業區	農牧用地	230.697
985	屏東縣	枋寮鄉	海鷗段	372	2495-2	一般農業區	農牧用地	230.565
986	屏東縣	枋寮鄉	海鷗段	372	2495-4	一般農業區	農牧用地	233.53
987	屏東縣	枋寮鄉	海鷗段	372	2495-6	一般農業區	農牧用地	177.064
988	屏東縣	枋寮鄉	海鷗段	372	2495-8	一般農業區	農牧用地	107.603
989	屏東縣	枋寮鄉	海鷗段	372	2495-7	一般農業區	農牧用地	221.872
990	屏東縣	枋寮鄉	海鷗段	595	2630	暫未編定	暫未編定	1.384
991	屏東縣	枋寮鄉	海鷗段	373	2484	一般農業區	農牧用地	2867.146
992	屏東縣	枋寮鄉	海鷗段	595	2631	暫未編定	暫未編定	17.125
993	屏東縣	枋寮鄉	海鷗段	595	2631	暫未編定	暫未編定	0.31
994	屏東縣	枋寮鄉	新地段	1389	1191	一般農業區	農牧用地	780.768
995	屏東縣	枋寮鄉	海鷗段	595	2632	暫未編定	暫未編定	19.949
996	屏東縣	枋寮鄉	新地段	1389	1192	一般農業區	農牧用地	76.739
997	屏東縣	枋寮鄉	新地段	1389	1193	一般農業區	農牧用地	17.496
998	屏東縣	枋寮鄉	新地段	1390	1193	一般農業區	農牧用地	1588.574
999	屏東縣	枋寮鄉	新地段	1390	1186-1	一般農業區	農牧用地	47.132
1000	屏東縣	枋寮鄉	新地段	1391	1191	一般農業區	農牧用地	0.021
1001	屏東縣	枋寮鄉	新地段	1391	1193	一般農業區	農牧用地	2.221
1002	屏東縣	枋寮鄉	新地段	1391	1196	一般農業區	農牧用地	2651.871
1003	屏東縣	枋寮鄉	新地段	1391	1193	一般農業區	農牧用地	0.02
1004	屏東縣	枋寮鄉	新地段	1391	1193	一般農業區	農牧用地	3.635
1005	屏東縣	枋寮鄉	新地段	1381	1192	一般農業區	農牧用地	1536.048
1006	屏東縣	枋寮鄉	新地段	1381	1193	一般農業區	農牧用地	50.46
1007	屏東縣	枋寮鄉	新地段	1381	1186	一般農業區	農牧用地	57.015
1008	屏東縣	枋寮鄉	新地段	1381	1193	一般農業區	農牧用地	0.136
1009	屏東縣	枋寮鄉	新地段	1381	1186-1	一般農業區	農牧用地	3051.082
1010	屏東縣	枋寮鄉	新地段	1381	1193	一般農業區	農牧用地	0.486
1011	屏東縣	枋寮鄉	新地段	1381	1187	一般農業區	農牧用地	0.154
1012	屏東縣	枋寮鄉	新地段	1381	1187	一般農業區	農牧用地	1.386
1013	屏東縣	枋寮鄉	新地段	1381	1194	一般農業區	農牧用地	0.084
1014	屏東縣	枋寮鄉	新地段	1381	1187	一般農業區	農牧用地	0.697
1015	屏東縣	枋寮鄉	新地段	1381-1	1186	一般農業區	農牧用地	3449.283
1016	屏東縣	枋寮鄉	新地段	1381-1	1180	一般農業區	農牧用地	307.861
1017	屏東縣	枋寮鄉	新地段	1381-1	1187	一般農業區	農牧用地	23.628
1018	屏東縣	枋寮鄉	新地段	1381-1	1187	一般農業區	農牧用地	11.847

1019	屏東縣	枋寮鄉	新地段	1381-1	1187	一般農業區	農牧用地	0.041
1020	屏東縣	枋寮鄉	新地段	1381-1	1187	一般農業區	農牧用地	1.947
1021	屏東縣	枋寮鄉	新地段	1381-1	1187	一般農業區	農牧用地	14.538
1022	屏東縣	枋寮鄉	新地段	1382	1184	一般農業區	農牧用地	3882.209
1023	屏東縣	枋寮鄉	新地段	1382	1177	一般農業區	農牧用地	66.077
1024	屏東縣	枋寮鄉	新地段	1382	1185	一般農業區	農牧用地	3539.719
1025	屏東縣	枋寮鄉	新地段	1382	1192	一般農業區	農牧用地	17.675
1026	屏東縣	枋寮鄉	新地段	1382	1186	一般農業區	農牧用地	0.234
1027	屏東縣	枋寮鄉	海鷗段	567	2606	一般農業區	農牧用地	2568.008
1028	屏東縣	枋寮鄉	海鷗段	567	2605	一般農業區	農牧用地	81.604
1029	屏東縣	枋寮鄉	海鷗段	568	2605	一般農業區	農牧用地	2422.334
1030	屏東縣	枋寮鄉	新地段	1337	1144	一般農業區	交通用地	2.486
1031	屏東縣	枋寮鄉	海鷗段	568	2609	一般農業區	農牧用地	48.621
1032	屏東縣	枋寮鄉	新地段	1337	1146	一般農業區	交通用地	10.725
1033	屏東縣	枋寮鄉	海鷗段	568	2603	一般農業區	農牧用地	2527.78
1034	屏東縣	枋寮鄉	海鷗段	568	2608	一般農業區	農牧用地	73.499
1035	屏東縣	枋寮鄉	海鷗段	568	2610	一般農業區	農牧用地	0.888
1036	屏東縣	枋寮鄉	海鷗段	568	2602	一般農業區	農牧用地	215.878
1037	屏東縣	枋寮鄉	新地段	1297	710	一般農業區	農牧用地	142.965
1038	屏東縣	枋寮鄉	新地段	1298	710	一般農業區	農牧用地	189.084
1039	屏東縣	枋寮鄉	新地段	1428	1713	一般農業區	農牧用地	168.486
1040	屏東縣	枋寮鄉	新地段	1428	1712	一般農業區	農牧用地	1386.947
1041	屏東縣	枋寮鄉	新地段	1428	1711	一般農業區	農牧用地	642.981
1042	屏東縣	枋寮鄉	新地段	1429	1712	一般農業區	農牧用地	477.796
1043	屏東縣	枋寮鄉	新地段	1429	1711	一般農業區	農牧用地	576.675
1044	屏東縣	枋寮鄉	新地段	1431	1235	一般農業區	水利用地	51.184
1045	屏東縣	枋寮鄉	新地段	1431	1235	一般農業區	水利用地	36.022
1046	屏東縣	枋寮鄉	海鷗段	652	2541	一般農業區	農牧用地	1.578
1047	屏東縣	枋寮鄉	海鷗段	652-1	2541	一般農業區	農牧用地	1989.87
1048	屏東縣	枋寮鄉	海鷗段	652-1	2575	一般農業區	農牧用地	9.865
1049	屏東縣	枋寮鄉	海鷗段	652-1	2568	一般農業區	農牧用地	0.506
1050	屏東縣	枋寮鄉	海鷗段	652-1	2576	一般農業區	農牧用地	870.446
1051	屏東縣	枋寮鄉	新地段	1536	1239-1	暫未編定	暫未編定	1.612
1052	屏東縣	枋寮鄉	海鷗段	701	2647	一般農業區	遊憩用地	17.82
1053	屏東縣	枋寮鄉	海鷗段	736	2544	一般農業區	農牧用地	738.404
1054	屏東縣	枋寮鄉	海鷗段	736	2545	一般農業區	農牧用地	191.474
1055	屏東縣	枋寮鄉	海鷗段	738	2655	一般農業區	農牧用地	374.401
1056	屏東縣	枋寮鄉	海鷗段	739	2655	一般農業區	農牧用地	790.011
1057	屏東縣	枋寮鄉	海鷗段	608	2649	一般農業區	農牧用地	409.937
1058	屏東縣	枋寮鄉	海鷗段	609	2649	一般農業區	農牧用地	2667.953
1059	屏東縣	枋寮鄉	海鷗段	609	2632	一般農業區	農牧用地	143.922
1060	屏東縣	枋寮鄉	海鷗段	610	2602	一般農業區	農牧用地	2452.107
1061	屏東縣	枋寮鄉	海鷗段	610	2601	一般農業區	農牧用地	3028.347
1062	屏東縣	枋寮鄉	海鷗段	610	2597	一般農業區	農牧用地	3.531
1063	屏東縣	枋寮鄉	海鷗段	610	2636	一般農業區	農牧用地	1.957
1064	屏東縣	枋寮鄉	海鷗段	740	2655	一般農業區	農牧用地	353.769
1065	屏東縣	枋寮鄉	海鷗段	741	2655	一般農業區	農牧用地	194.449
1066	屏東縣	枋寮鄉	海鷗段	818	2648	一般農業區	農牧用地	0.236
1067	屏東縣	枋寮鄉	海鷗段	645	2522	一般農業區	農牧用地	185.858
1068	屏東縣	枋寮鄉	海鷗段	645	2523	一般農業區	農牧用地	620.72
1069	屏東縣	枋寮鄉	海鷗段	645	2524	一般農業區	農牧用地	794.29

1070	屏東縣	枋寮鄉	海鷗段	647	2586	一般農業區	農牧用地	2965.542
1071	屏東縣	枋寮鄉	海鷗段	647	2588	一般農業區	農牧用地	109.455
1072	屏東縣	枋寮鄉	海鷗段	647	2580	一般農業區	農牧用地	1693.518
1073	屏東縣	枋寮鄉	海鷗段	647	2587	一般農業區	農牧用地	119.885
1074	屏東縣	枋寮鄉	海鷗段	647	2577	一般農業區	農牧用地	1091.646
1075	屏東縣	枋寮鄉	海鷗段	647	2595	一般農業區	農牧用地	3.672
1076	屏東縣	枋寮鄉	海鷗段	651	2523	暫未編定	暫未編定	34.945
1077	屏東縣	枋寮鄉	海鷗段	651	2524	暫未編定	暫未編定	39.131
1078	屏東縣	枋寮鄉	海鷗段	710	2620	一般農業區	遊憩用地	9.536
1079	屏東縣	枋寮鄉	海鷗段	651	2524	暫未編定	暫未編定	141.537
1080	屏東縣	枋寮鄉	海鷗段	711	2620	一般農業區	遊憩用地	9.391
1081	屏東縣	枋寮鄉	海鷗段	651	2547	暫未編定	暫未編定	27.635
1082	屏東縣	枋寮鄉	海鷗段	712	2620	一般農業區	遊憩用地	8.967
1083	屏東縣	枋寮鄉	海鷗段	651	2573	暫未編定	暫未編定	1.035
1084	屏東縣	枋寮鄉	新地段	1328	1159	暫未編定	暫未編定	13.385
1085	屏東縣	枋寮鄉	新地段	1329	1159	一般農業區	交通用地	68.315
1086	屏東縣	枋寮鄉	新地段	1330	1159	一般農業區	交通用地	68.576
1087	屏東縣	枋寮鄉	海鷗段	893	2586	暫未編定	暫未編定	104.699
1088	屏東縣	枋寮鄉	新地段	1312	1152-1	一般農業區	農牧用地	3843.269
1089	屏東縣	枋寮鄉	海鷗段	893	2580	暫未編定	暫未編定	62.351
1090	屏東縣	枋寮鄉	新地段	1313	1160	一般農業區	農牧用地	1855.931
1091	屏東縣	枋寮鄉	海鷗段	893	2577	暫未編定	暫未編定	134.499
1092	屏東縣	枋寮鄉	新地段	1313	1151-1	一般農業區	農牧用地	68.904
1093	屏東縣	枋寮鄉	海鷗段	893	2578	暫未編定	暫未編定	17.306
1094	屏東縣	枋寮鄉	新地段	1313	1152	一般農業區	農牧用地	189.468
1095	屏東縣	枋寮鄉	海鷗段	893	2570	暫未編定	暫未編定	20.616
1096	屏東縣	枋寮鄉	新地段	1314	1161	一般農業區	農牧用地	32.734
1097	屏東縣	枋寮鄉	海鷗段	893	2578	暫未編定	暫未編定	37.694
1098	屏東縣	枋寮鄉	新地段	1314	709	一般農業區	農牧用地	48.512
1099	屏東縣	枋寮鄉	海鷗段	893	2540	暫未編定	暫未編定	3.686
1100	屏東縣	枋寮鄉	新地段	1314	1152	一般農業區	農牧用地	1308.798
1101	屏東縣	枋寮鄉	海鷗段	895	2493	暫未編定	暫未編定	20.984
1102	屏東縣	枋寮鄉	新地段	1314	1152-1	一般農業區	農牧用地	23.467
1103	屏東縣	枋寮鄉	海鷗段	895	2492	暫未編定	暫未編定	99.522
1104	屏東縣	枋寮鄉	新地段	1315	708	一般農業區	農牧用地	1385.697
1105	屏東縣	枋寮鄉	新地段	1315	716	一般農業區	農牧用地	2393.224
1106	屏東縣	枋寮鄉	新地段	1315	1158	一般農業區	農牧用地	450.25
1107	屏東縣	枋寮鄉	新地段	1316	1158	一般農業區	農牧用地	2314.776
1108	屏東縣	枋寮鄉	新地段	1317	1157	一般農業區	農牧用地	2719.218
1109	屏東縣	枋寮鄉	新地段	1317	1156	一般農業區	農牧用地	2970.622
1110	屏東縣	枋寮鄉	新地段	1317	1154	一般農業區	農牧用地	2.046
1111	屏東縣	枋寮鄉	新地段	1317	1154	一般農業區	農牧用地	0.001
1112	屏東縣	枋寮鄉	新地段	1317	706	一般農業區	農牧用地	0.068
1113	屏東縣	枋寮鄉	新地段	1318	1156	一般農業區	墳墓用地	53.238
1114	屏東縣	枋寮鄉	海鷗段	605	2611	一般農業區	農牧用地	1784.994
1115	屏東縣	枋寮鄉	新地段	1530	1262	一般農業區	農牧用地	1.193
1116	屏東縣	枋寮鄉	海鷗段	605	2638	一般農業區	農牧用地	2.281
1117	屏東縣	枋寮鄉	新地段	1530	1260	一般農業區	農牧用地	52.111
1118	屏東縣	枋寮鄉	海鷗段	605	2636	一般農業區	農牧用地	2783.351
1119	屏東縣	枋寮鄉	新地段	1530	1261	一般農業區	農牧用地	872.401
1120	屏東縣	枋寮鄉	海鷗段	682	2631	一般農業區	農牧用地	323.37

1121	屏東縣	枋寮鄉	海鷗段	682	2632	一般農業區	農牧用地	25.562
1122	屏東縣	枋寮鄉	新地段	1324	1154	一般農業區	水利用地	50.34
1123	屏東縣	枋寮鄉	海鷗段	684	2557	一般農業區	農牧用地	2971.883
1124	屏東縣	枋寮鄉	新地段	1324	1154	一般農業區	水利用地	9.552
1125	屏東縣	枋寮鄉	海鷗段	684	2556-2	一般農業區	農牧用地	1415.99
1126	屏東縣	枋寮鄉	新地段	1324	1155	一般農業區	水利用地	134.297
1127	屏東縣	枋寮鄉	海鷗段	684	2556-1	一般農業區	農牧用地	23.91
1128	屏東縣	枋寮鄉	新地段	1325	1140	一般農業區	水利用地	6.745
1129	屏東縣	枋寮鄉	海鷗段	684	2559	一般農業區	農牧用地	3222.415
1130	屏東縣	枋寮鄉	新地段	1325	1140	一般農業區	水利用地	3.546
1131	屏東縣	枋寮鄉	海鷗段	684	2615	一般農業區	農牧用地	3815.927
1132	屏東縣	枋寮鄉	新地段	1325	1140	一般農業區	水利用地	38.645
1133	屏東縣	枋寮鄉	海鷗段	684	2630	一般農業區	農牧用地	2928.477
1134	屏東縣	枋寮鄉	新地段	1325	1148	一般農業區	水利用地	64.144
1135	屏東縣	枋寮鄉	海鷗段	684	2631	一般農業區	農牧用地	0.034
1136	屏東縣	枋寮鄉	新地段	1325	1154	一般農業區	水利用地	11.99
1137	屏東縣	枋寮鄉	海鷗段	686	2630	一般農業區	農牧用地	136.493
1138	屏東縣	枋寮鄉	新地段	1326	1142	一般農業區	農牧用地	155.017
1139	屏東縣	枋寮鄉	海鷗段	742	2646	一般農業區	農牧用地	1170.143
1140	屏東縣	枋寮鄉	新地段	1326	1159	一般農業區	農牧用地	1411.772
1141	屏東縣	枋寮鄉	海鷗段	745	2647	一般農業區	農牧用地	112.06
1142	屏東縣	枋寮鄉	新地段	1327	1154	一般農業區	農牧用地	1.461
1143	屏東縣	枋寮鄉	海鷗段	749	2650	一般農業區	交通用地	0.297
1144	屏東縣	枋寮鄉	新地段	1327	1145	一般農業區	農牧用地	2160.229
1145	屏東縣	枋寮鄉	海鷗段	749	2651-2	一般農業區	交通用地	1.201
1146	屏東縣	枋寮鄉	新地段	1327	1143	一般農業區	農牧用地	2273.438
1147	屏東縣	枋寮鄉	海鷗段	750	2653-2	一般農業區	交通用地	13.653
1148	屏東縣	枋寮鄉	新地段	1327	1142	一般農業區	農牧用地	1813.605
1149	屏東縣	枋寮鄉	新地段	1327	1146	一般農業區	農牧用地	18.183
1150	屏東縣	枋寮鄉	新地段	1327	1159	一般農業區	農牧用地	331.502
1151	屏東縣	枋寮鄉	新地段	579	1447	一般農業區	農牧用地	3519.567
1152	屏東縣	枋寮鄉	新地段	582	2196-1	一般農業區	水利用地	556.585
1153	屏東縣	枋寮鄉	新地段	583	2190	一般農業區	農牧用地	2197.196
1154	屏東縣	枋寮鄉	新地段	586	2198	一般農業區	農牧用地	1899.136
1155	屏東縣	枋寮鄉	海鷗段	374	2493	一般農業區	農牧用地	4.874
1156	屏東縣	枋寮鄉	新地段	715	2202	一般農業區	農牧用地	341.86
1157	屏東縣	枋寮鄉	海鷗段	374	2483-1	一般農業區	農牧用地	1301.205
1158	屏東縣	枋寮鄉	海鷗段	374	2483	一般農業區	農牧用地	1506.954
1159	屏東縣	枋寮鄉	新地段	715	2216	一般農業區	農牧用地	544.458
1160	屏東縣	枋寮鄉	海鷗段	375	2656	一般農業區	農牧用地	9.093
1161	屏東縣	枋寮鄉	海鷗段	375	2659	一般農業區	農牧用地	2093.804
1162	屏東縣	枋寮鄉	海鷗段	375	2662	一般農業區	農牧用地	1880.037
1163	屏東縣	枋寮鄉	海鷗段	375	2483	一般農業區	農牧用地	11.893
1164	屏東縣	枋寮鄉	海鷗段	376	2663	一般農業區	農牧用地	8.413
1165	屏東縣	枋寮鄉	海鷗段	376	2493	一般農業區	農牧用地	2662.835
1166	屏東縣	枋寮鄉	海鷗段	376	2659	一般農業區	農牧用地	96.86
1167	屏東縣	枋寮鄉	海鷗段	376	2662	一般農業區	農牧用地	86.531
1168	屏東縣	枋寮鄉	海鷗段	377	2663	一般農業區	農牧用地	427.355
1169	屏東縣	枋寮鄉	海鷗段	377	2493	一般農業區	農牧用地	1754.037
1170	屏東縣	枋寮鄉	海鷗段	378	2492	一般農業區	農牧用地	576.405
1171	屏東縣	枋寮鄉	海鷗段	378	2483-1	一般農業區	農牧用地	24.861


1172	屏東縣	枋寮鄉	海鷗段	378	2484	一般農業區	農牧用地	86.481
1173	屏東縣	枋寮鄉	海鷗段	379	2484	一般農業區	農牧用地	3.709
1174	屏東縣	枋寮鄉	海鷗段	385	2492	一般農業區	農牧用地	1524.716
1175	屏東縣	枋寮鄉	海鷗段	385	2493	一般農業區	農牧用地	13.722
1176	屏東縣	枋寮鄉	海鷗段	386	2493	一般農業區	墳墓用地	13.137
1177	屏東縣	枋寮鄉	海鷗段	386	2492	一般農業區	墳墓用地	927.301
1178	屏東縣	枋寮鄉	海鷗段	554	2332	一般農業區	農牧用地	1318.886
1179	屏東縣	枋寮鄉	海鷗段	554	2607	一般農業區	農牧用地	1378.892
1180	屏東縣	枋寮鄉	海鷗段	554	2609	一般農業區	農牧用地	778.922
1181	屏東縣	枋寮鄉	海鷗段	555	2332	一般農業區	農牧用地	476.726
1182	屏東縣	枋寮鄉	海鷗段	555	2607	一般農業區	農牧用地	484.048
1183	屏東縣	枋寮鄉	海鷗段	563	2609	一般農業區	農牧用地	391.955
1184	屏東縣	枋寮鄉	海鷗段	564	2609	一般農業區	農牧用地	499.42
1185	屏東縣	枋寮鄉	海鷗段	564	2608	一般農業區	農牧用地	979.408
1186	屏東縣	枋寮鄉	新地段	690	2179	一般農業區	水利用地	132.207
1187	屏東縣	枋寮鄉	新地段	690	2180	一般農業區	水利用地	182.566
1188	屏東縣	枋寮鄉	海鷗段	565	2610	一般農業區	農牧用地	2134.103
1189	屏東縣	枋寮鄉	新地段	690	2181	一般農業區	水利用地	302.792
1190	屏東縣	枋寮鄉	海鷗段	565	2611	一般農業區	農牧用地	1110.675
1191	屏東縣	枋寮鄉	海鷗段	566	2610	一般農業區	農牧用地	1098.668
1192	屏東縣	枋寮鄉	海鷗段	566	2611	一般農業區	農牧用地	1355.801
1193	屏東縣	枋寮鄉	海鷗段	566	2636	一般農業區	農牧用地	1247.755
1194	屏東縣	枋寮鄉	海鷗段	675	2570	一般農業區	農牧用地	609.344
1195	屏東縣	枋寮鄉	海鷗段	675	2579	一般農業區	農牧用地	973.823
1196	屏東縣	枋寮鄉	海鷗段	675	2578	一般農業區	農牧用地	1.343
1197	屏東縣	枋寮鄉	海鷗段	675	2578	一般農業區	農牧用地	4.36
1198	屏東縣	枋寮鄉	海鷗段	676	2579	一般農業區	農牧用地	1183.987
1199	屏東縣	枋寮鄉	海鷗段	677	2568	一般農業區	農牧用地	2411.122
1200	屏東縣	枋寮鄉	海鷗段	677	2567	一般農業區	農牧用地	210.957
1201	屏東縣	枋寮鄉	海鷗段	677	2569-1	一般農業區	農牧用地	157.543
1202	屏東縣	枋寮鄉	海鷗段	677	2569	一般農業區	農牧用地	1130.973
1203	屏東縣	枋寮鄉	海鷗段	677	2571	一般農業區	農牧用地	1140.692
1204	屏東縣	枋寮鄉	海鷗段	677	2579	一般農業區	農牧用地	106.947
1205	屏東縣	枋寮鄉	海鷗段	678	2567	一般農業區	農牧用地	2654.374
1206	屏東縣	枋寮鄉	海鷗段	678	2568	一般農業區	農牧用地	116.529
1207	屏東縣	枋寮鄉	新地段	1260	1235-1	一般農業區	農牧用地	1.628
1208	屏東縣	枋寮鄉	海鷗段	678	2561	一般農業區	農牧用地	68.321
1209	屏東縣	枋寮鄉	海鷗段	678	2569-1	一般農業區	農牧用地	2709.003
1210	屏東縣	枋寮鄉	海鷗段	678	2571	一般農業區	農牧用地	0.857
1211	屏東縣	枋寮鄉	海鷗段	678	2615	一般農業區	農牧用地	4.539
1212	屏東縣	枋寮鄉	海鷗段	679	2557	暫未編定	暫未編定	29.42
1213	屏東縣	枋寮鄉	海鷗段	679	2559	暫未編定	暫未編定	114.51
1214	屏東縣	枋寮鄉	海鷗段	679	2615	暫未編定	暫未編定	17.851
1215	屏東縣	枋寮鄉	海鷗段	679	2615	暫未編定	暫未編定	10.029
1216	屏東縣	枋寮鄉	海鷗段	679	2630	暫未編定	暫未編定	4.357
1217	屏東縣	枋寮鄉	海鷗段	680	2630	一般農業區	農牧用地	139.67
1218	屏東縣	枋寮鄉	海鷗段	680	2631	一般農業區	農牧用地	2219.832
1219	屏東縣	枋寮鄉	海鷗段	680	2632	一般農業區	農牧用地	1858.485
1220	屏東縣	枋寮鄉	海鷗段	680	2630	一般農業區	農牧用地	0.752
1221	屏東縣	枋寮鄉	海鷗段	680	2649	一般農業區	農牧用地	52.734
1222	屏東縣	枋寮鄉	新地段	1383	1177	一般農業區	水利用地	90.013

1223	屏東縣	枋寮鄉	新地段	1383	1180	一般農業區	水利用地	1.374
1224	屏東縣	枋寮鄉	新地段	1758	1128	一般農業區	農牧用地	42.839
1225	屏東縣	枋寮鄉	新地段	1758	1262	一般農業區	農牧用地	93.148
1226	屏東縣	枋寮鄉	新地段	1765	1443	一般農業區	農牧用地	1916.605
1227	屏東縣	枋寮鄉	新地段	1765	1444	一般農業區	農牧用地	2053.397
1228	屏東縣	枋寮鄉	新地段	610	2201	一般農業區	農牧用地	1795.811
1229	屏東縣	枋寮鄉	新地段	611	2189	一般農業區	農牧用地	469.724
1230	屏東縣	枋寮鄉	新地段	611	1445	一般農業區	農牧用地	4.621
1231	屏東縣	枋寮鄉	新地段	612	2189	一般農業區	農牧用地	1393.579
1232	屏東縣	枋寮鄉	新地段	612	1445	一般農業區	農牧用地	1080.892
1233	屏東縣	枋寮鄉	北玄段	1061	2121	一般農業區	農牧用地	3974.962
1234	屏東縣	枋寮鄉	北玄段	1062	2121	一般農業區	特定目的事業用地	11.689
1235	屏東縣	枋寮鄉	北玄段	1063	2121	一般農業區	特定目的事業用地	263.32
1236	屏東縣	枋寮鄉	北玄段	1067	2040	一般農業區	農牧用地	2353.708
1237	屏東縣	枋寮鄉	新地段	1525	1256	一般農業區	農牧用地	958.142
1238	屏東縣	枋寮鄉	新地段	1525	1264	一般農業區	農牧用地	42.329
1239	屏東縣	枋寮鄉	新地段	1526	1259-1	一般農業區	農牧用地	159.061
1240	屏東縣	枋寮鄉	新地段	1526	1257	一般農業區	農牧用地	1235.691
1241	屏東縣	枋寮鄉	新地段	1526	1261	一般農業區	農牧用地	0.441
1242	屏東縣	枋寮鄉	新地段	1526	1259	一般農業區	農牧用地	44.483
1243	屏東縣	枋寮鄉	新地段	1331	1159	一般農業區	交通用地	11.766
1244	屏東縣	枋寮鄉	新地段	1332	1159	一般農業區	交通用地	4.673
1245	屏東縣	枋寮鄉	新地段	1333	1142	一般農業區	交通用地	37.314
1246	屏東縣	枋寮鄉	新地段	1333	1159	一般農業區	交通用地	52.405
1247	屏東縣	枋寮鄉	新地段	1334	1148	一般農業區	農牧用地	13.294
1248	屏東縣	枋寮鄉	新地段	1334	1144	一般農業區	農牧用地	564.854
1249	屏東縣	枋寮鄉	新地段	1334	1148	一般農業區	農牧用地	9.752
1250	屏東縣	枋寮鄉	新地段	1334	1147	一般農業區	農牧用地	949.96
1251	屏東縣	枋寮鄉	新地段	1334	1145	一般農業區	農牧用地	19.571
1252	屏東縣	枋寮鄉	新地段	1334	1146	一般農業區	農牧用地	133.872
1253	屏東縣	枋寮鄉	新地段	1335	1144	一般農業區	農牧用地	1771.426
1254	屏東縣	枋寮鄉	新地段	1335	1147	一般農業區	農牧用地	139.364
1255	屏東縣	枋寮鄉	新地段	1335	1146	一般農業區	農牧用地	1634.107
1256	屏東縣	枋寮鄉	新地段	1335	1145	一般農業區	農牧用地	26.846
1257	屏東縣	枋寮鄉	海鷗段	607	2635	一般農業區	農牧用地	1070.577
1258	屏東縣	枋寮鄉	新地段	1279	1168	一般農業區	農牧用地	1729.503
1259	屏東縣	枋寮鄉	新地段	1279	1169	一般農業區	農牧用地	21.323
1260	屏東縣	枋寮鄉	新地段	1280	1168	一般農業區	農牧用地	1890.013
1261	屏東縣	枋寮鄉	新地段	1280	1169	一般農業區	農牧用地	51.328
1262	屏東縣	枋寮鄉	新地段	1399	1231	一般農業區	農牧用地	164.005
1263	屏東縣	枋寮鄉	新地段	1399	1244	一般農業區	農牧用地	1426.467
1264	屏東縣	枋寮鄉	新地段	1400	1231	一般農業區	農牧用地	286.036
1265	屏東縣	枋寮鄉	新地段	1400	1244	一般農業區	農牧用地	1228.635
1266	屏東縣	枋寮鄉	新地段	1400	1228	一般農業區	農牧用地	1084.946
1267	屏東縣	枋寮鄉	新地段	1400	1243	一般農業區	農牧用地	3456.783
1268	屏東縣	枋寮鄉	新地段	1400	1197-1	一般農業區	農牧用地	0.021
1269	屏東縣	枋寮鄉	新地段	1401	1244	一般農業區	農牧用地	39.265
1270	屏東縣	枋寮鄉	新地段	1401	1191	一般農業區	農牧用地	16.695
1271	屏東縣	枋寮鄉	新地段	1401	1241-1	一般農業區	農牧用地	1446.115
1272	屏東縣	枋寮鄉	新地段	1401	1243	一般農業區	農牧用地	52.789
1273	屏東縣	枋寮鄉	新地段	1401	1241-2	一般農業區	農牧用地	1257.544



1274	屏東縣	枋寮鄉	新地段	1401	1241	一般農業區	農牧用地	2494.944
1275	屏東縣	枋寮鄉	新地段	1401	1240	一般農業區	農牧用地	108.118
1276	屏東縣	枋寮鄉	新地段	1402	1243	一般農業區	農牧用地	31.351
1277	屏東縣	枋寮鄉	新地段	1402	1241-2	一般農業區	農牧用地	27.953
1278	屏東縣	枋寮鄉	新地段	1403	1227	一般農業區	農牧用地	517.043
1279	屏東縣	枋寮鄉	新地段	1403	1197-1	一般農業區	農牧用地	647.985
1280	屏東縣	枋寮鄉	新地段	1403	1197	一般農業區	農牧用地	1538.396
1281	屏東縣	枋寮鄉	新地段	1403	1241-2	一般農業區	農牧用地	6.424
1282	屏東縣	枋寮鄉	新地段	1404	1227	一般農業區	農牧用地	1368.837
1283	屏東縣	枋寮鄉	新地段	1404	1197-1	一般農業區	農牧用地	600.461
1284	屏東縣	枋寮鄉	新地段	1404	1197	一般農業區	農牧用地	1198.291
1285	屏東縣	枋寮鄉	新地段	1404	1241-2	一般農業區	農牧用地	12.25
1286	屏東縣	枋寮鄉	新地段	1405	1231	一般農業區	農牧用地	2228.324
1287	屏東縣	枋寮鄉	新地段	1405	1228	一般農業區	農牧用地	1198.379
1288	屏東縣	枋寮鄉	海鷗段	869	2542	一般農業區	國土保安用地	30.392
1289	屏東縣	枋寮鄉	海鷗段	865	2542	一般農業區	農牧用地	132.77
1290	屏東縣	枋寮鄉	海鷗段	870	2542	一般農業區	水利用地	649.041
1291	屏東縣	枋寮鄉	海鷗段	865	2562	一般農業區	農牧用地	967.765
1292	屏東縣	枋寮鄉	海鷗段	866	2542	一般農業區	農牧用地	43.245
1293	屏東縣	枋寮鄉	海鷗段	871	2542	一般農業區	水利用地	235.332
1294	屏東縣	枋寮鄉	海鷗段	866	2562	一般農業區	農牧用地	313.476
1295	屏東縣	枋寮鄉	海鷗段	871	2562	一般農業區	水利用地	251.383
1296	屏東縣	枋寮鄉	海鷗段	867	2562	一般農業區	國土保安用地	127.49
1297	屏東縣	枋寮鄉	海鷗段	338	2520-6	一般農業區	農牧用地	312.148
1298	屏東縣	枋寮鄉	海鷗段	338	2125-1	一般農業區	農牧用地	2140.596
1299	屏東縣	枋寮鄉	海鷗段	733	2542	一般農業區	農牧用地	668.88
1300	屏東縣	枋寮鄉	海鷗段	733	2562	一般農業區	農牧用地	334.53
1301	屏東縣	枋寮鄉	海鷗段	353	2436	一般農業區	農牧用地	299.396
1302	屏東縣	枋寮鄉	海鷗段	322-1	2520-4	一般農業區	農牧用地	1281.374
1303	屏東縣	枋寮鄉	海鷗段	322-1	2520-8	一般農業區	農牧用地	7.716
1304	屏東縣	枋寮鄉	海鷗段	322-3	2520-7	一般農業區	農牧用地	97.565
1305	屏東縣	枋寮鄉	海鷗段	322-3	2520-5	一般農業區	農牧用地	1945.677
1306	屏東縣	枋寮鄉	海鷗段	322-3	2520-6	一般農業區	農牧用地	1415.672
1307	屏東縣	枋寮鄉	海鷗段	323	2520-4	一般農業區	農牧用地	116.765
1308	屏東縣	枋寮鄉	海鷗段	328	2519-3	一般農業區	農牧用地	3341.556
1309	屏東縣	枋寮鄉	海鷗段	328	2519-1	一般農業區	農牧用地	1.752
1310	屏東縣	枋寮鄉	海鷗段	330	2520-8	一般農業區	國土保安用地	3.237
1311	屏東縣	枋寮鄉	海鷗段	331	2520-8	一般農業區	農牧用地	102.075
1312	屏東縣	枋寮鄉	海鷗段	331	2520-9	一般農業區	農牧用地	63.294
1313	屏東縣	枋寮鄉	海鷗段	331	2520-1	一般農業區	農牧用地	106.634
1314	屏東縣	枋寮鄉	海鷗段	287	2519-1	一般農業區	特定目的事業用地	2.769
1315	屏東縣	枋寮鄉	海鷗段	288	2519-1	一般農業區	特定目的事業用地	7.1
1316	屏東縣	枋寮鄉	海鷗段	317	2520-7	一般農業區	特定目的事業用地	4.184
1317	屏東縣	枋寮鄉	海鷗段	318	2520-7	一般農業區	農牧用地	1142.818
1318	屏東縣	枋寮鄉	海鷗段	319	2520-7	一般農業區	農牧用地	233.999
1319	屏東縣	枋寮鄉	海鷗段	320	2520-7	暫未編定	暫未編定	93.89
1320	屏東縣	枋寮鄉	海鷗段	321	2520-7	一般農業區	農牧用地	15.777
1321	屏東縣	枋寮鄉	海鷗段	321	2520-4	一般農業區	農牧用地	1060.664
1322	屏東縣	枋寮鄉	海鷗段	322	2520-8	一般農業區	農牧用地	119.85
1323	屏東縣	枋寮鄉	海鷗段	322	2520-9	一般農業區	農牧用地	159.076
1324	屏東縣	枋寮鄉	海鷗段	322	2520-4	一般農業區	農牧用地	0.313
1325	屏東縣	枋寮鄉	海鷗段	322	2520-1	一般農業區	農牧用地	92.381
1326	屏東縣	枋寮鄉	海鷗段	322	2520-4	一般農業區	農牧用地	15.08

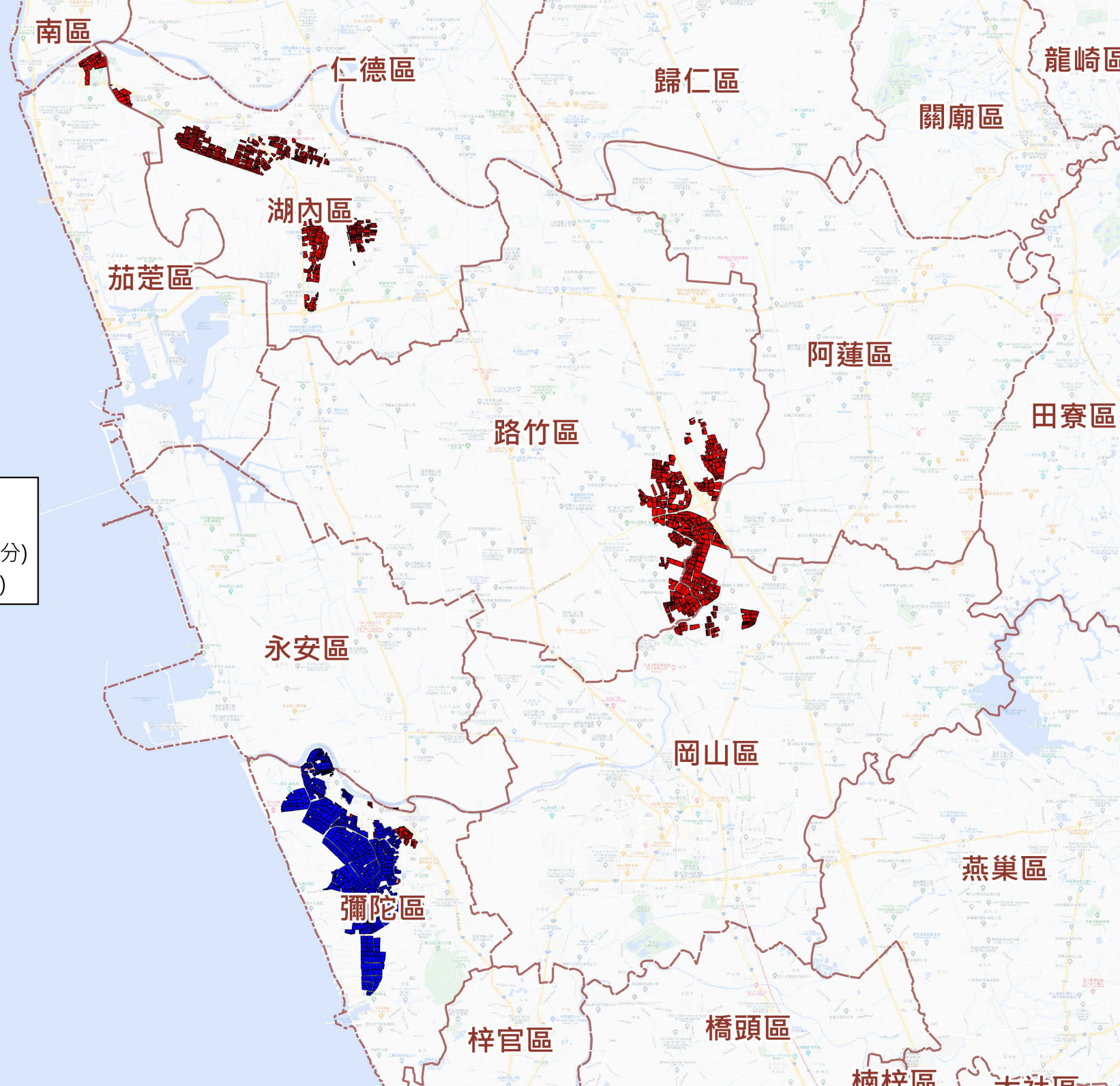
1327	屏東縣	枋寮鄉	海鷗段	294	2519-3	一般農業區	農牧用地	5.415
1328	屏東縣	枋寮鄉	海鷗段	316	2520-4	一般農業區	特定目的事業用地	0.621
1329	屏東縣	枋寮鄉	海鷗段	333	2520-4	暫未編定	暫未編定	28.05
1330	屏東縣	枋寮鄉	海鷗段	333	2520-8	暫未編定	暫未編定	33.827
1331	屏東縣	枋寮鄉	海鷗段	336	2125-1	一般農業區	農牧用地	1014.191
1332	屏東縣	枋寮鄉	海鷗段	311	2125-1	一般農業區	特定目的事業用地	0.456
1333	屏東縣	枋寮鄉	海鷗段	888	2436	一般農業區	農牧用地	656.998
1334	屏東縣	枋寮鄉	海鷗段	889	2519-1	一般農業區	特定目的事業用地	3.539



圖例


- 漁電共生先行區(非陸域緩衝區部分)
- 漁電共生先行區(陸域緩衝區部分)

0 1500 3000 4500 m




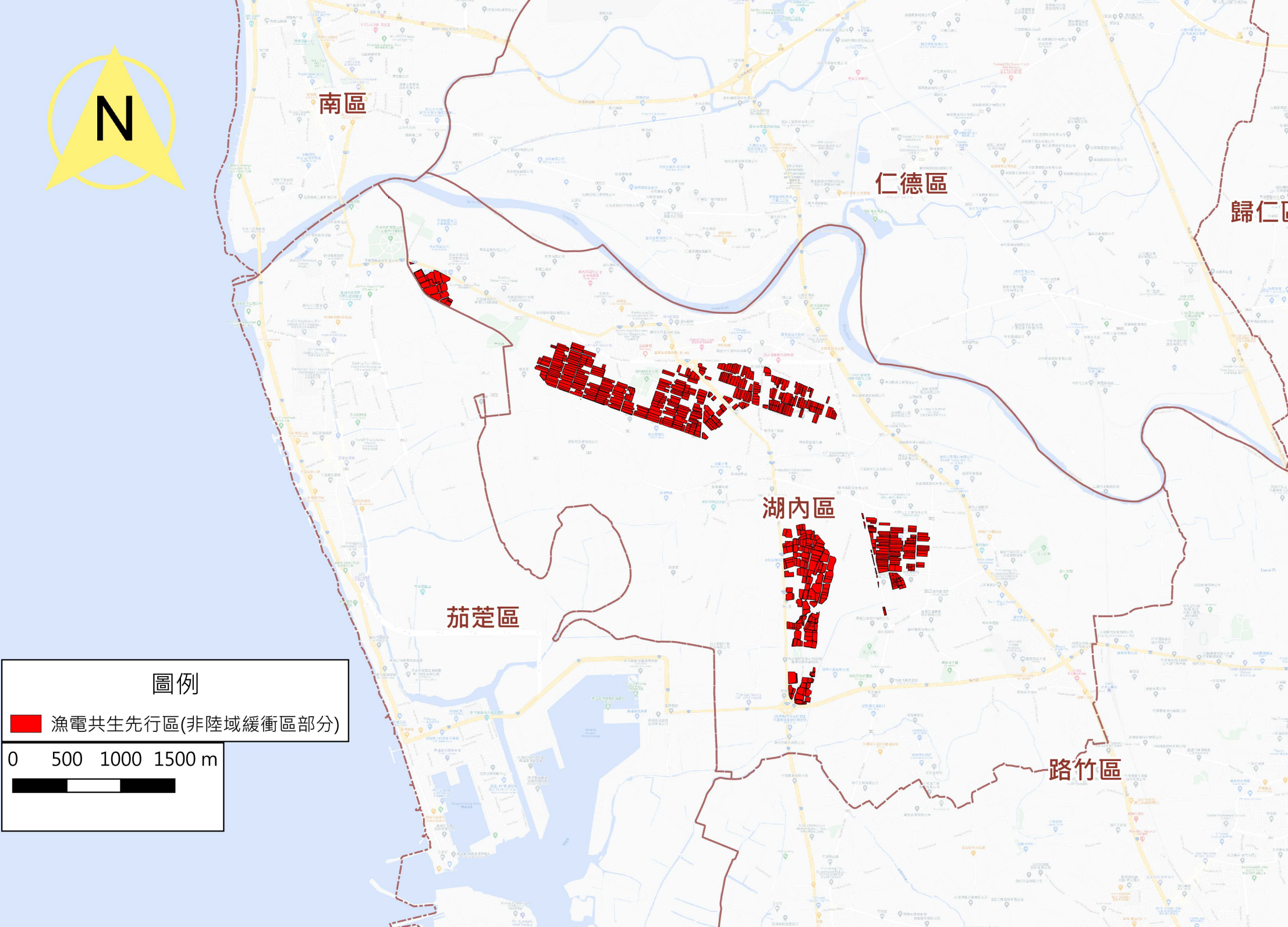



圖例


 漁電共生先行區(非陸域緩衝區部分)

0 400 800 1200 m





圖例

 漁電共生先行區(非陸域緩衝區部分)

0 500 1000 1500 m




湖內區



圖例

■ 漁電共生先行區(非陸域緩衝區部分)

0 500 1000 1500 m

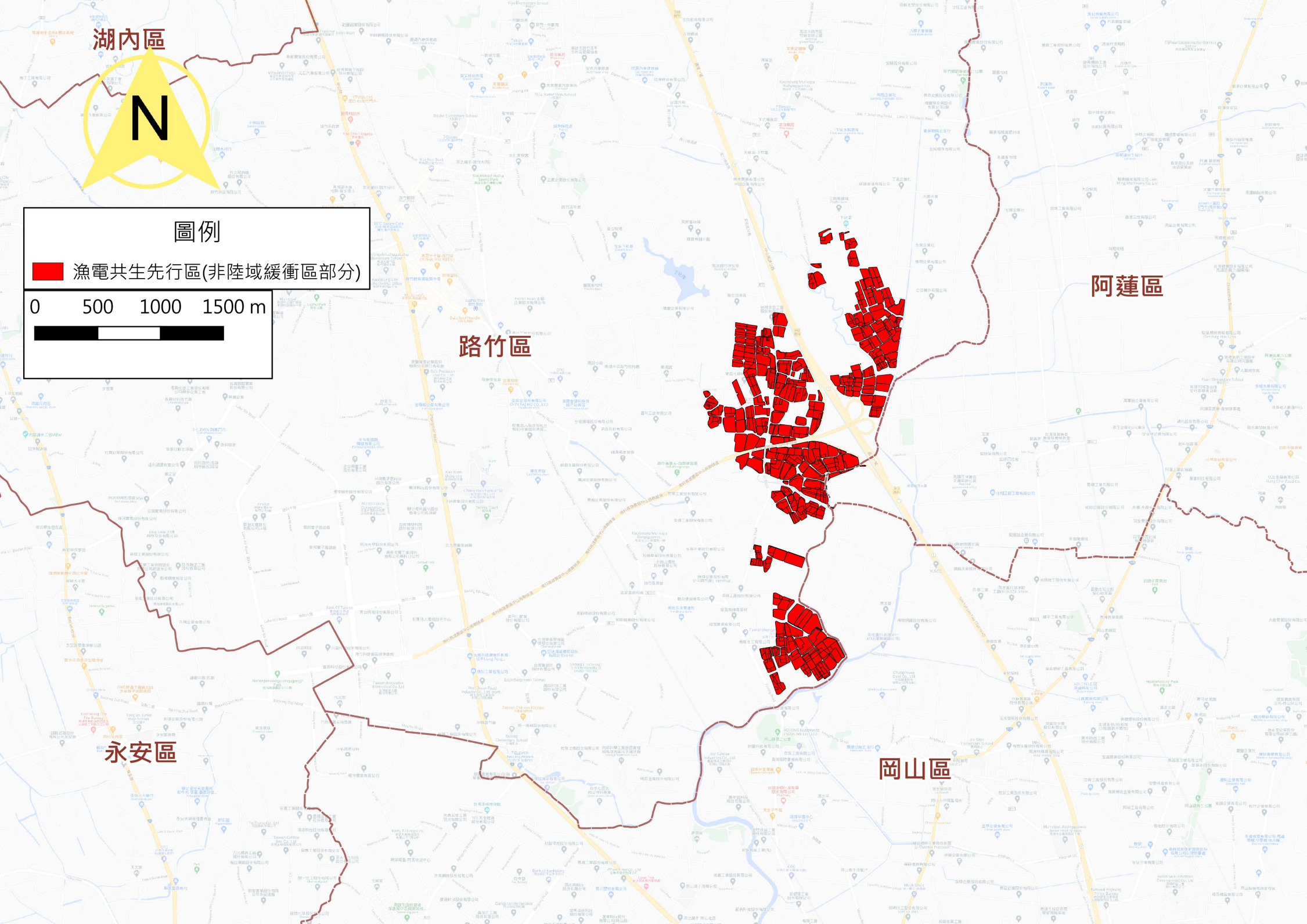


路竹區

阿蓮區


永安區

岡山區






圖例

 漁電共生先行區(非陸域緩衝區部分)

0 400 800 1200 m



路竹區


阿蓮區

岡山區






圖例

 漁電共生先行區(非陸域緩衝區部分)

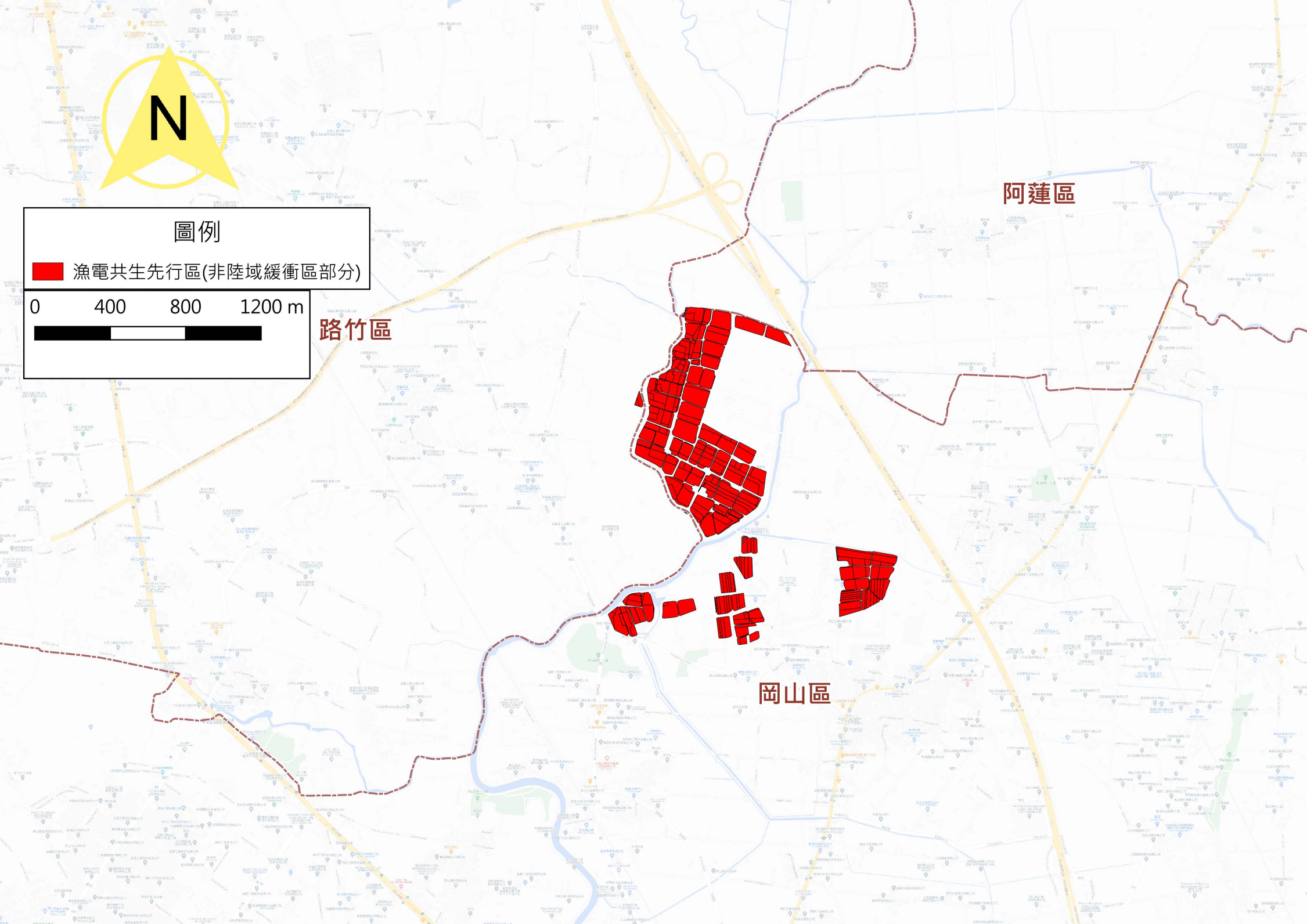
0 400 800 1200 m



路竹區

阿蓮區

岡山區









永安區


彌陀區

岡山區

圖例

-  漁電共生先行區(非陸域緩衝區部分)
-  漁電共生先行區(陸域緩衝區部分)

0 400 800 1200 m



路竹區

永安區

岡山區

彌陀區

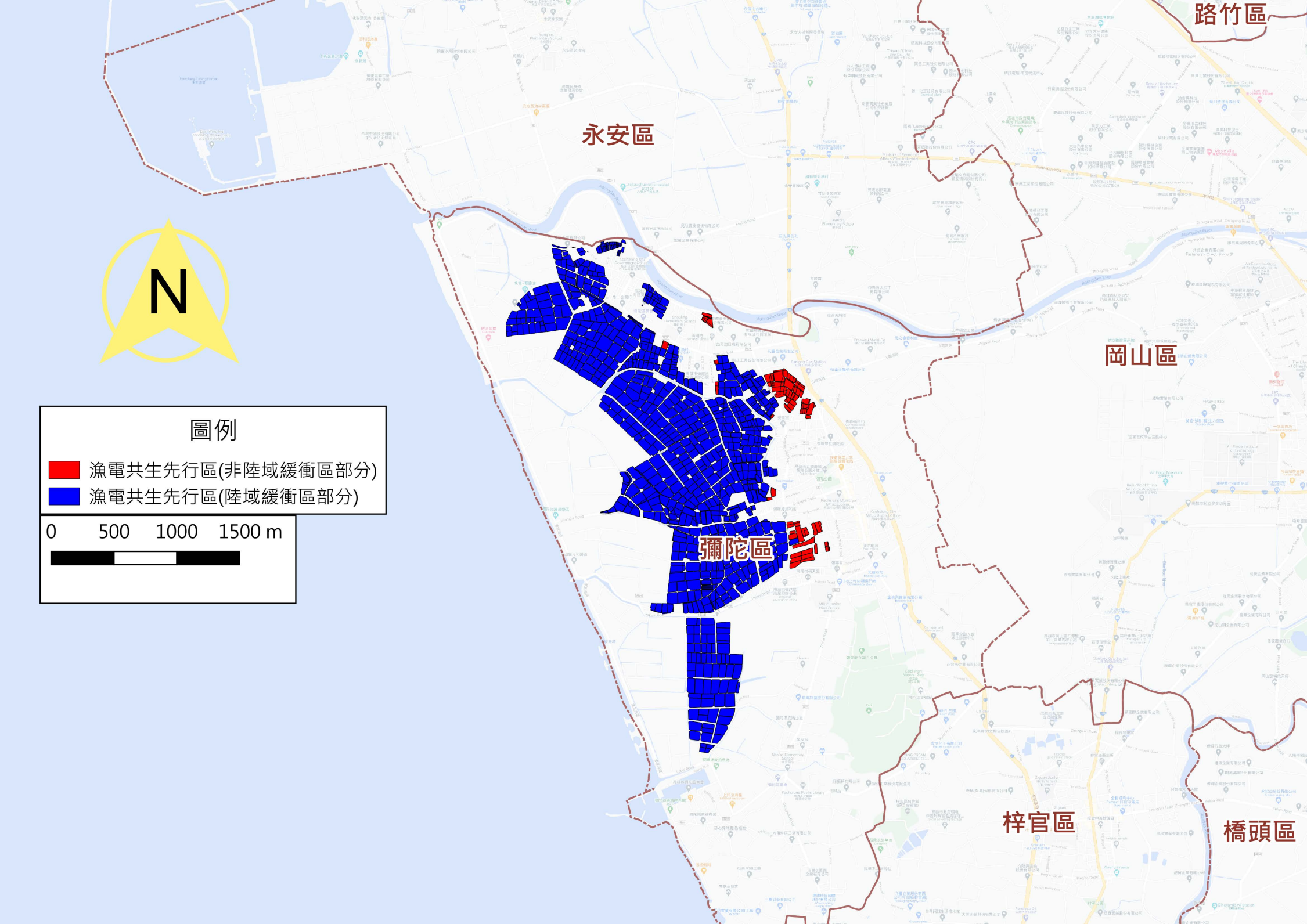
梓官區

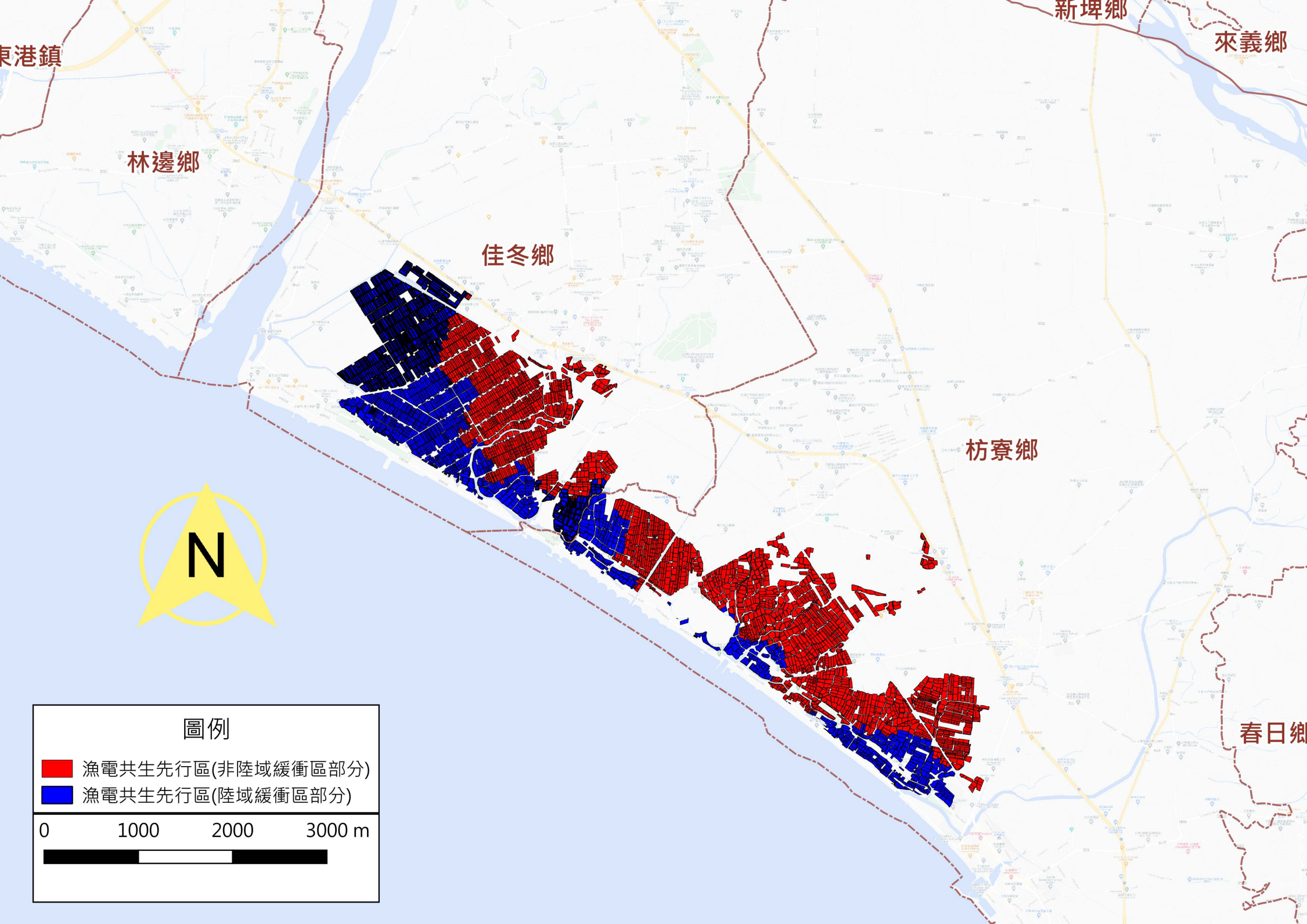
橋頭區



圖例

- 漁電共生先行區(非陸域緩衝區部分)
- 漁電共生先行區(陸域緩衝區部分)






林邊鄉

佳冬鄉

枋寮鄉

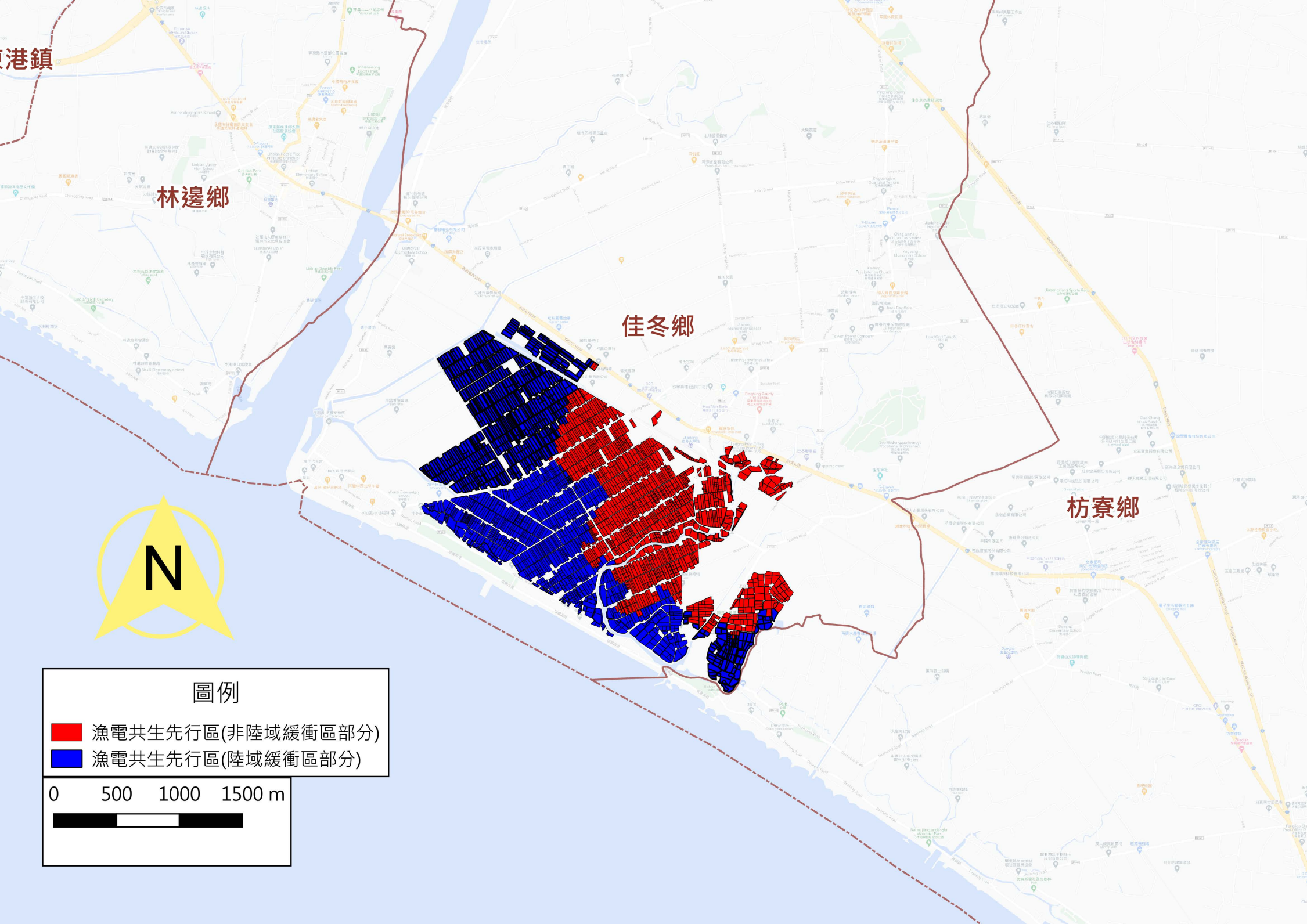
春日鄉



圖例

- 漁電共生先行區(非陸域緩衝區部分)
- 漁電共生先行區(陸域緩衝區部分)






港鎮

林邊鄉

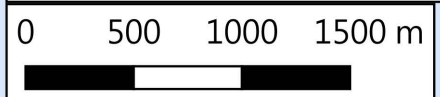
佳冬鄉

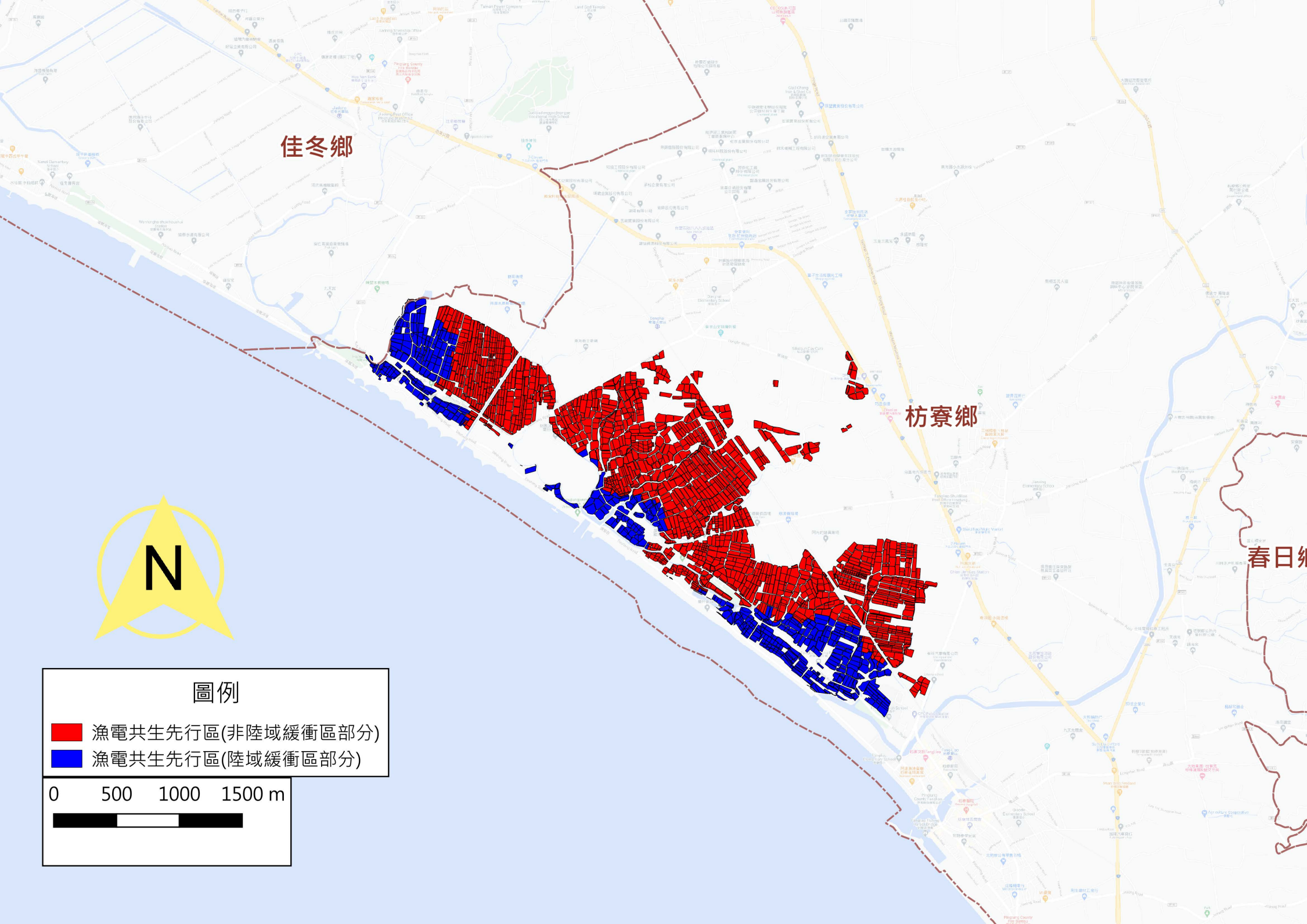
枋寮鄉



圖例

- 漁電共生先行區(非陸域緩衝區部分)
- 漁電共生先行區(陸域緩衝區部分)






佳冬鄉

枋寮鄉

春日鄉



圖例

- 漁電共生先行區(非陸域緩衝區部分)
- 漁電共生先行區(陸域緩衝區部分)

