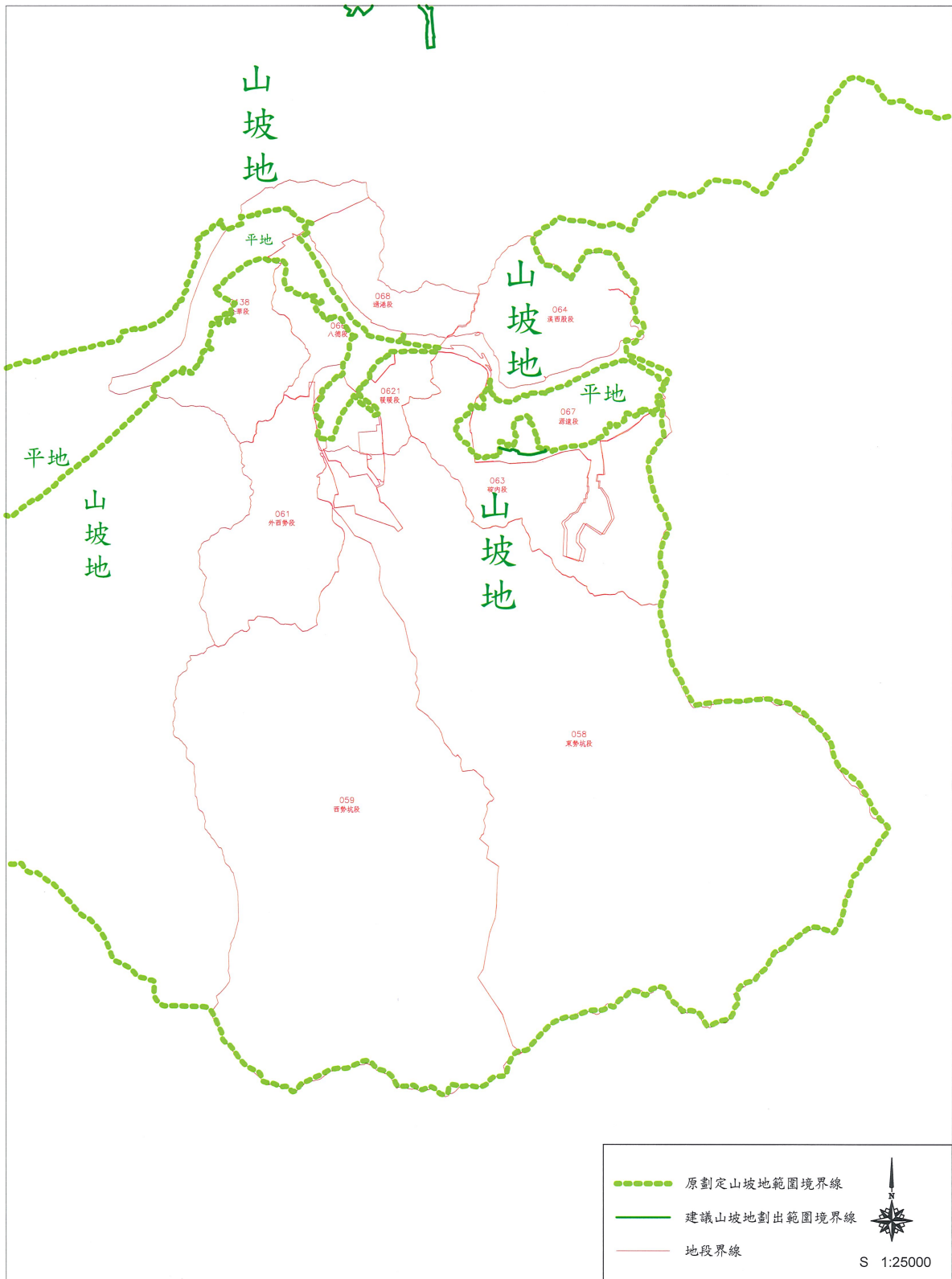


圖1-1 基隆市山坡地範圍劃定位置圖(地形圖)



1-25

圖1-3-6 暖暖區地段圖

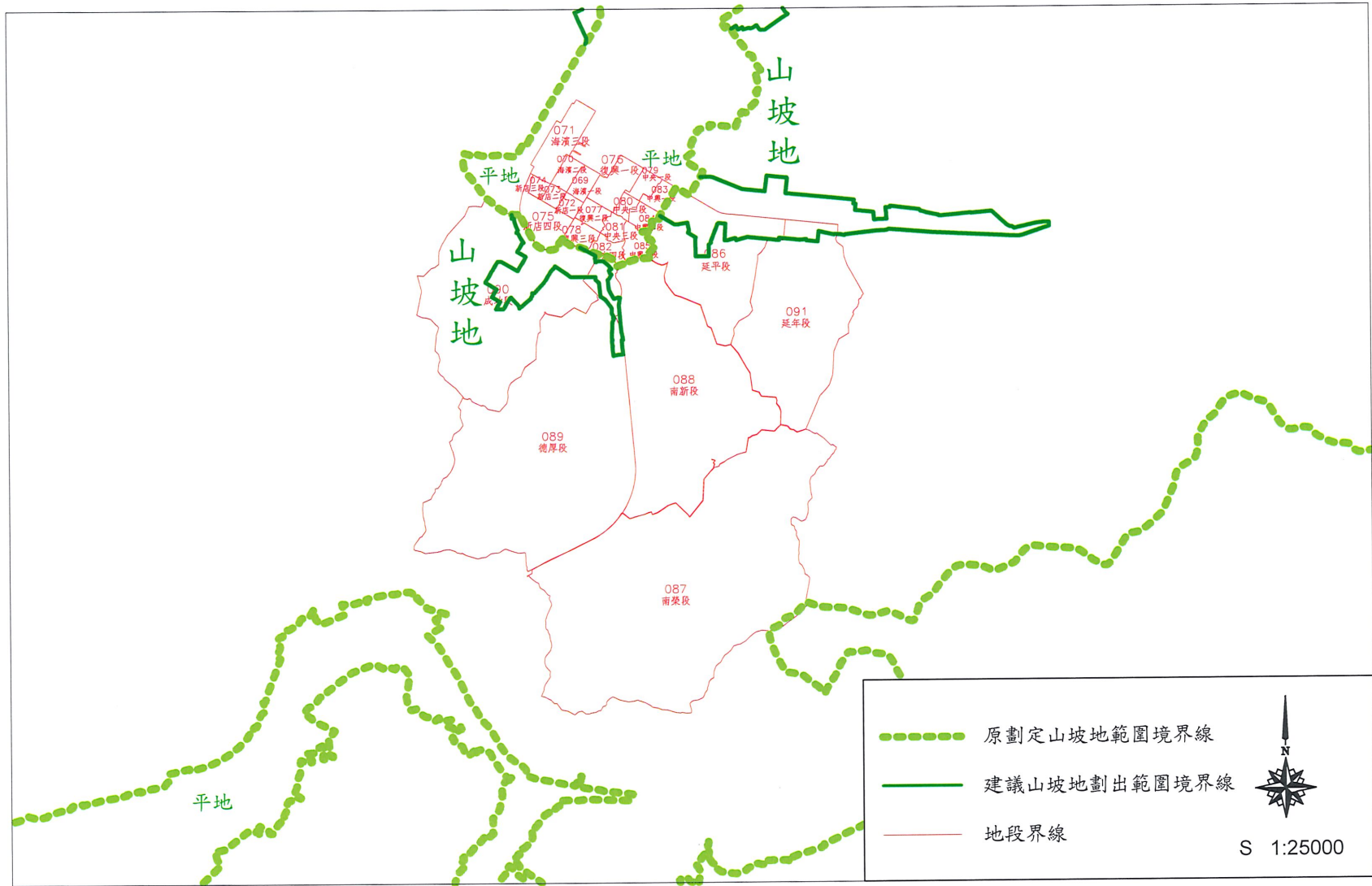


圖1-3-1 仁愛區地段圖

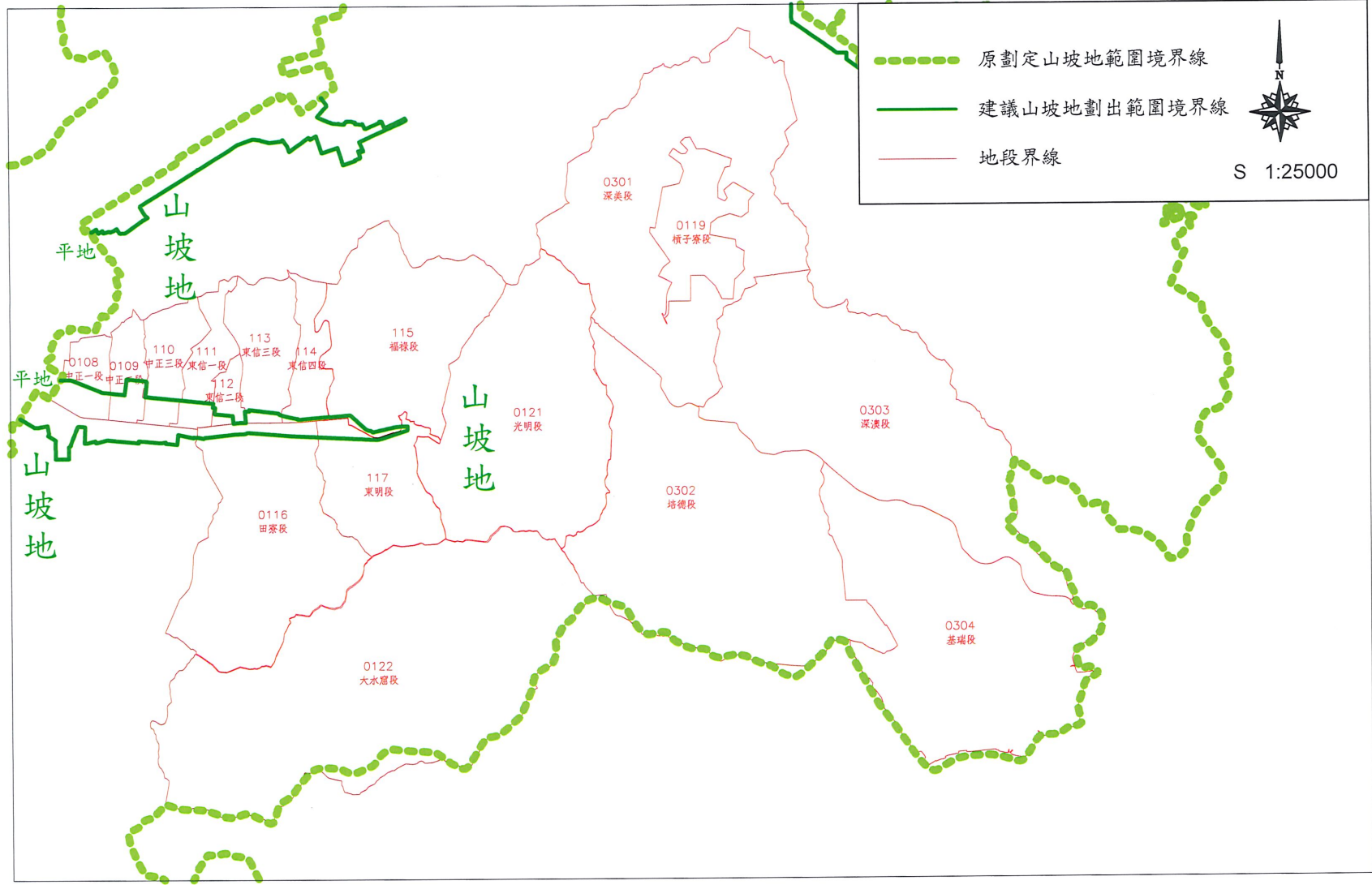


圖1-3-2 信義區地段圖



圖1-3-3 中正區地段圖

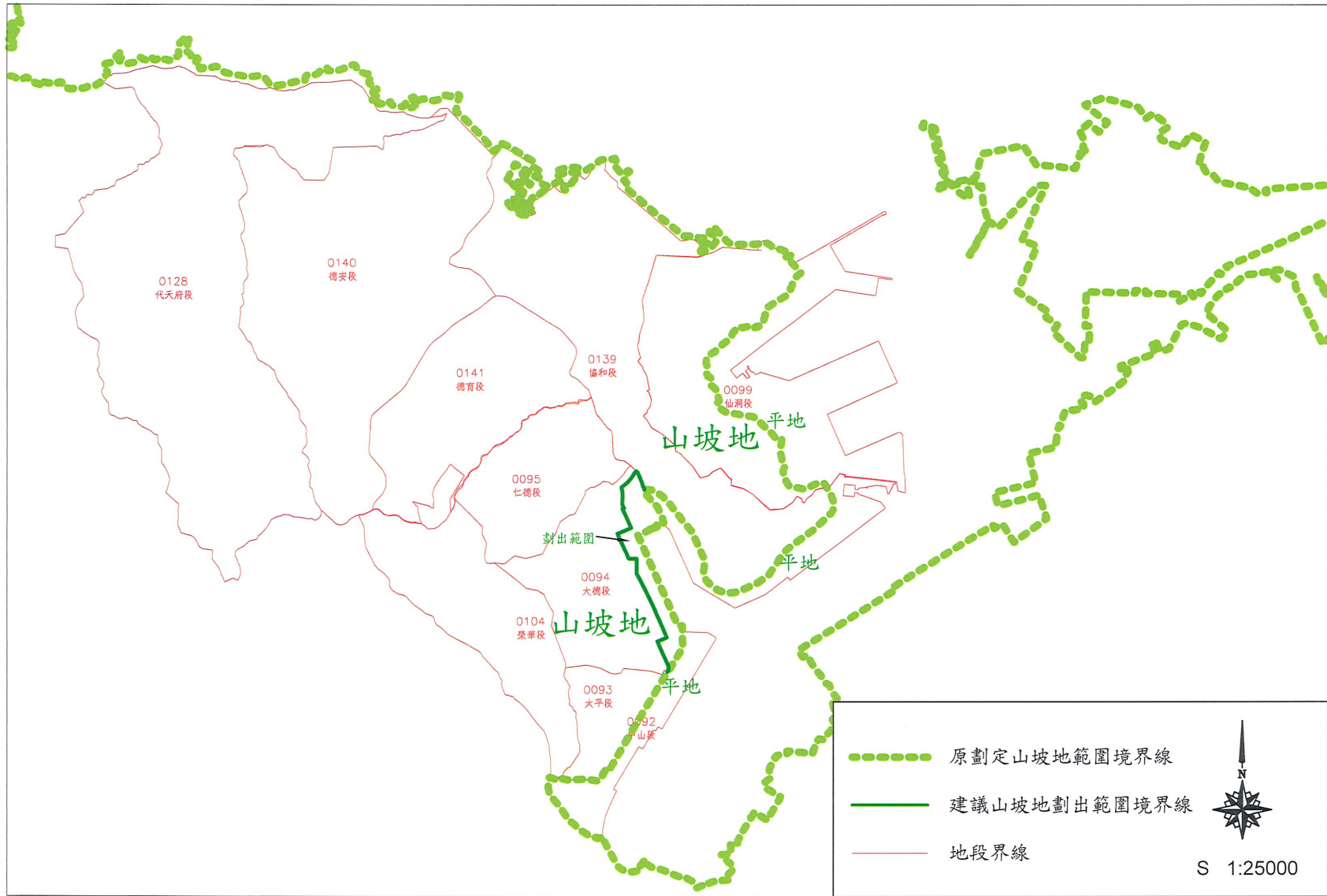


圖1-3-4 中山區地段圖

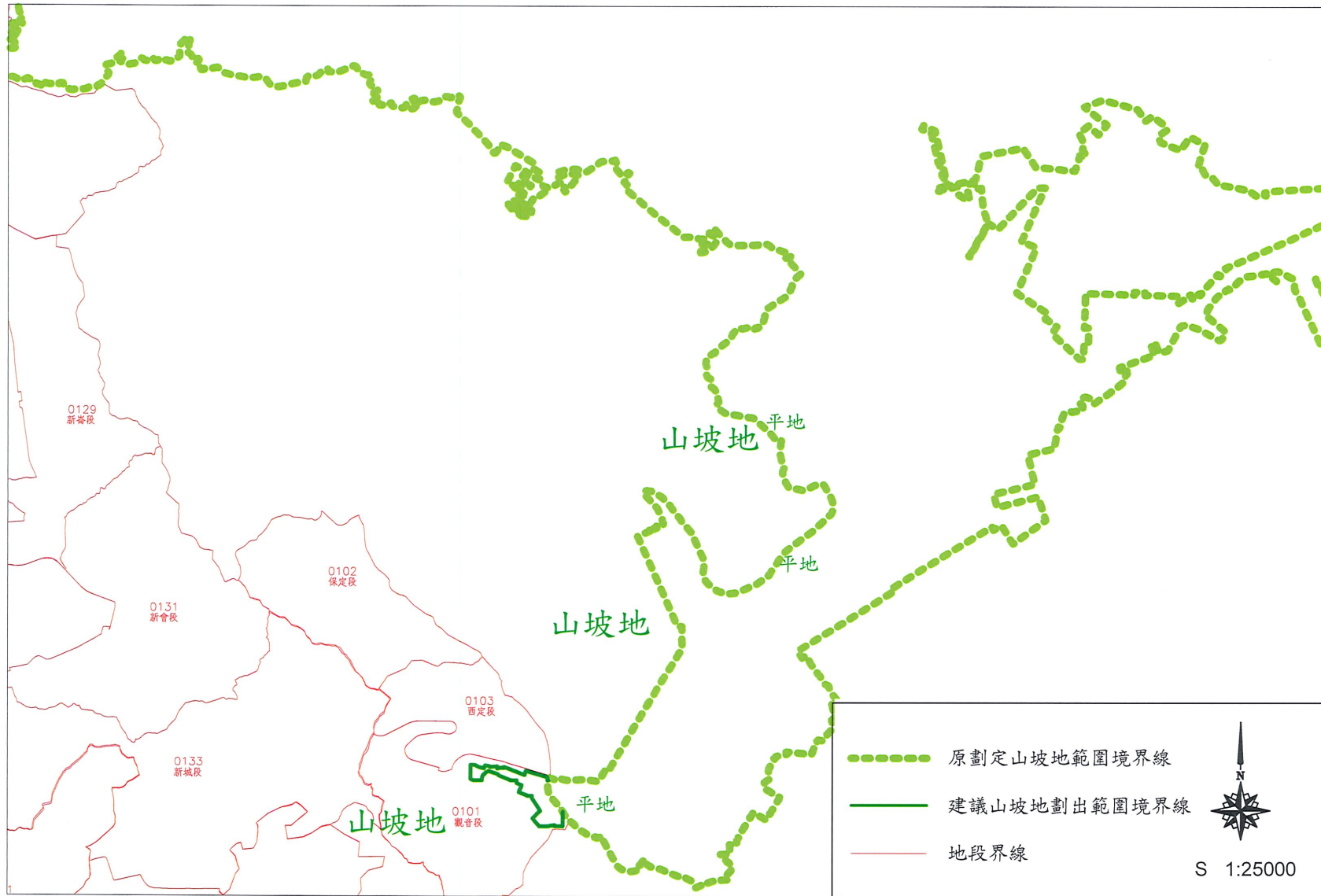


圖1-3-5 安樂區地段圖

附錄一、山坡地範圍劃出土地清冊

土地座落：基隆市 仁愛區1 南新段

地號	部分劃出 面積m ²	騰本 面積m ²	使用分區	所有權人
251		169	河道用地	財政部國有財產署
251 - 2	140.80	1311	道路用地	交通部公路總局
251 - 3		12	道路用地	財政部國有財產署
251 - 4		4	住宅區(住三)	
251 - 5		38	住宅區(住三)	財政部國有財產署
251 - 6		52	道路用地	財政部國有財產署
311 -	3.12	66	道路用地	基隆市政府
312		2	道路用地	基隆市政府
312 - 1	8.56	48	道路用地	基隆市政府
313 -		5	道路用地	基隆市政府
313 - 1	9.13	45	道路用地	基隆市政府
314 -		5	道路用地	基隆市政府
314 - 1	8.80	45	道路用地	基隆市政府
315 -		9	道路用地	
315 - 1	10.27	63	道路用地	基隆市政府
315 - 2		18.5	道路用地	基隆市政府
315 - 3		8.5	道路用地	基隆市政府
316 -		29	道路用地	財政部國有財產署
316 - 1	17.80	98	道路用地	交通部公路總局
316 - 2		1	道路用地	交通部公路總局
317 -		16	道路用地	
317 - 1	15.73	92	道路用地	基隆市政府
318 -		6	道路用地	
318 - 1	27.51	169	道路用地	基隆市政府
318 - 2		2	道路用地	
326 -		269	道路用地	財政部國有財產署
326 - 1		1	道路用地	財政部國有財產署
326 - 2		87	道路用地	交通部臺灣鐵路管理局
326 - 3	57.25	2269	道路用地	交通部臺灣鐵路管理局
326 - 31		21	道路用地	財政部國有財產署
合計		共30筆	劃出面積約為0.11公頃	

製表：

主辦：

課長：

機關首長：

土地座落：基隆市 仁愛區1 德厚段

地號	部分劃出面積m ²	騰本面積m ²	使用分區	所有權人
1	559.43	666	商業區	財政部國有財產署
3		18	商業區	財政部國有財產署
3-1		7	商業區	
4		41	商業區	
5		45	商業區	財政部國有財產署
6		37	商業區	財政部國有財產署
7		49	商業區	財政部國有財產署
8		62	商業區	
9		71	停車場用地	財政部國有財產署
9-1		60	商業區	
9-2		5	商業區	財政部國有財產署
9-3		3	商業區	財政部國有財產署
20-3		108	道路用地	
20-4		9	商業區	
32-1		18	道路用地	財政部國有財產署
33-1		5	道路用地	財政部國有財產署
71-2		5	道路用地	交通部公路總局
71-4	39.12	401	道路用地	交通部公路總局
73		123	住宅區(住三)	
73-1		135	道路用地	
73-2		25	道路用地	
74		11	道路用地	財政部國有財產署
75		16	道路用地	基隆市政府
75-1		16	道路用地	交通部公路總局
76		6	住宅區(住三)	
76-1		18	道路用地	交通部公路總局
76-2		27	道路用地	交通部公路總局
77		150	住宅區(住三)	
77-1		1	道路用地	
78		63	住宅區(住三)	
78-1		7	道路用地	交通部公路總局
78-2		21	道路用地	基隆市政府
79		36	住宅區(住三)	
79-1	2.35	5	道路用地	交通部公路總局
79-2		19	道路用地	交通部公路總局
80		17	住宅區(住三)	
80-1	0.23	1	道路用地	交通部公路總局
80-2		12	道路用地	交通部公路總局
81		6	住宅區(住三)	財政部國有財產署
81-1		7	道路用地	交通部公路總局
82		87	住宅區(住三)	財政部國有財產署
82-1		11	住宅區(住三)	財政部國有財產署
83		43	住宅區(住三)	財政部國有財產署
84		96	住宅區(住三)	
85		80	住宅區(住三)	
86		42	住宅區(住三)	
87		59	住宅區(住三)	
88		20	住宅區(住三)	財政部國有財產署
89		41	住宅區(住三)	財政部國有財產署
90		55	住宅區(住三)	

地號	部分劃出面積m ²	騰本面積m ²	使用分區	所有權人
91		128	住宅區(住三)	
93		51	住宅區(住三)	
94		4	住宅區(住三)	
95		47	住宅區(住三)	財政部國有財產署
96		59	住宅區(住三)	
97		78	住宅區(住三)	
98		60	住宅區(住三)	
98-1		11	道路用地	
99		39	道路用地	
99-1		26	住宅區(住三)	
99-2		1	商業區	
100		40	道路用地	
100-1		12	商業區	
100-2		2	住宅區(住三)	
101		39	商業區	
101-1		24	道路用地	
101-2		1	道路用地	
102		17	商業區	
102-1		24	道路用地	
102-2		2	道路用地	
103		8	道路用地	財政部國有財產署
103-1		1	商業區	財政部國有財產署
104		81	商業區	
105		50	商業區	
106		43	商業區	
106-1		2	道路用地	
107		19	商業區	財政部國有財產署
107-1		23	道路用地	財政部國有財產署
108		49	道路用地	
108-1		12	商業區	
108-2		1	商業區	
109		80	商業區	
109-1		3	道路用地	
110		53	商業區	
111		47	商業區	
111-1		3	道路用地	
112		13	商業區	財政部國有財產署
112-1		10	道路用地	財政部國有財產署
113		31	商業區	
113-1		42	道路用地	
113-2		6	商業區	
114		24	商業區	
114-1		31	道路用地	
114-2		11	商業區	
115		43	商業區	
115-1		41	道路用地	
115-2		3	商業區	
116		44	商業區	
116-1		25	道路用地	
117		35	商業區	

土地座落：基隆市 仁愛區1 德厚段

地號	部分劃出面積m ²	騰本面積m ²	使用分區	所有權人
117 - 1		8	道路用地	
118		56	商業區	
119		66	商業區	
119 - 1		13	商業區	
120		39	商業區	
121		7	商業區	財政部國有財產署
121 - 1		5	商業區	財政部國有財產署
122		8	商業區	財政部國有財產署
123		8	商業區	財政部國有財產署
123 - 1		14	商業區	
123 - 2		16	商業區	財政部國有財產署
124		97	商業區	
125		69	商業區	
126		65	商業區	
127		76	商業區	
127 - 1		1	道路用地	
128		108	商業區	
128 - 1		1	道路用地	
129		38	商業區	
129 - 1		9	道路用地	財政部國有財產署
129 - 2		1	道路用地	財政部國有財產署
130		39	商業區	
130 - 1		1	道路用地	財政部國有財產署
131		64	商業區	
132		50	商業區	
133		94	商業區	
134		39	商業區	財政部國有財產署
135		50	商業區	
136		66.84	商業區	財政部國有財產署
136 - 1		2	道路用地	財政部國有財產署
136 - 2		0.16	商業區	財政部國有財產署
137		148	商業區	
137 - 1		21	商業區	
138 - 1		13	商業區	
139 - 1		15	商業區	
141		125	商業區	
141 - 1		9	道路用地	
142		31	商業區	
142 - 1		63	道路用地	
142 - 2		3	道路用地	
142 - 3		68	商業區	
143		45	道路用地	
144		56	道路用地	
144 - 1		3	道路用地	
144 - 2		57.61	商業區	
144 - 3		28	道路用地	
144 - 4		1	道路用地	
144 - 5		3	商業區	
144 - 6		0.39	道路用地	
145		114.94	商業區	

地號	部分劃出面積m ²	騰本面積m ²	使用分區	所有權人
145 - 1		2	道路用地	
145 - 2		0.06	道路用地	
146		102.55	商業區	
146 - 1		6	道路用地	
146 - 2		0.45	道路用地	
147	236.39	246	商業區	財政部國有財產署
147 - 2		53	道路用地	財政部國有財產署
147 - 3		48	商業區	財政部國有財產署
147 - 4		2	商業區	財政部國有財產署
147 - 5		93	道路用地	財政部國有財產署
147 - 6		127	商業區	財政部國有財產署
147 - 7		54	道路用地	財政部國有財產署
147 - 8		44	商業區	財政部國有財產署
147 - 12		4	商業區	財政部國有財產署
147 - 13		8	商業區	
147 - 14		103	停車場用地	財政部國有財產署
147 - 15		60	商業區	財政部國有財產署
148		5	商業區	財政部國有財產署
149		157	商業區	
149 - 1		3.64	道路用地	
149 - 2		0.36	商業區	
150		21.7	商業區	
150 - 1		1	商業區	財政部國有財產署
150 - 2		10.39	商業區	
150 - 3		70	道路用地	財政部國有財產署
150 - 4		0.61	道路用地	
150 - 5		0.3	道路用地	
151		56.97	商業區	
151 - 1		10.82	道路用地	
151 - 2		0.03	道路用地	
151 - 3		0.18	商業區	
152		25	道路用地	
152 - 1		16	商業區	
153		27	道路用地	
153 - 1		2	商業區	
153 - 2		15	商業區	
154		20	商業區	財政部國有財產署
154 - 1		19	道路用地	財政部國有財產署
155		26	商業區	
155 - 1		15	道路用地	
156		25	商業區	
156 - 1		1	道路用地	
156 - 2		10	道路用地	
157		2.5	道路用地	
157 - 1		15	商業區	
157 - 2		35.5	道路用地	
158		42	商業區	財政部國有財產署
158 - 1		12	道路用地	財政部國有財產署
158 - 2		1	道路用地	財政部國有財產署
159		26	道路用地	財政部國有財產署

土地座落：基隆市 仁愛區1 德厚段

地號	部分劃出面積m ²	騰本面積m ²	使用分區	所有權人
160		18.86	道路用地	
160-1		4	商業區	
160-2		0.14	商業區	
161		41.66	道路用地	財政部國有財產署
161-1		12	道路用地	財政部國有財產署
161-2		1.57	商業區	財政部國有財產署
161-3		0.43	道路用地	財政部國有財產署
161-4		0.34	商業區	財政部國有財產署
162		39	商業區	
162-1		9.98	道路用地	
162-2		0.02	商業區	
163		117	商業區	
163-1		5	道路用地	財政部國有財產署
163-2		11	商業區	
164-1		1	道路用地	
166		38	商業區	
166-1		12	商業區	
167		84	商業區	
167-1		19	商業區	
168		10	商業區	財政部國有財產署
169		1	道路用地	
169-1		82.36	商業區	
170-1		13	道路用地	
171		50	道路用地	
171-1		4	商業區	
171-2		2.97	商業區	
171-3		1	商業區	
171-4		0.03	道路用地	
172		46	商業區	
172-1		7.38	道路用地	
172-2		0.62	商業區	
173		19	商業區	財政部國有財產署
174		179	商業區	
174-1		18	商業區	
176-1		12	道路用地	
177		104.87	商業區	
177-1		29	道路用地	
177-2		0.13	道路用地	
178		79	商業區	
178-1		20	道路用地	財政部國有財產署
178-2		1	道路用地	財政部國有財產署
179		106	商業區	
180		32	商業區	財政部國有財產署
181		3.5	商業區	財政部國有財產署
181-1		4.5	商業區	財政部國有財產署
182		45	商業區	財政部國有財產署
183		67	商業區	
183-1		51	商業區	財政部國有財產署
184		52	商業區	
185		55	商業區	

地號	部分劃出面積m ²	騰本面積m ²	使用分區	所有權人
186		41	商業區	
187		40	商業區	
187-1		0.98	道路用地	
187-2		0.02	道路用地	
188		24	道路用地	
188-1		11	商業區	
188-2		2	商業區	
188-3		1	商業區	
189		36	道路用地	
189-1		1.44	商業區	
189-2		0.56	道路用地	
190		33.36	商業區	財政部國有財產署
190-1		4	道路用地	財政部國有財產署
190-2		1	道路用地	財政部國有財產署
190-3		0.64	道路用地	財政部國有財產署
191		39	商業區	
192		148	商業區	
193		70	商業區	
193-1		3	商業區	
194		55	商業區	
195		62	商業區	
197		47	商業區	
197-1		11	商業區	財政部國有財產署
198		85	商業區	
199		32	商業區	
200		54	商業區	財政部國有財產署
201		31	商業區	財政部國有財產署
201-1		16	道路用地	財政部國有財產署
201-2		4	商業區	財政部國有財產署
201-3		8	道路用地	財政部國有財產署
202		61	道路用地	財政部國有財產署
202-1		1	商業區	財政部國有財產署
203		42	商業區	
203-1		4	商業區	
203-2		8	商業區	
203-3		4	道路用地	
204		68	商業區	財政部國有財產署
204-1		14	商業區	財政部國有財產署
205		49	商業區	財政部國有財產署
206		56	商業區	
207		32	商業區	
208		69	商業區	
208-1		0.68	商業區	基隆市政府
208-2		3.32	道路用地	基隆市政府
209		72	商業區	
209-1		0.6	商業區	財政部國有財產署
209-2		0.03	道路用地	
209-3		0.14	道路用地	
209-4		47.4	道路用地	財政部國有財產署
209-5		6.97	商業區	

土地座落：基隆市 仁愛區1 德厚段

地號	部分劃出面積m ²	騰本面積m ²	使用分區	所有權人
209 - 6		8.86	商業區	
210		631.85	商業區	
210 - 1		184	商業區	
210 - 2		130	道路用地	
210 - 3		166	道路用地	
210 - 4		167	商業區	
210 - 5		5	道路用地	
210 - 6		4	商業區	
210 - 7		196	商業區	
210 - 8		18.62	商業區	
210 - 9		3	道路用地	
210 - 10		0.15	道路用地	
210 - 11		2	商業區	
210 - 12		14	道路用地	
210 - 13		0.38	道路用地	
210 - 14		3	道路用地	
211		49	商業區	
211 - 1		3	道路用地	
211 - 2		4	道路用地	
211 - 3		3.91	道路用地	
211 - 4		9	道路用地	
211 - 5		0.09	商業區	
212		62.39	商業區	
212 - 1		0.61	道路用地	
213		28	商業區	
213 - 1		23	商業區	
214		46	商業區	
215		112	商業區	
215 - 1	0.17	1	商業區	基隆市政府
217		12	道路用地	基隆市政府
218		15	道路用地	基隆市政府
219		16	道路用地	基隆市政府
220		14	道路用地	基隆市政府
221		102	道路用地	基隆市政府
222		19	道路用地	基隆市政府
223		85	商業區	
224		102.28	商業區	
224 - 1		12.72	道路用地	
224 - 2		0.72	道路用地	
224 - 3		4	道路用地	
224 - 4		0.28	道路用地	
225		18	道路用地	基隆市政府
226		30	道路用地	基隆市政府
227		24	道路用地	基隆市政府
228		62.55	商業區	
228 - 1		0.45	道路用地	
229	62.02	63	商業區	
230	38.90	39	商業區	
231	56.88	67	商業區	
232		41	商業區	

地號	部分劃出面積m ²	騰本面積m ²	使用分區	所有權人
233		20	道路用地	基隆市政府
234		11	道路用地	基隆市政府
235	28.90	38	商業區	
236	8.88	35	商業區	
237		11	道路用地	基隆市政府
238	3.39	29	道路用地	基隆市政府
239	3.46	327	商業區	
239 - 1		2	商業區	
239 - 2		1	商業區	
239 - 3		10	商業區	
239 - 4		1	道路用地	
239 - 5		54	道路用地	
239 - 6	67.16	449	商業區	
240		54	商業區	財政部國有財產署
241		41	商業區	
241 - 1		3	道路用地	
241 - 2		1	商業區	
242		38	道路用地	
242 - 1		3	商業區	
242 - 2		1	商業區	
243		24	道路用地	
243 - 1		12	商業區	
243 - 2		2	道路用地	
244		0.35	道路用地	
244 - 1		1	道路用地	財政部國有財產署
244 - 2		27.65	商業區	
245		63	商業區	
250		0.42	道路用地	
250 - 1		19.77	道路用地	財政部國有財產署
250 - 3		0.23	商業區	財政部國有財產署
251 - 1		21	道路用地	
251 - 2		1	商業區	
252		0.3	商業區	
252 - 2		5.95	商業區	
252 - 3		36.04	道路用地	
252 - 4		0.66	商業區	
252 - 5		0.05	商業區	
253		8	商業區	財政部國有財產署
253 - 1		1.6	道路用地	財政部國有財產署
253 - 2		4	商業區	財政部國有財產署
253 - 3		0.4	商業區	財政部國有財產署
254 - 1		0.18	商業區	
254 - 2		1	商業區	
254 - 3		26.82	道路用地	
254 - 4		1	商業區	
257 - 1		4	道路用地	
257 - 2		1	商業區	
280 - 1		0.55	商業區	財政部國有財產署
280 - 2		24	商業區	財政部國有財產署
280 - 3		33.45	道路用地	財政部國有財產署

土地座落：基隆市 仁愛區1 德厚段

地號	部分劃出面積m ²	騰本面積m ²	使用分區	所有權人
280 - 4		1	商業區	財政部國有財產署
281		22	商業區	財政部國有財產署
281 - 1		0.5	商業區	財政部國有財產署
281 - 3		22.5	道路用地	財政部國有財產署
281 - 4		1	商業區	財政部國有財產署
282 - 1		21	道路用地	
282 - 2		2	商業區	
284		42	商業區	財政部國有財產署
284 - 1		0.43	商業區	財政部國有財產署
284 - 2		24.57	道路用地	財政部國有財產署
285		27.93	商業區	財政部國有財產署
285 - 1		0.03	商業區	財政部國有財產署
285 - 2		11	商業區	財政部國有財產署
285 - 3		0.07	道路用地	財政部國有財產署
285 - 4		9.97	道路用地	財政部國有財產署
286		43.68	商業區	
286 - 1		25.34	道路用地	財政部國有財產署
286 - 3		0.32	道路用地	
286 - 4		0.66	商業區	財政部國有財產署
287		45.7	商業區	
287 - 1		22.69	道路用地	財政部國有財產署
287 - 3		0.3	道路用地	
287 - 4		0.31	商業區	財政部國有財產署
288		53.66	商業區	
288 - 1		20	道路用地	
288 - 2		6	商業區	
288 - 3		0.34	道路用地	
289		60.74	商業區	
289 - 1		4	道路用地	
289 - 2		0.26	道路用地	
290		47	商業區	
290 - 2		3	商業區	
291		80	商業區	
292		63	商業區	財政部國有財產署
293		133	商業區	
294		27	商業區	
294 - 1		28	道路用地	財政部國有財產署
294 - 2		2	住宅區(住三)	財政部國有財產署
295		46	商業區	
295 - 1		51	道路用地	財政部國有財產署
295 - 2		1	道路用地	
296		155	住宅區(住三)	
296 - 1		19	道路用地	財政部國有財產署
296 - 3		9	住宅區(住三)	
296 - 4		32	住宅區(住三)	
299		53	住宅區(住三)	
300		52	住宅區(住三)	
301		76	住宅區(住三)	
302		77	住宅區(住三)	
303		11	住宅區(住三)	財政部國有財產署

地號	部分劃出面積m ²	騰本面積m ²	使用分區	所有權人
304		49	住宅區(住三)	
304 - 1		1	住宅區(住三)	財政部國有財產署
305		209	住宅區(住三)	
306		595	商業用	財政部國有財產署
306 - 2		65.74	道路用地	財政部國有財產署
306 - 3		180.68	商業區	財政部國有財產署
306 - 4		45	道路用地	財政部國有財產署
306 - 5		372	住宅區(住三)	財政部國有財產署
306 - 9		18	商業區	財政部國有財產署
306 - 10		11	商業區	財政部國有財產署
306 - 11		11	道路用地	財政部國有財產署
306 - 14		40	住宅區(住三)	財政部國有財產署
306 - 15		3	住宅區(住三)	財政部國有財產署
306 - 17		14	住宅區(住三)	財政部國有財產署
306 - 18		17	住宅區(住三)	財政部國有財產署
306 - 19		0.26	商業區	財政部國有財產署
306 - 20		0.32	道路用地	財政部國有財產署
307	586.68	3207.75	道路用地	交通部臺灣鐵路管理局
307 - 11		51	商業區	交通部臺灣鐵路管理局
307 - 21		168	住宅區(住三)	交通部臺灣鐵路管理局
308	226.78	2393.8	道路用地	交通部臺灣鐵路管理局
308 - 2		48	道路用地	交通部臺灣鐵路管理局
308 - 3		635	道路用地	財政部國有財產署
308 - 4	90.77	144.81	住宅區(住三)	財政部國有財產署
308 - 24		2	道路用地	交通部臺灣鐵路管理局
308 - 26		2.71	道路用地	交通部臺灣鐵路管理局
308 - 39		31	住宅區(住三)	
308 - 45		23	道路用地	財政部國有財產署
308 - 46		89	道路用地	交通部臺灣鐵路管理局
308 - 47		7	住宅區(住三)	財政部國有財產署
308 - 63		0.29	住宅區(住三)	交通部臺灣鐵路管理局
308 - 66		5	河道用地	
308 - 67		1	河道用地	基隆市政府
309		31.76	道路用地	財政部國有財產署
309 - 1		16	住宅區(住三)	
309 - 2		12	住宅區(住三)	財政部國有財產署
309 - 4		9	住宅區(住三)	財政部國有財產署
309 - 8		27	道路用地	財政部國有財產署
309 - 9		12	住宅區(住三)、道路用地	
309 - 10		44	住宅區(住三)	
309 - 11		14.92	住宅區(住三)	
309 - 13		23	住宅區(住三)	
309 - 20	136.93	203.94	住宅區(住三)	財政部國有財產署
309 - 23		2	道路用地	財政部國有財產署
309 - 24		1	道路用地	財政部國有財產署
309 - 29		22	住宅區(住三)	財政部國有財產署
309 - 40		3	住宅區(住三)	
309 - 41		4	道路用地	
309 - 42		1	道路用地	
309 - 43		15	道路用地	

土地座落：基隆市 仁愛區1 德厚段

地號	部分劃出面積m ²	騰本面積m ²	使用分區	所有權人
309 - 45		0.24	住宅區(住三)	財政部國有財產署
309 - 46		0.08	道路用地	
343 - 6		0.05	河道用地	
344 - 7		0.03	河道用地	
354	454.40	478	河道用地	財政部國有財產署
354 - 4		2	住宅區(住三)	財政部國有財產署
354 - 5		16	道路用地	財政部國有財產署
354 - 7	17.65	21	住宅區(住三)	財政部國有財產署
355		27	住宅區(住三)	
355 - 1		61	河道用地	
356		8	住宅區(住三)	
357		266	住宅區(住三)	
357 - 1		17	河道用地	
358		141	住宅區(住三)	
358 - 1		18	河道用地	
359		373	住宅區(住三)	
359 - 1		21	河道用地	
360		13	住宅區(住三)	
361		49	住宅區(住三)	
362		73	住宅區(住三)	
362 - 1		16	道路用地	
363		53	住宅區(住三)	
364		148	住宅區(住三)	
366		151	住宅區(住三)	
366 - 4		13	道路用地	
367		5	住宅區(住三)	
367 - 1		6	道路用地	
368		24	住宅區(住三)	
368 - 1		31	道路用地	
369		21	住宅區(住三)	
369 - 1		29	道路用地	
370		189	住宅區(住三)	財政部國有財產署
370 - 1	186.25	191	道路用地	基隆市政府
370 - 2		153	住宅區(住三)	財政部國有財產署
370 - 3		15	住宅區(住三)	
371		32	住宅區(住三)	
371 - 1		2	住宅區(住三)	
371 - 2		2	河道用地	
372		49	住宅區(住三)	
372 - 1		4	住宅區(住三)	
372 - 2		5	河道用地	
373		70	住宅區(住三)	
373 - 1		3	河道用地	
374		76	住宅區(住三)	
375		87	住宅區(住三)	
376		94	住宅區(住三)	
377		57	住宅區(住三)	
378		69	住宅區(住三)	
379		10	住宅區(住三)	
379 - 1		18	道路用地	

地號	部分劃出面積m ²	騰本面積m ²	使用分區	所有權人
380		21	住宅區(住三)	
380 - 1		40	道路用地	
381		16	住宅區(住三)	
381 - 1		6	道路用地	
382		57	住宅區(住三)	
382 - 1		22	道路用地	
383		41	住宅區(住三)	
383 - 1		20	道路用地	
383 - 2		1	住宅區(住三)	
384		17	住宅區(住三)	
385		11	住宅區(住三)	
385 - 1	3.32	4	道路用地	
385 - 2	0.79	1	住宅區(住三)	
386		38	住宅區(住三)	
386 - 1		10	道路用地	
387		37	住宅區(住三)	
387 - 1		10	道路用地	
388		38	住宅區(住三)	
388 - 1		10	道路用地	
389		40	住宅區(住三)	
389 - 1		12	道路用地	
390		41	住宅區(住三)	
390 - 1		12	道路用地	
391		70	住宅區(住三)	
391 - 1		20	道路用地	
392		58	住宅區(住三)	
392 - 1		15	道路用地	
393		31	住宅區(住三)	
393 - 1		8	道路用地	
394		66	住宅區(住三)	
394 - 1		15	道路用地	
395		105	住宅區(住三)	
396		68	住宅區(住三)	
396 - 1		2	住宅區(住三)	
397		61	住宅區(住三)	
397 - 1		2	住宅區(住三)	
398		66	住宅區(住三)	
398 - 1		12	住宅區(住三)	
399		77	住宅區(住三)	
399 - 1		11	住宅區(住三)	
400		58	住宅區(住三)	
401		118	住宅區(住三)	
402		27	住宅區(住三)	
403		44	住宅區(住三)	
404		44	住宅區(住三)	
405		56	住宅區(住三)	
406		49	住宅區(住三)	
407		107	住宅區(住三)	
408		70	住宅區(住三)	
409		70	住宅區(住三)	

土地座落：基隆市 仁愛區1 德厚段

地號	部分劃出面積m ²	騰本面積m ²	使用分區	所有權人
410		79	住宅區(住三)	
411		87	住宅區(住三)	
412		56	住宅區(住三)	
413		59	住宅區(住三)	
414		80	住宅區(住三)	
415		89	住宅區(住三)	
416		54	住宅區(住三)	
417		55	住宅區(住三)	
418		80	住宅區(住三)	
419		29	住宅區(住三)	
419 - 1		12	住宅區(住三)	
419 - 2		36	住宅區(住三)	
420		217	住宅區(住三)	
424		56	住宅區(住三)	
425		52	住宅區(住三)	
426		51	住宅區(住三)	
427		51	住宅區(住三)	
428		51	住宅區(住三)	
429		50	住宅區(住三)	
430		50	住宅區(住三)	
431		50	住宅區(住三)	
432		60	住宅區(住三)	
643	86.40	89	住宅區(住三)	花蓮縣臺灣鐵路管理局
643 - 10		29	住宅區(住三)	
643 - 12		31	住宅區(住三)	花蓮縣臺灣鐵路管理局
643 - 13		5	住宅區(住三)	花蓮縣臺灣鐵路管理局
合計		共626筆	劃出面積約為2.56公頃	

製表：

主辦：

課長：

機關首長：

土地座落：基隆市 仁愛區1 成功段

地號	部分劃出面積m ²	騰本面積m ²	使用分區	所有權人	地號	部分劃出面積m ²	騰本面積m ²	使用分區	所有權人
1	1807.30	1809	商業區	財政部國有財產署	23		28	商業區(商四)	
1-3		3	商業區	財政部國有財產署	24		26	商業區(商四)	
1-4		2	道路用地	財政部國有財產署	25		59	商業區(商四)	
2	1495.30	1497	商業區	財政部國有財產署	26		33	商業區(商四)	交通部臺灣鐵路管理局
2-2		1	商業區	財政部國有財產署	26-1		2	道路用地	交通部臺灣鐵路管理局
3		423	商業區	財政部國有財產署	27		21	商業區(商四)	財政部國有財產署
3-1		5	商業區	財政部國有財產署	27-1		1	道路用地	財政部國有財產署
3-2		6	道路用地	財政部國有財產署	28		60	商業區(商四)	
3-3		1	商業區		29		47	商業區(商四)	
3-4		50	道路用地	財政部國有財產署	30		48	商業區(商四)	
3-5		639	道路用地	財政部國有財產署	31		36	商業區(商四)	財政部國有財產署
3-6		3	商業區	財政部國有財產署	32		10	商業區(商四)	
3-7		3	商業區	財政部國有財產署	32-1		14	道路用地	財政部國有財產署
3-8		8	商業區	財政部國有財產署	32-2		15	道路用地	
3-9		3	商業區	財政部國有財產署	32-3		8	道路用地	
4		392	商業區	基隆市政府	33		14	商業區(商四)	
4-1		1	商業區	基隆市政府	33-1		4	道路用地	
4-2		25	商業區	基隆市政府	33-2		1	道路用地	
4-3		13	道路用地	基隆市政府	34		14	商業區(商四)	
4-4		99	道路用地	基隆市政府	35		170	商業區(商四)	交通部臺灣鐵路管理局
5		76	道路用地	財政部國有財產署	35-1		145	道路用地	交通部臺灣鐵路管理局
6		60	商業區(商四)	財政部國有財產署	35-2		1	商業區(商四)	交通部臺灣鐵路管理局
6-1		4	道路用地	財政部國有財產署	35-3		9	商業區(商四)	交通部臺灣鐵路管理局
7		59	商業區(商四)	財政部國有財產署	36		254	道路用地	財政部國有財產署
7-1		3	道路用地	財政部國有財產署	36-1		13	道路用地	財政部國有財產署
8		59	商業區(商四)		37		52	道路用地	
8-1		3	道路用地		38		270	道路用地	
9		62	商業區(商四)	財政部國有財產署	39		66	道路用地	基隆市政府
9-1		3	道路用地	財政部國有財產署	40		106	商業區	
10		65	商業區(商四)	財政部國有財產署	40-1		1	道路用地	基隆市政府
10-1		3	道路用地	財政部國有財產署	40-2		5	道路用地	基隆市政府
11		35	商業區(商四)		41		209	商業區	
11-1		4	道路用地		41-1		51	商業區	
11-2		1	道路用地		42		18	商業區	
12		92	商業區(商四)		43		14	商業區	
12-1		1	道路用地		44		29	商業區	
13		130	商業區(商四)		45		44	商業區	
14		1244	河川用地	財政部國有財產署	45-1		36	商業區	
15		4180	河道用地、河川用地、道路用地、鐵路用地	交通部臺灣鐵路管理局	46		23	商業區	
16		722	河道用地、河川用地、道路用地、鐵路用地、	交通部臺灣鐵路管理局	47		3	商業區	
17		2434	河川用地、道路用地、鐵路用地、商業區(商四)	交通部臺灣鐵路管理局	48		18	商業區	
18		238	鐵路用地、道路用地	交通部臺灣鐵路管理局	49		22	商業區	
18-1		96	道路用地	交通部臺灣鐵路管理局	50		22	商業區	
19		64	商業區(商四)	財政部國有財產署	51		27	商業區	
19-1		62	商業區(商四)	財政部國有財產署	52		37	商業區	
19-2		12	商業區(商四)	財政部國有財產署	53		29	商業區	交通部臺灣鐵路管理局
19-3		12	商業區(商四)	財政部國有財產署	53-1		387	商業區	交通部臺灣鐵路管理局
20		28	商業區(商四)		53-2		3	商業區	
21		30	商業區(商四)		53-3		660	道路用地	交通部臺灣鐵路管理局
22		19	商業區(商四)	財政部國有財產署	53-6		31	商業區	

土地座落：基隆市 仁愛區1 成功段

地號	部分劃出面積m ²	騰本面積m ²	使用分區	所有權人
53-8		19	商業區	交通部臺灣鐵路管理局
53-11		1	商業區	
53-12		2	商業區	交通部臺灣鐵路管理局
53-13		11	商業區	交通部臺灣鐵路管理局
53-14		19	商業區	交通部臺灣鐵路管理局
53-15		16	商業區	交通部臺灣鐵路管理局
53-16		18	商業區	財政部國有財產署
53-17		21	商業區	交通部臺灣鐵路管理局
53-18		21	商業區	財政部國有財產署
53-19		19	商業區	交通部臺灣鐵路管理局
53-20		21	商業區	
53-21		14	商業區	交通部臺灣鐵路管理局
54		45	商業區	
55		55	商業區	
56		91	商業區	
57		17	商業區	
58		51	商業區	
59		54	商業區	
60		53	商業區	
61		53	商業區	
62		60	商業區	
63		2	商業區	
64		77	商業區	
65		24	商業區	
66		58	商業區	
67		45	商業區	
68		23	商業區	
69		16	商業區	
70		49	商業區	
71		87	商業區	
72		84	商業區	
73		151	商業區	
74		127	商業區	
75		5	道路用地	基隆市政府
75-1		17	商業區	基隆市政府
75-2		33	道路用地	基隆市政府
75-3		19	道路用地	基隆市政府
76		40	商業區	
77		34	商業區	
77-1		1	商業區	
78		50	商業區	
78-1		1	商業區	
79		174	商業區	
81		262	商業區	
84		70	商業區	
85		751	商業區	
85-1		39	商業區	
85-2		60	商業區	
85-3		22	商業區	
85-4		4	商業區	

地號	部分劃出面積m ²	騰本面積m ²	使用分區	所有權人
85-5		357	商業區	
85-6		2	道路用地	
85-7		19	道路用地	
85-8		6	道路用地	
85-9		4	道路用地	
86		79	商業區	
87		83	商業區	
88		85	商業區	
89		86	商業區	
90		89	商業區	
91		91	商業區	
92		39	商業區	
92-1		2	商業區	
93		28	商業區	
93-1		1	商業區	
94		25	商業區	
94-1		1	商業區	
95		30	商業區	
95-1		2	商業區	
96		4	道路用地	
97		6	道路用地	基隆市政府
98		17	商業區	
98-1		2	商業區	
99		8	商業區	
99-1		1	商業區	
100		15	商業區	
100-1		3	商業區	
101		67	商業區	
102		64	商業區	
103		73	商業區	
104		60	商業區	
105		57	商業區	
106		63	商業區	
107		90	商業區	
108		61	商業區	
109		63	商業區	
110		76	商業區	
111		47	商業區	
111-1		45	商業區	
111-2		59	商業區	
111-3		3	商業區	基隆市政府
111-4		1	商業區	
113		56	商業區	
114		45	商業區	
114-1		78	商業區	
116		33	商業區	
116-1		59	道路用地	
117		925	商業區	
117-1		176	道路用地	
120		73	商業區	

土地座落：基隆市 仁愛區1 成功段

地號	部分劃出面積m ²	騰本面積m ²	使用分區	所有權人
121		47	商業區	
122		46	商業區	
123		72	商業區	
124		50	商業區	
125		44	商業區	
126		56	商業區	
127		51	商業區	
128		57	商業區	
129		114	商業區	
129 - 1		55	商業區	
130		753	商業區	
130 - 1		17	商業區	
130 - 2		39	商業區	
131		62	商業區	
131 - 1		51	商業區	
134		50	商業區	
135		66	商業區	
136		55	商業區	
137		4	商業區	
137 - 1		1	商業區	
137 - 2		54	商業區	
138	31.61	249	道路用地	財政部國有財產署
139		30	道路用地	基隆市政府
140		22	道路用地	基隆市政府
141		17	道路用地	基隆市政府
142		15	道路用地	基隆市政府
143		19	道路用地	基隆市政府
144		14	道路用地	基隆市政府
145		11	道路用地	基隆市政府
146		8	道路用地	基隆市政府
147		14	道路用地	基隆市政府
148		10	道路用地	基隆市政府
149		43	道路用地	基隆市政府
150		14	道路用地	基隆市政府
151		20	道路用地	基隆市政府
152		17	道路用地	基隆市政府
153		41	商業區	
154		52	商業區	
155		5	商業區	
156		12	商業區	
157		16	道路用地	基隆市政府
158		18	道路用地	基隆市政府
159		28	商業區	
160		36	商業區	
161		10	商業區	
161 - 1		1	商業區	
162		16	道路用地	基隆市政府
163		10	道路用地	基隆市政府
164		113	商業區	
164 - 2		2	道路用地	

地號	部分劃出面積m ²	騰本面積m ²	使用分區	所有權人
166		9	道路用地	基隆市政府
167	854.96	940	道路用地	基隆市政府
168 - 3		1	道路用地	
169 - 1		22	道路用地	基隆市政府
169 - 2	102.50	178	道路用地	財政部國有財產署
169 - 5		1	道路用地	
169 - 6		9	道路用地	
169 - 7		1	商業區	
169 - 8		7	道路用地	
170	155.99	270	道路用地	交通部臺灣鐵路管理局
170 - 1	596.13	663	商業區	交通部臺灣鐵路管理局
170 - 6	8.37	60	人行步道用地	交通部臺灣鐵路管理局
171		3	人行步道用地	財政部國有財產署
171 - 1		12	商業區	財政部國有財產署
171 - 2		4	商業區	財政部國有財產署
171 - 3		5	人行步道用地	財政部國有財產署
171 - 4		1	人行步道用地	財政部國有財產署
171 - 5		7	商業區	財政部國有財產署
171 - 6		4	商業區	財政部國有財產署
171 - 7		1	人行步道用地	財政部國有財產署
171 - 8		4	人行步道用地	財政部國有財產署
171 - 9		1	商業區	財政部國有財產署
171 - 10		3	人行步道用地	財政部國有財產署
171 - 11		4	人行步道用地	財政部國有財產署
172		5	商業區	
172 - 1		17	商業區	
172 - 2		10	人行步道用地	
173		17	商業區	財政部國有財產署
173 - 1		50.94	商業區	財政部國有財產署
173 - 2		28	商業區	財政部國有財產署
173 - 3		13	商業區	
173 - 4		16	商業區	
173 - 5		27	商業區	財政部國有財產署
173 - 6		12	商業區	
173 - 7		1	商業區	財政部國有財產署
173 - 8		12	商業區	
173 - 9		10	商業區	財政部國有財產署
173 - 10		22.83	商業區	財政部國有財產署
173 - 11		11	商業區	財政部國有財產署
173 - 12		5	商業區	財政部國有財產署
173 - 13		25	人行步道用地	財政部國有財產署
173 - 14		6	人行步道用地	財政部國有財產署
173 - 15		1	人行步道用地	財政部國有財產署
173 - 16		0.06	人行步道用地	財政部國有財產署
173 - 17		0.17	人行步道用地	財政部國有財產署
173 - 18		21	人行步道用地	財政部國有財產署
173 - 19		2	商業區	財政部國有財產署
174		39	商業區	
174 - 1		14	商業區	
175		47	商業區	財政部國有財產署

土地座落：基隆市 仁愛區1 成功段

地號	部分劃出面積m ²	騰本面積m ²	使用分區	所有權人
175 - 1		13	商業區	財政部國有財產署
176		40	商業區	
176 - 1		8	商業區	
176 - 2		9	人行步用地	
177		49	商業區	財政部國有財產署
177 - 1		8	商業區	財政部國有財產署
177 - 2		15	人行步用地	財政部國有財產署
178		35.8	商業區	財政部國有財產署
178 - 1		5	商業區	財政部國有財產署
178 - 2		0.2	人行步用地	財政部國有財產署
179		11	人行步用地	
179 - 1		1	商業區	
180		11	人行步用地	財政部國有財產署
180 - 1		1	鐵路用地	交通部臺灣鐵路管理局
181		56	商業區	
181 - 1		5	人行步用地	
182		3	商業區	財政部國有財產署
182 - 1		8	商業區	財政部國有財產署
183		47	商業區	
183 - 1		6	人行步用地	
184		9.85	人行步用地	財政部國有財產署
184 - 1		3	鐵路用地	交通部臺灣鐵路管理局
184 - 2		0.15	人行步用地	財政部國有財產署
185		47	商業區	財政部國有財產署
185 - 1		11.26	人行步用地	財政部國有財產署
185 - 2		3	商業區	財政部國有財產署
185 - 3		1.74	人行步用地	財政部國有財產署
186		17	商業區	財政部國有財產署
186 - 1		9	商業區	財政部國有財產署
187		17	商業區	
187 - 1		3	商業區	
188		60	商業區	
188 - 1		14	商業區	
188 - 2		10	人行步用地	財政部國有財產署
188 - 3		3	鐵路用地	交通部臺灣鐵路管理局
188 - 4		9	人行步用地	財政部國有財產署
189		4	商業區	
189 - 1		1	商業區	
190		133	商業區	
190 - 1		5	商業區	
190 - 2		1	商業區	
191		93	商業區	
191 - 1		27	鐵路用地	
191 - 2		82	人行步用地	
192		1	商業區	
193		57	商業區	
193 - 1		2	商業區	
193 - 2		5	商業區	
194		1	商業區	
194 - 1		5	商業區	

地號	部分劃出面積m ²	騰本面積m ²	使用分區	所有權人
194 - 2		2	商業區	
194 - 3		1	道路用地	
195		5	道路用地	
196		29	道路用地	
197		157	道路用地	
198		87	道路用地	
199		9	道路用地	
200		27	道路用地	基隆市政府
201		13	道路用地	
202		37	道路用地	
203		28	道路用地	
204		23	道路用地	
205		17	商業區(商四)	交通部臺灣鐵路管理局
206		115	商業區(商四)	
206 - 1		7	道路用地	
207		45	商業區(商四)	
207 - 1		1	道路用地	
208		25	商業區(商四)	
209		26	商業區(商四)	
209 - 1		1	道路用地	
210		54	商業區(商四)	
211		51	商業區(商四)	財政部國有財產署
212		35	商業區(商四)	
213		311.9	道路用地	基隆市政府
213 - 1		4	商業區(商四)	財政部國有財產署
213 - 2		4	商業區(商四)	財政部國有財產署
213 - 3		0.1	商業區(商四)	財政部國有財產署
214		7	商業區(商四)	財政部國有財產署
215		11	商業區(商四)	
215 - 1		1	道路用地	
216		18	商業區(商四)	財政部國有財產署
216 - 1		1	道路用地	財政部國有財產署
217		31	商業區(商四)	
218		32	商業區(商四)	
219		25	商業區(商四)	
220		1	道路用地	財政部國有財產署
221		35	商業區(商四)	
222		34	商業區(商四)	
223		2	商業區(商四)	財政部國有財產署
224		50	商業區(商四)	
225		43	商業區(商四)	
226		20	商業區(商四)	財政部國有財產署
227		103	商業區(商四)	
228		154	商業區(商四)	財政部國有財產署
228 - 1		1	道路用地	財政部國有財產署
228 - 2		7	商業區(商四)	財政部國有財產署
228 - 3		1	商業區(商四)	財政部國有財產署
229		62	商業區(商四)	
230		52	商業區(商四)	
231		61	商業區(商四)	

土地座落：基隆市 仁愛區1 成功段

地號	部分劃出面積m ²	騰本面積m ²	使用分區	所有權人	地號	部分劃出面積m ²	騰本面積m ²	使用分區	所有權人
232		38	商業區(商四)		272 - 1		34	商業區	財政部國有財產署
233		28	商業區(商四)	財政部國有財產署	272 - 2		2	商業區	財政部國有財產署
234		29	商業區(商四)	財政部國有財產署	272 - 3		14	商業區	
235		121	商業區(商四)		272 - 4		54	商業區	財政部國有財產署
236		30	商業區(商四)		272 - 5		9	商業區	財政部國有財產署
237		17	商業區(商四)	財政部國有財產署	273		143	道路用地	財政部國有財產署
238		56	商業區(商四)		273 - 1		28	商業區	財政部國有財產署
239		42	商業區(商四)		273 - 2		7	商業區	財政部國有財產署
240		3	商業區(商四)	財政部國有財產署	273 - 3		1	商業區	財政部國有財產署
241		3	商業區(商四)	財政部國有財產署	274		118	道路用地	基隆市政府
242		33	商業區(商四)		275		1072	道路用地	基隆市政府
243		44	商業區(商四)		276		12	道路用地	
244		8	商業區(商四)	財政部國有財產署	277		4	學校用地(文小)	
245		22	商業區(商四)	財政部國有財產署	278		143	學校用地(文小)	基隆市仁愛區成德國民小學
246		25	商業區(商四)		279	12115.34	12161	學校用地(文小)	基隆市仁愛區成德國民小學
247		30	商業區(商四)		279 - 1		103	學校用地(文小)	基隆市仁愛區成德國民小學
248		79	河川區		279 - 3		7	道路用地	基隆市仁愛區成德國民小學
249	5038.22	7288	商業區(商四)、鐵路用地、道路用地、河川用	交通部鐵路管理處	279 - 4		27	道路用地	基隆市仁愛區成德國民小學
249 - 1		1	商業區	交通部鐵路管理處	279 - 5		1	道路用地	基隆市仁愛區成德國民小學
249 - 2		49	商業區	交通部鐵路管理處	279 - 6		145	道路用地	基隆市仁愛區成德國民小學
249 - 4		84	商業區	交通部鐵路管理處	279 - 7		11	道路用地	基隆市仁愛區成德國民小學
249 - 5		14	道路用地	交通部鐵路管理處	279 - 8		53	道路用地	基隆市仁愛區成德國民小學
249 - 14		24	商業區	交通部鐵路管理處	279 - 9		1	道路用地	基隆市仁愛區成德國民小學
249 - 15		10	道路用地	交通部鐵路管理處	280		1176	道路用地	基隆市仁愛區成德國民小學
249 - 16	236.84	279	綠地用地	交通部鐵路管理處	280 - 1		4	道路用地	基隆市仁愛區成德國民小學
249 - 19		10	道路用地	交通部鐵路管理處	280 - 2		23	運動場用地	基隆市政府
249 - 20		1	商業區	交通部鐵路管理處	281		2719	停車場用地	財政部國有財產署
249 - 21		26	道路用地	交通部鐵路管理處	281 - 1		2	道路用地	財政部國有財產署
249 - 27	25.58	278	綠地用地	交通部鐵路管理處	281 - 2		159	停車場用地	財政部國有財產署
249 - 28	213.70	231	道路用地	交通部鐵路管理處	281 - 3		105	道路用地	基隆市政府
249 - 29	0.73	3	人行步適用地	交通部鐵路管理處	281 - 4		2519	運動場用地	基隆市政府
249 - 30		4	道路用地	交通部鐵路管理處	281 - 5		10	停車場用地	財政部國有財產署
250		8	商業區	交通部鐵路管理處	281 - 6		160	運動場用地	基隆市政府
250 - 1		3	鐵路用地	交通部鐵路管理處	281 - 7		4	運動場用地	基隆市政府
251		14	商業區		281 - 8		1	停車場用地	基隆市政府
251 - 1		1	商業區	財政部國有財產署	281 - 9		2	運動場用地	基隆市政府
251 - 2		2	鐵路用地	財政部國有財產署	281 - 10		1	停車場用地、道路用地	財政部國有財產署
252		64	商業區		281 - 11		3	道路用地	財政部國有財產署
253		37	商業區		281 - 12		27	停車場用地	財政部國有財產署
254		30	商業區		281 - 13		4	停車場用地	財政部國有財產署
255		139	商業區		282		91	道路用地	財政部國有財產署
257		317	商業區		282 - 1		10	道路用地	財政部國有財產署
262		73	商業區		282 - 2		257	道路用地	財政部國有財產署
263		286	商業區		282 - 3		21	運動場用地	基隆市政府
267		22	商業區		282 - 4		6	停車場用地	財政部國有財產署
268		77	商業區		305 - 1		10	運動場用地	基隆市政府
269		49	商業區		305 - 2		3	運動場用地	基隆市政府
269 - 1		8	商業區		305 - 3		1	運動場用地	基隆市政府
271		98	商業區		305 - 4		1	道路用地	財政部國有財產署
272		36	商業區		305 - 5		1	運動場用地	基隆市政府

土地座落：基隆市 仁愛區1 成功段

地號	部分劃出面積m ²	騰本面積m ²	使用分區	所有權人	地號	部分劃出面積m ²	騰本面積m ²	使用分區	所有權人
305 - 6		1	運動場用地	基隆市政府	937		125	道路用地	財政部國有財產署
306		248	學校用地(文小)	基隆市仁愛區成功國民小學	937 - 1		11	道路用地	財政部國有財產署
307		60	學校用地(文小)	基隆市仁愛區成功國民小學	980	3434.57	3447	商業區	
308		183	學校用地(文小)	基隆市仁愛區成功國民小學	981		64	商業區	
308 - 1		7	道路用地	基隆市仁愛區成功國民小學	982		43	商業區	
309		40	學校用地(文小)	基隆市仁愛區成功國民小學	983		43	商業區	
310		23	道路用地		984		54	商業區	
311		14	商業區		985		54	商業區	
311 - 1		3	道路用地	財政部國有財產署	986		43	商業區	
312		48	商業區	財政部國有財產署	987		43	商業區	
312 - 1		1	道路用地	財政部國有財產署	988		64	商業區	
313		48	商業區		989		72	商業區	
314		28	商業區		990		71	商業區	
315		20	商業區		991		71	商業區	
316		7	商業區	財政部國有財產署	992		71	商業區	
316 - 1		2	道路用地	財政部國有財產署	993		71	商業區	
316 - 2		3	道路用地	財政部國有財產署	994		71	商業區	
317		54	道路用地		995		72	商業區	
318	254.45	1005	道路用地	基隆市仁愛區成功國民小學	996		71	商業區	
318 - 2		71	商業區	基隆市仁愛區成功國民小學	997		142	商業區	
927		191	道路用地	財政部國有財產署	998		71	商業區	
927 - 1		43	商業區	財政部國有財產署	999		71	商業區	
927 - 2		836	道路用地	基隆市仁愛區成功國民小學	1000		71	商業區	
927 - 3		62	道路用地	基隆市政府	1001		125	商業區	
927 - 4		106	停車場用地	財政部國有財產署	1002		126	商業區	
927 - 5		10	停車場用地	財政部國有財產署	1003		71	商業區	
927 - 8		23	道路用地	基隆市仁愛區成功國民小學	1004		71	商業區	
927 - 9		13	道路用地	基隆市政府	1005		91	商業區	
927 - 10		6	道路用地	基隆市政府	1006		91	商業區	
927 - 11		9	道路用地	基隆市政府	1007		125	商業區	
927 - 15		2	道路用地	基隆市政府	1008		125	商業區	
927 - 17		85	道路用地	財政部國有財產署	1009		1	商業區	基隆市政府
927 - 18		1	道路用地	基隆市仁愛區成功國民小學	1010		70	商業區	
928		8	道路用地		1011		72	商業區	
929		131	商業區		1012		71	商業區	
929 - 1		1	鐵路用地		1013		126	商業區	
930		17	商業區		1014		72	商業區	
931		1	鐵路用地		1015		71	商業區	
931 - 1		14	商業區		1016		125	商業區	
932	11266.63	13320	道路用地	基隆市政府	1017		144	商業區	
932 - 2		95	停車場用地	基隆市政府	1018		71	商業區	
932 - 4		5	道路用地、鐵路用地	基隆市政府	1019		71	商業區	
933		14	道路用地	基隆市政府	1020		71	商業區	
933 - 1		1226	機關用地	基隆市政府	1021		72	商業區	
934 - 1		62	機關用地	基隆市消防局	1022		71	商業區	
935		391	道路用地	基隆市政府	1023		71	商業區	
935 - 4		3	機關用地	基隆市消防局	1024		64	商業區	
935 - 6		17	機關用地	基隆市政府	1025		43	商業區	
936		1814	鐵路用地	交通部臺灣鐵路管理局	1026		43	商業區	
936 - 1		28	道路用地	交通部臺灣鐵路管理局	1027		54	商業區	

土地座落：基隆市 仁愛區1 成功段

地號	部分劃出 面積m ²	騰本 面積m ²	使用分區	所有權人
1028		54	商業區	
1029		43	商業區	
1030		107	商業區	
1056 - 2	11.56	41	道路用地	財政部國有財產署
1067		36	商業區、道路用地	
1068		104	商業區、道路用地	
1069		101	商業區	
1070		101	商業區	
1071		101	商業區	
1072		101	商業區	
1073		104	商業區	
1074		104	商業區	
1075		101	商業區	
1076		101	商業區	
1077		101	商業區	
1078		101	商業區	
1079		104	商業區	
1080		23	商業區	
1081		104	商業區	
1082		101	商業區	
1083		101	商業區	
1084		101	商業區	
1085		101	商業區	
1086		104	商業區	
1087		104	商業區	
1088		101	商業區	
1089		101	商業區	
1090		101	商業區	
1091		101	商業區	
1092		104	商業區、道路用地	
1093		1792	商業區	基隆市仁愛區公所
1094 - 3	6791.89	16901	道路用地	財政部國有財產署
1094 - 24		24	機關用地	基隆市消防局
1094 - 28		227	商業區	財政部國有財產署
1094 - 32		177	機關用地	基隆市消防局
1094 - 33		181	機關用地	基隆市消防局
1094 - 34		85	鐵路用地	財政部國有財產署
1962		812	道路用地	基隆市政府
1963		22	道路用地	財政部國有財產署
1963 - 1		605	道路用地	基隆市政府
1963 - 2		37	商業區(商四)	財政部國有財產署
合計		共641筆	劃出面積約為9.90公頃	

製表：

主辦：

課長：

機關首長：

土地座落：基隆市 仁愛區2 延平段

地號	部分劃出面積m ²	騰本面積m ²	使用分區	所有權人
1		184	道路用地	基隆市政府
2		3250	道路用地	基隆市政府
3		49	商業區、道路用地	
4		19	商業區	
5		26	商業區	
6		26	商業區	
7		19	商業區	
8		50	商業區、道路用地	
9		37	商業區	
10		38	商業區	
11		53	商業區	
12		53	商業區	
13		38	商業區	
14		37	商業區	
15		15	商業區	
16		48	商業區	
17		32	商業區	
18		37	商業區	
18 - 1		4	商業區	財政部國有財產署
19		39	商業區	
20		15	商業區	
21		15	商業區	
22		40	商業區	
23		41	商業區	
24		32	商業區	
25		48	商業區	
26		15	商業區	
27		15	商業區	
28		48	商業區	
29		25	商業區	
29 - 1		7	商業區	
30		41	商業區	
31		40	商業區	
32		15	商業區	
33		14	商業區	
34		37	商業區	
35		41	商業區	
36		25	商業區	
36 - 1		7	商業區	
37		48	商業區	
38		15	商業區	
39		15	商業區	
40		48	商業區	財政部國有財產署
41		32	商業區	
42		41	商業區	
43		39	商業區	
44		15	商業區	
45		21	商業區	
46		55	商業區	
47		58	商業區	

地號	部分劃出面積m ²	騰本面積m ²	使用分區	所有權人
48		46	商業區	
49		68	商業區	
50		21	商業區	
51		21	商業區	
52		57	商業區	
53		40	商業區	
54		15	商業區	
55		15	商業區	
56		40	商業區	
57		40	商業區	
58		15	商業區	
59		15	商業區	
60		40	商業區	
61		40	商業區	財政部國有財產署
62		15	商業區	
63		15	商業區	
64		40	商業區	
65		40	商業區	
66		15	商業區	
67		16	商業區	
68		42	商業區	
69		43	商業區	
70		16	商業區	
71		16	商業區	
72		43	商業區	
73		42	商業區	
74		16	商業區	
75		15	商業區	
76		40	商業區	
77		40	商業區	
78		15	商業區	
79		15	商業區	
80		40	商業區	
81		40	商業區	
82		15	商業區	
83		15	商業區	
84		40	商業區	
85		40	商業區	
86		15	商業區	
87		21	商業區	
88		57	商業區	
89		1623	商業區	
90		21	商業區	
91		15	商業區	
92		15	商業區	財政部國有財產署
93		15	商業區	
94		15	商業區	
95		15	商業區	
96		49	商業區、道路用地	
97		18	商業區	

土地座落：基隆市 仁愛區2 延平段

地號	部分劃出面積m ²	騰本面積m ²	使用分區	所有權人
98		1	商業區	
99		38	商業區	
100		37	商業區	
101		48	商業區	
102		48	商業區	
103		48	商業區	財政部國有財產署
104		48	商業區	
105		48	商業區	
106		67	商業區	
107		46	商業區	
108		32	商業區	
109		32	商業區	
110		32	商業區	
111		32	商業區	財政部國有財產署
112		32	商業區	
113		53	商業區	
114		26	商業區	
115		24	商業區	
116		2	商業區	
117		53	商業區	
118		45	商業區	
119		43	商業區	
120		43	商業區	
121		43	商業區	
122		43	商業區	
123		61	商業區	
124		51	商業區	
125		38	商業區	
126		37	商業區	
127		2	商業區	財政部國有財產署
128		35	商業區	
129		37	商業區	
130		35	商業區	
131		37	商業區	
132		38	商業區	
133		2	商業區	
134		17	商業區	
135		49	商業區、道路用地	財政部國有財產署
136		15	商業區	
137		15	商業區	
138		15	商業區	
139		15	商業區	
140		15	商業區	
141		21	商業區	
142		6	商業區	
143		17	商業區	
144		38	商業區	
145		15	商業區	
146		15	商業區	
147		39	商業區	

地號	部分劃出面積m ²	騰本面積m ²	使用分區	所有權人
148		39	商業區	
149		15	商業區	
150		15	商業區	
151		39	商業區	財政部國有財產署
152		39	商業區	
153		15	商業區	
154		15	商業區	
155		39	商業區	
156		39	商業區	財政部國有財產署
157		15	商業區	
158		16	商業區	
159		41	商業區	財政部國有財產署
160		42	商業區	財政部國有財產署
161		16	商業區	財政部國有財產署
162		16	商業區	財政部國有財產署
163		42	商業區	財政部國有財產署
164		41	商業區	財政部國有財產署
165		16	商業區	財政部國有財產署
166		15	商業區	
167		39	商業區	
168		39	商業區	財政部國有財產署
169		15	商業區	財政部國有財產署
170		15	商業區	財政部國有財產署
171		39	商業區	財政部國有財產署
172		39	商業區	財政部國有財產署
173		15	商業區	財政部國有財產署
174		15	商業區	
175		39	商業區	
176		39	商業區	財政部國有財產署
177		15	商業區	財政部國有財產署
178		15	商業區	財政部國有財產署
179		39	商業區	財政部國有財產署
180		41	商業區	財政部國有財產署
180 - 1		14	商業區	財政部國有財產署
181		16	商業區	財政部國有財產署
181 - 1		5	商業區	財政部國有財產署
182	3021.32	3254	道路用地	財政部國有財產署
196		64	商業區	
197		84	商業區	
406		165	道路用地	基隆市政府
407		1516	商業區	
407 - 1		5	道路用地	
408 - 1		1	道路用地	
410 - 1		19	商業區	
411 - 1		73.55	商業區	
411 - 2		14	商業區	
411 - 3		3.45	商業區	
412		407.5	機關用地	基隆市警察局
412 - 1		10.5	道路用地	
413		92	商業區	

土地座落：基隆市 仁愛區2 延平段

地號	部分劃出面積m ²	騰本面積m ²	使用分區	所有權人
414		514	商業區、道路用地	
416 - 1		1	道路用地	
416 - 2		1	道路用地	
417		6	道路用地	
418		67	商業區、道路用地	
419		424	道路用地	基隆市政府
420		2244	道路用地	基隆市政府
421		580	道路用地	基隆市政府
422		294	道路用地	基隆市政府
423		1806	商業區	
423 - 2		1	道路用地	
423 - 3		7	道路用地	
424		70	機關用地	
425		400	機關用地	中央選舉委員會、 台灣省基隆市黨部
426		123	商業區	
428		121	商業區	
429	548.55	550	商業區	
430		101	商業區	
431		199	商業區	
433		114	商業區	
434		110	商業區	
435		109	商業區	
436		110	商業區	
437		96	商業區	
437 - 1		18	商業區	
438		56	商業區	
438 - 1		86	商業區	
438 - 2		6	道路用地	
439	493.12	1698	道路用地	基隆市政府
552 - 3	1.10	466	學校用地(文小)	基隆市信義區信義國民小學
552 - 8	6.74	49	公園用地	
553	4751.87	14610	學校用地(文小)	基隆市信義區信義國民小學
553 - 1		1	變電所用地	基隆市信義區信義國民小學
553 - 5		15	變電所用地	
553 - 6		45	道路用地	
554		1698	變電所用地	
554 - 1		10	變電所用地	
554 - 5		2	住宅區(住三)	
626		468	道路用地	基隆市政府
627		613	道路用地	基隆市政府
628		353	道路用地	基隆市政府
629		158	商業區	財政部國有財產署
629 - 1		79	商業區	財政部國有財產署
630		63	商業區	
631		58	商業區	
632		120	商業區	
633		70	商業區	
634		403	商業區	
635		66	商業區	
636		690	商業區	

地號	部分劃出面積m ²	騰本面積m ²	使用分區	所有權人
637		27	商業區	財政部國有財產署
638		742	商業區	
638 - 2		5	道路用地	財政部國有財產署
639		151	道路用地	基隆市政府
640 - 2		5.94	道路用地	基隆市政府
642		1121.29	商業區	
643		140	道路用地	財政部國有財產署
644		2767	道路用地	基隆市政府
645		59	道路用地	基隆市政府
646		22	商業區	
647		22	商業區	
648		82	商業區	
649		82	商業區	
650		67	商業區	
651		84	商業區	
652		77	商業區	
653		6201	商業區	
654		26	商業區	基隆市政府
654 - 1		18	商業區、道路用地	
654 - 2		4	商業區、道路用地	
654 - 3		24	商業區	基隆市政府
654 - 4		2	商業區	
655		2	道路用地	
656	1581.71	2236	道路用地	基隆市政府
656 - 1		4	學校用地(文小)	基隆市政府
656 - 2		2	變電所用地	
657		190	商業區	
658		91	商業區	
680	379.52	471.73	商業區	財政部國有財產署
680 - 2		1	商業區	
680 - 3		30	商業區	
680 - 8		21.14	道路用地	
681		19	商業區	
681 - 1		2	商業區	財政部國有財產署
682		4	商業區	
683		19	商業區	
684		21	商業區	
685		110	商業區	
686		10	商業區、道路用地	
687		19	商業區	
688		17	商業區	
689		49	商業區	
690		3	商業區	
691		19	商業區	
692		15	商業區	
693		13	商業區	
694		3	商業區	
695		1	商業區	
695 - 1		5	商業區	財政部國有財產署
695 - 2		10	商業區	

土地座落：基隆市 仁愛區2 延平段

地號	部分劃出面積m ²	騰本面積m ²	使用分區	所有權人
695 - 3		12	商業區	財政部國有財產署
695 - 4		25	商業區	
696		117	商業區	
697		1934	商業區	
698		113	商業區	
699		105	商業區	
700		105	商業區	
701		106	商業區	
702		122	商業區	
703		38	商業區	
703 - 1		3	商業區	
704		128	商業區	
705		104	商業區	
706		110	商業區	
707		136	商業區	
708		122	商業區	
709		813	商業區	
710		684	商業區	
711		205	道路用地	基隆市政府
712		234	道路用地	基隆市仁愛區公所
713		997	商業區	
713 - 1		8	道路用地	
714		222	商業區	
714 - 1		640	商業區	
715		84	商業區	
715 - 1		78	商業區	
715 - 2		3	道路用地	
716		837	道路用地	
717		15996	河道用地	財政部國有財產署
718		907	道路用地	基隆市政府
719		266	道路用地	
719 - 1		17	商業區(商四)	
719 - 2		26.74	商業區(商四)	
719 - 3		204	電力事業用地	
719 - 4		0.26	電力事業用地	
720		101	道路用地、商業區(商四)	
720 - 1		3	道路用地、商業區(商四)	
720 - 2		60	電力事業用地	
721		3868	電力事業用地	
721 - 1		18	商業區(商四)	
721 - 2		13	商業區(商四)	
721 - 3		14	商業區(商四)	
721 - 4		18.6	商業區(商四)	
721 - 5		11	商業區(商四)	
721 - 6		7	商業區(商四)	
721 - 7		13	商業區(商四)	
721 - 8		14	商業區(商四)	
721 - 9		8	商業區(商四)	
721 - 10		13	商業區(商四)	
721 - 11		9	商業區(商四)	

地號	部分劃出面積m ²	騰本面積m ²	使用分區	所有權人
721 - 12		9	商業區(商四)	
721 - 13		8	商業區(商四)	
721 - 14		9	商業區(商四)	
721 - 15		10	商業區(商四)	
721 - 16		9	商業區(商四)	
721 - 17		85	商業區(商四)	
721 - 18		29	商業區(商四)	
721 - 19		6	商業區(商四)	
721 - 20		0.4	電力事業用地	
721 - 21		4	商業區(商四)	
722		212	商業區(商四)、道路用地	
723		161	商業區(商四)	財政部國有財產署
724		30	商業區(商四)	
725		46	商業區(商四)	財政部國有財產署
726		60	商業區(商四)	
727		36	商業區(商四)	
728		69	商業區(商四)	
730		77	商業區(商四)	
731		45	商業區(商四)	
732		79	商業區(商四)	
733		53	商業區(商四)	
734		52	商業區(商四)	
735		45	商業區(商四)	
735 - 1		51	商業區(商四)	
736		59	商業區(商四)	
737		51	商業區(商四)	
738		51	商業區(商四)	
739		35	商業區(商四)	
740		13	商業區(商四)	
741		291	商業區(商四)	
742		246	道路用地	
743		131	商業區(商四)	
744		44	商業區(商四)	
744 - 1		54	商業區(商四)	
744 - 2		44	商業區(商四)	
745		54	商業區(商四)	
746		47	商業區(商四)	
747		45	商業區(商四)	
748		48	商業區(商四)	
749		67	商業區(商四)	
750		43	商業區(商四)	
751		97	商業區(商四)	
753		67	商業區(商四)	
754		42	商業區(商四)	
755		36	商業區(商四)	
756		36	商業區(商四)	
757		54	商業區(商四)	
758		76	商業區(商四)	
759		66	商業區(商四)	
760		67	商業區(商四)	

土地座落：基隆市 仁愛區2 延平段

地號	部分劃出面積m ²	騰本面積m ²	使用分區	所有權人
761		75	商業區(商四)	
761 - 1		6	商業區(商四)	
762		107	商業區(商四)	
763		66	商業區(商四)	
764		51	商業區(商四)	
765		50	商業區(商四)	
766		67	商業區(商四)	
767		66	商業區(商四)	
768		64	商業區(商四)	
769		64	商業區(商四)	
770		67	商業區(商四)	
771		66	商業區(商四)	
772		64	商業區(商四)	
773		65	商業區(商四)	
773 - 1		1	商業區(商四)	
773 - 2		1	商業區(商四)	財政部國有財產署
774		13	商業區(商四)	
775		17	商業區(商四)	
776		17	商業區(商四)	
777		16	商業區(商四)	
778		16	商業區(商四)	
779		16	商業區(商四)	
780		16	商業區(商四)	
781		13	商業區(商四)	
782		12	商業區(商四)	
783		16	商業區(商四)	
784		26	商業區(商四)	
785		18	商業區(商四)	
785 - 1		2	商業區(商四)	
786		16	商業區(商四)	
787		16	商業區(商四)	
788		18	商業區(商四)	
789	1091.97	1184	道路用地	
987 - 7	14.65	17	道路用地	基隆市仁愛區仁愛國民小學
987 - 9	210.81	368	學校用地(文小)	基隆市仁愛區仁愛國民小學
988	123.35	299	學校用地(文小)	
988 - 3		1	道路用地	財政部國有財產署
合計		共437筆	劃出面積約為8.40公頃	

製表：

主辦：

課長：

機關首長：

土地座落：基隆市 仁愛區2 延年段

地號	部分劃出面積m ²	騰本面積m ²	使用分區	所有權人
1		7081	河道用地	財政部國有財產署
2	3884.22	3964	道路用地	基隆市政府
23	2.51	114	道路用地、商業區	
744 - 1	548.00	2545	道路用地	財政部國有財產署
745		556.96	道路用地	財政部國有財產署
746		62	商業區	
746 - 1		1	道路用地	
746 - 2		1	道路用地	
747		45	商業區	
748		92	商業區	
749		92	商業區	
750		106	商業區	
751		469	商業區	
752		57	商業區	
753		66	商業區	
754		57	商業區	
755		51.9	商業區	
755 - 1		0.1	道路用地	
756		7	商業區	財政部國有財產署
756 - 1		1	道路用地	
756 - 2		53	商業區	財政部國有財產署
757		1	道路用地	
757 - 1		50	道路用地	
758		54	商業區	
758 - 1		4	道路用地	
759		36	商業區	
759 - 1		52	道路用地	
759 - 2		20	商業區	
760		37	商業區	
760 - 1		5	道路用地	財政部國有財產署
760 - 2		6	商業區	財政部國有財產署
760 - 3		7	商業區	
761		49	商業區	
762		15	商業區	財政部國有財產署
762 - 1		36	商業區	財政部國有財產署
762 - 2		29	道路用地	財政部國有財產署
762 - 3		18	商業區	
764		43	商業區	
764 - 1		1	商業區	財政部國有財產署
767		87	商業區	
769		135	商業區	
770		305	道路用地	
770 - 1		2	道路用地	
770 - 2		31	道路用地	
770 - 3		4	商業區	
770 - 4		2	商業區	財政部國有財產署
915		79	道路用地	
916		51	商業區	
916 - 1		3	道路用地	
917		70	商業區	

地號	部分劃出面積m ²	騰本面積m ²	使用分區	所有權人
917 - 2		4	商業區	財政部國有財產署
917 - 3		4	道路用地	
918		76	商業區	
918 - 1		36	商業區	
918 - 2		4	商業區	
918 - 3		5	商業區	
918 - 4		4	商業區	
918 - 7		2	道路用地	
919		156	商業區	
920		132	商業區	
920 - 1		3	道路用地	
921		87	商業區	
921 - 1		2	道路用地	
922		61	商業區	
923		51	商業區	
924		58	商業區	
925		32	商業區	
926		53	商業區	
927		148	商業區	
927 - 1		8	商業區	
928		124	商業區	
929		67	商業區	
930		42	商業區	
931		307	商業區	
932		116	商業區	
933		18	商業區	
934		19	商業區	
935		118	商業區	
936		62	商業區	
936 - 1		57	道路用地	
937		11	商業區	
937 - 1		8	道路用地	
938		13	商業區	
938 - 1		6	道路用地	
939		87	商業區	
939 - 1		32	道路用地	
940		122	商業區	
941		19	商業區	
942		19	商業區	
943		121	商業區	
944		123	商業區	
945		19	商業區	
946		697	道路用地	基隆市政府
946 - 1		1	商業區	
947		48.81	商業區	財政部國有財產署
947 - 1		0.19	道路用地	
947 - 2		1	道路用地	
948		171	商業區	
949		511	商業區	
950		308.65	商業區	

土地座落：基隆市 仁愛區2 延年段

地號	部分劃出面積m ²	騰本面積m ²	使用分區	所有權人
950 - 1		0.35	道路用地	
952		16	商業區	
952 - 1		8	道路用地	
954		327	商業區	
962		80	商業區	
962 - 1		85	商業區	
963		77	商業區	
963 - 1		1	商業區	
963 - 2		71	道路用地	
964		50	商業區	
964 - 1		1	道路用地	
965		63	商業區	
966		50	商業區	
967		75	商業區	
968		70	商業區	
969		68	商業區	
970		70	商業區	
9999 - 3		11	商業區	
合計	共118筆 劃出面積約為1.98公頃			

製表：

主辦：

課長：

機關首長：

土地座落：基隆市 信義區 中正一小段

地號	部分劃出面積m ²	騰本面積m ²	使用分區	所有權人
1		741	商業區	
1-1		131	道路用地	
1-2		69	道路用地	基隆市政府
2		231	商業區	
2-1		129	商業區	
2-2		58	道路用地	
2-3		446	商業區	
2-4		251	商業區	
2-5		87	道路用地	基隆市政府
2-6		87	道路用地	基隆市政府
2-7		30	道路用地	
3		1175	商業區	
3-1		387	商業區	
3-3		112	商業區	
3-4		15	商業區	
3-8		116	道路用地	
3-9		28	道路用地	基隆市政府
3-10		28	道路用地	基隆市政府
3-11		33	道路用地	
3-12		28	道路用地	基隆市政府
3-13		28	道路用地	基隆市政府
3-14		27	道路用地	
3-15		4920	道路用地	基隆市政府
4		418	商業區、道路用地	
4-1		81	道路用地	基隆市政府
4-2		31	道路用地	
5		76	商業區	
5-1		32	商業區	
5-2		46	商業區	
5-3		154	商業區	
5-4		32	商業區	
5-5		103	商業區	
5-6		106	商業區	
5-7		74	商業區	
5-8		16	商業區	
5-9		17	商業區	
5-11		87	商業區	
5-15		102	商業區	
6		73	商業區	
6-1		90	商業區	
6-2		23	商業區	
6-3		56	商業區	
6-4		63	商業區	
6-5		87	商業區	
6-6		75	商業區	
6-7		23	商業區	
6-8		25	商業區	
7		50	商業區	
7-1		24	商業區	
7-2		50	商業區	

地號	部分劃出面積m ²	騰本面積m ²	使用分區	所有權人
7-3		47	商業區	
7-4		70	商業區	
7-5		63	商業區	
7-6		111	商業區	
7-7		30	商業區	
8		4	商業區	
9		37	商業區	
9-1		57	商業區	
9-2		195	商業區	
9-3		26	商業區	
9-4		50	商業區	
9-5		141	商業區	
10		35	商業區	
10-1		47	商業區、道路用地	
10-3		32	商業區	
10-5		23	商業區	
10-6		7	商業區	
10-7		33	商業區	
10-8		11	商業區	
10-9		9	商業區	
10-10		5	商業區	
11		131	商業區	基隆市政府
11-1		35	商業區	
12		54	商業區	
12-1		16	商業區	
12-2		18	商業區	
12-3		4	商業區	
13		115	商業區	
13-1		16	商業區	基隆市信義區公所
13-2		17	商業區	
13-3		12	商業區	
13-4		45	商業區	
13-5		181	商業區	
13-6		44	商業區	
13-7		50	商業區	
13-8		49	商業區	
13-9		45	商業區	
13-10		51	商業區	
13-11		316	商業區	
13-14		44	商業區	
13-15		50	商業區	
13-16		76	商業區	
13-18		64	商業區	
13-19		44	商業區	
13-20		60	商業區	
13-21		79	商業區	
13-22		64	商業區	
13-23		86	商業區	
13-24		51	商業區	
13-25		64	商業區	

土地座落：基隆市 信義區 中正一小段

地號	部分劃出面積m ²	騰本面積m ²	使用分區	所有權人
13-26		59	商業區	
13-27		16	商業區	
13-28		20	商業區	
13-29		18	商業區	
13-30		2	商業區	
13-33		55	商業區	
13-34		27	商業區	
14		6	商業區	衛生福利部基隆醫院
14-1		1	道路用地	衛生福利部基隆醫院
15		131	商業區	
15-1		42	商業區	
15-2		66	道路用地	
15-3		143	商業區	
15-5		90	商業區	
15-7		28	商業區	衛生福利部基隆醫院
15-8		79	商業區	
15-9		83	商業區	
15-10		140	商業區	
15-11		94	商業區	
15-12		169	商業區	
15-13		32	商業區	
15-14		33	商業區	
15-17		138	商業區	
15-18		87	商業區	
15-19		115	商業區	
15-20		199	商業區	
15-21		22	商業區	
15-22		59	商業區	
15-23		18	商業區	
15-24		18	商業區	
15-25		25	商業區	
15-31		18	商業區	
15-34		72	商業區	
15-35		18	商業區	
16-2	18.63	30	商業區	
16-5		17	商業區	
16-6		2	商業區	
17	578.37	662	商業區、道路用地	
17-1		688	道路用地	基隆市政府
17-2	392.77	413	道路用地	基隆市政府
18		190.5	商業區	
18-1		22.5	商業區	
19		90	商業區	
19-1		93	商業區	
19-2		104	商業區	
19-3		39	商業區	
19-4		41	商業區	基隆市政府
19-5		30	商業區	
19-6		43	商業區	
19-7		73	商業區	

地號	部分劃出面積m ²	騰本面積m ²	使用分區	所有權人
19-8		55	商業區	
19-9		214	商業區	
19-10		37	商業區	
20		402	商業區	法務部行政執行署基隆分署
20-1		24	商業區	
20-2		14	商業區	
20-3		44	商業區	
20-4		44	商業區	
21		77	商業區	
21-1		72	商業區	
21-2		71	商業區	
22		410	商業區	
22-1		171	商業區	
22-2		74	商業區	
22-3		3	商業區	
23		46	商業區	
23-1		1417.3	商業區、道路用地	財政部國有財產署
23-2		344	道路用地	
23-3		41	商業區	
23-4		54	商業區	
23-5		71	商業區	
23-6		32	商業區	
23-7		44	商業區	
23-8		44	商業區	
23-9		46	商業區	
23-10		51	商業區	
23-11		42	商業區	
23-12		91	商業區	
23-13		63	商業區	
23-14		76	商業區	
23-16		3	商業區	
23-17		1.7	商業區	財政部國有財產署
24		60	商業區	
24-1		66	商業區	
24-3		134	商業區	
24-4		61	商業區	
24-5		39	商業區	
24-6		54	商業區	財政部國有財產署
24-7		67	商業區	
24-8		21	商業區	
25		53	商業區	
25-1		109	商業區	
25-2		106	商業區	
25-3		33	商業區	
25-6		52	商業區	
25-7		47	商業區	
25-8		49	商業區	
25-9		73	商業區	
25-10		55	商業區	
25-11		81	商業區	

土地座落：基隆市 信義區 中正一小段

地號	部分劃出面積m ²	騰本面積m ²	使用分區	所有權人
25-12		71	商業區	
25-13		46	商業區	
25-14		45	商業區	
25-16		48	商業區	
25-19		2	商業區	
26-1		14	商業區	
29		1202	商業區、道路用地	財政部國有財產署基隆區
29-1		1043	道路用地	基隆市政府
29-2		61	道路用地	
29-3		238	道路用地	財政部國有財產署
29-4		8	道路用地	財政部國有財產署
29-5		135	道路用地	
29-6		251	道路用地	
29-7		6	行政區	
30		1016	商業區	
30-1		132	道路用地	
30-2		1	行政區	
31		22	商業區	
31-1		21	道路用地	
31-2		432	商業區	
31-5		70	商業區	
31-6		63	商業區	
31-7		77	商業區	
31-11		117	商業區	
31-13		12	商業區	
31-14		18	道路用地	
31-15		18	道路用地	
31-16		16	道路用地	
31-17		31	道路用地	基隆市政府
31-23		48	商業區	
31-24		12	商業區	
31-25		16	道路用地	基隆市政府
31-26		9	道路用地	
31-27		10	道路用地	
31-28		11	道路用地	
31-29		11	道路用地	
31-31		168	商業區	
31-32		8	商業區	
32		244	商業區	
32-1		48	道路用地	
32-2		179	商業區	
32-3		55	商業區	
32-4		39	商業區、道路用地	
32-5		106	商業區	
32-6		28	道路用地	基隆市政府
32-7		41	道路用地	
32-8		126	商業區	
32-9		169	商業區	
32-11		2	商業區	
32-12		199	商業區	

地號	部分劃出面積m ²	騰本面積m ²	使用分區	所有權人
32-13		50	道路用地	
32-14		136	商業區	
32-15		162	商業區	
32-16		41	道路用地	基隆市政府
32-17		38	商業區	
32-18		37	商業區	
32-19		52	商業區	
32-20		56	商業區	
32-21		5	商業區	
32-22		65	商業區	
32-25		131	商業區	
32-29		27	道路用地	財政部國有財產署
32-30		15	道路用地	基隆市政府
32-31		27	道路用地	基隆市政府
32-32		23	道路用地	
32-33		22	道路用地	
32-37		6	商業區	
32-40		4	商業區	
32-41		4	商業區	
32-42		4	商業區	
33		45	商業區	
33-1		12	商業區	
33-2		87	道路用地	財政部國有財產署
33-3		13	商業區	
33-4		25	商業區	
33-5		83	商業區	
33-6		14	商業區	
33-7		159	商業區	
33-8		108	商業區	
33-9		18	商業區	
33-10		121	商業區	
33-11		7	商業區	
33-12		21	商業區	
33-13		85	商業區	
33-14		21	商業區	
33-15		62	商業區	
33-16		62	商業區	
33-17		79	商業區	
33-18		13	商業區	
33-19		23	商業區	
33-20		90	商業區	
33-21		126	商業區	
33-24		33	商業區	
33-28		24	商業區	
33-30		5	商業區	
33-31		51	商業區	
33-33		16	商業區	
33-34		204	商業區	
33-35		24	商業區	
33-37		59	商業區	

土地座落：基隆市 信義區 中正一小段

地號	部分劃出面積m ²	騰本面積m ²	使用分區	所有權人
33 - 39		43	商業區	
33 - 40		121	商業區	
33 - 41		56	商業區	
33 - 42		65	商業區	
33 - 43		80	商業區	
33 - 48		78	商業區	
33 - 50		9	商業區	
33 - 51		39	商業區	
33 - 52		48	商業區	
33 - 53		48	商業區	
33 - 55		2	商業區	
33 - 56		11	商業區	
33 - 57		10	商業區	
33 - 59		48	商業區	
33 - 61		51	商業區	
33 - 62		45	商業區	
33 - 64		2	商業區	
33 - 68		67	商業區	
33 - 71		11	商業區	
33 - 74		73	商業區	
33 - 75		68	商業區	
33 - 76		12	商業區	
33 - 81		45	商業區	
33 - 82		6	商業區	
33 - 83		1	道路用地	
33 - 84		8	道路用地	
34		72	商業區	
34 - 1		72	商業區	
34 - 2		77	商業區	
34 - 3		81	商業區	
34 - 4		69	商業區	
34 - 5		83	商業區	
34 - 6		69	商業區	
34 - 7		87	商業區	
35		709	商業區	
35 - 2		7	商業區	
35 - 4		48	商業區	
35 - 5		38	商業區	
35 - 6		20	商業區	
35 - 7		6	商業區	財政部國有財產署
35 - 8		3	商業區	
35 - 9		63	商業區	
35 - 10		130	商業區	
35 - 12		54	商業區	
35 - 13		1	商業區	財政部國有財產署
35 - 14		6	商業區	
35 - 15		60	商業區	
36		14	商業區	

地號	部分劃出面積m ²	騰本面積m ²	使用分區	所有權人
36 - 1		22	商業區、道路用地	
36 - 2		7	商業區、道路用地	財政部國有財產署
36 - 3		37	商業區、道路用地	
36 - 4		2	商業區	
36 - 6		2	道路用地、商業區	財政部國有財產署
36 - 7		2	商業區	財政部國有財產署
37		80	商業區	
37 - 1		27	商業區	
37 - 2		105	商業區	
37 - 3		54	商業區	
37 - 4		50	行政區	
37 - 5		17	行政區	
39		0.5	行政區	財政部國有財產署
39 - 1		6	行政區	
39 - 2		0.5	商業區	財政部國有財產署
41		1474	行政區	財政部國有財產署
41 - 1		38	行政區	
41 - 2		25	行政區、商業區	
41 - 3		16	商業區	
42		31	商業區	
42 - 1		41	商業區	財政部國有財產署
42 - 2		70	商業區	
42 - 3		153	商業區	
42 - 4		34	商業區	
42 - 5		198	商業區、道路用地	
42 - 6		140	商業區	
42 - 7		24	商業區	
42 - 8		63	商業區	
42 - 9		22	商業區	
42 - 10		1	行政區	
47 - 1	1686.55	1879	道路用地	基隆市政府
合計		共379筆	劃出面積約為4.06公頃	

製表：

主辦：

課長：

機關首長：

土地座落：基隆市 信義區 中正二小段

地號	部分劃出面積m ²	騰本面積m ²	使用分區	所有權人
1		91	商業區	
1-1		10	道路用地	財政部國有財產署
1-2		7	道路用地	財政部國有財產署
1-3		14	道路用地	基隆市政府
1-4		36	道路用地	
1-5		155	商業區	
1-6		16	道路用地	基隆市政府
1-7		76	道路用地	
1-8		21	機關用地	基隆市警察局
1-9		23	商業區	
1-10		51	商業區	
1-11		100	商業區	國防部政治作戰局
1-12		20	道路用地	財政部國有財產署
1-13		6	道路用地	財政部國有財產署
1-14		42	商業區	
1-15		10	道路用地	基隆市政府
1-16		50	道路用地	
1-17		8	道路用地	基隆市政府
1-18		9	機關用地	基隆市警察局
1-20		8	道路用地	
1-21		13	道路用地	
1-22		13	道路用地	國防部政治作戰局
2		414	機關用地	財政部國有財產署
2-1		109	道路用地	財政部國有財產署
2-2		64	道路用地	財政部國有財產署
2-3		147	機關用地	基隆市警察局
2-4		35	道路用地	基隆市警察局
2-5		22	道路用地	基隆市警察局
2-6		2192	道路用地	基隆市政府
3		307	商業區	
3-1		75	道路用地	
3-2		43	道路用地	基隆市政府
4		89	商業區	
4-1		21	道路用地	基隆市政府
4-2		120	商業區	
4-4		75	商業區	
4-5		30	道路用地	基隆市政府
4-7		18	道路用地	基隆市政府
4-8		10	道路用地	基隆市政府
4-9		16	道路用地	基隆市政府
4-11		12	道路用地	基隆市政府
5		274	商業區	
5-1		72	道路用地	基隆市政府
5-2		13	商業區	財政部國有財產署
5-3		41	道路用地	
6		1653	商業區	
6-1		110	道路用地	
6-2		64	道路用地	
6-3		109	道路用地	
7		2077	商業區	

地號	部分劃出面積m ²	騰本面積m ²	使用分區	所有權人
7-1		83	道路用地	
8		135	商業區	
9		127	商業區	
10		127	商業區	
10-1		732	商業區	
10-4		110	商業區	
10-5		35	商業區	
10-6		59	商業區	
10-7		82	機關用地(供市府相關機關使用)	基隆市警察局
10-8		31	道路用地	基隆市信義區公所
11		36	商業區	
11-1		73	商業區	
11-2		72	商業區	
11-3		88	商業區	
11-4		38	商業區	
12		88	商業區	
12-1		122	商業區	
12-3		109	商業區	
12-4		53	商業區	基隆市議會
12-5		67	商業區	
12-6		52	商業區	
12-7		43	商業區	
12-8		60	商業區	
13		550.42	商業區	
13-1		348	機關用地(供市府相關機關使用)	基隆市警察局
13-2		349	機關用地(供市府相關機關使用)	
13-4		22.58	商業區	
14		604	機關用地(供市府相關機關使用)	基隆市警察局
14-1		720	道路用地	
14-2		502	商業區	
15		991	機關用地(供市府相關機關使用)	基隆市警察局
15-1		604	道路用地	財政部國有財產署
15-2		40	機關用地(供市府相關機關使用)	
15-3		46	道路用地	
16		1072	機關用地(供市府相關機關使用)	基隆市警察局
16-1		266	機關用地(供市府相關機關使用)	
16-2		46	道路用地	基隆市警察局
16-3		12	道路用地	基隆市政府
17		2244	機關用地(供市府相關機關使用)	基隆市警察局
17-1		111	商業區	
17-2		871	道路用地	基隆市政府
17-3		101	道路用地	基隆市政府
17-4		11	道路用地	基隆市政府
17-5		148	機關用地(供市府相關機關使用)	
18		589	機關用地(供市府相關機關使用)	
18-1		9	商業區	
18-2		98	商業區	
18-3		101	商業區	
18-4		82	機關用地	
18-5		48	道路用地	基隆市政府

土地座落：基隆市 信義區 中正二小段

地號	部分劃出 面積m ²	騰本 面積m ²	使用分區	所有權人
18-6		284	機關用地	
19-3		1875	住宅區	內政部營建署
19-5		30	商業區	內政部營建署
19-16		124	住宅區	
19-17		52	住宅區	
19-18		14	住宅區	
19-23		1762	住宅區	
19-24		707	商業區	
19-25		764	住宅區	
19-26		1823	住宅區	
19-27		40	住宅區	內政部營建署
19-32		574	商業區	內政部營建署
19-33		485	商業區	
19-34		516	道路用地	基隆市政府
23		20	商業區	
23-2		12	商業區	財政部國有財產署
23-3		14	商業區	
24		113	機關用地、商業區、道路用	基隆市警察局
合計		共118筆	劃出面積約為3.12公頃	

製表：

主辦：

課長：

機關首長：

土地座落：基隆市 信義區 中正三小段

地號	部分劃出面積m ²	騰本面積m ²	使用分區	所有權人
1		791	商業區	
1-1		56	道路用地	
1-2		761	道路用地	基隆市政府
1-3		34	道路用地	
1-4		687	商業區	
1-5		75	道路用地	基隆市政府
1-6		36	道路用地	
1-7		2534	道路用地	基隆市政府
1-8		97	道路用地	
2		404	商業區	
2-1		67	道路用地	
2-2		31	道路用地	基隆市政府
3		81	商業區	
3-1		27	道路用地	
3-2		13	道路用地	財政部國有財產署
3-4		103	商業區	
3-6		94	商業區	
3-7		60	商業區	
3-8		58	商業區	
3-9		17	道路用地	
3-10		19	道路用地	財政部國有財產署
3-11		65	商業區	
3-12		10	道路用地	財政部國有財產署
3-13		12	道路用地	財政部國有財產署
3-14		8	道路用地	財政部國有財產署
3-15		8	道路用地	財政部國有財產署
3-16		10	道路用地	財政部國有財產署
3-17		36	商業區	
3-18		15	商業區	
4		234	商業區	
4-1		60	道路用地	財政部國有財產署
4-2		45	商業區	財政部國有財產署
4-3		7	道路用地	財政部國有財產署
4-4		20	道路用地	基隆市衛生局
5		2010	商業區	
5-1		45	道路用地	財政部國有財產署
5-2		42	商業區	
5-3		26	商業區	
5-5		9	道路用地	基隆市政府
5-6		6	道路用地	基隆市政府
5-7		34	道路用地	
6-1		53	道路用地	
7		561	商業區	
7-1		144	道路用地	
7-2		72	道路用地	
7-3		9	道路用地	
8		210	商業區	
8-1		600	商業區	
8-4		74	商業區	
8-5		46	商業區	

地號	部分劃出面積m ²	騰本面積m ²	使用分區	所有權人
8-8		16	商業區	
9		43	商業區	
9-1		38	行政區	
9-2		19	商業區	
9-3		25	商業區	
9-4		59	商業區	
9-5		63	商業區	
9-6		192	行政區	基隆市信義區公所
9-7		25	商業區	財政部國有財產署
9-8		84	商業區	
9-9		64	商業區	
9-10		16	商業區	
9-11		20	行政區	基隆市信義區公所
9-12		28	行政區	基隆市信義區公所
9-13		123	行政區	
9-14		26	商業區	
9-15		31	商業區	
9-16		83	商業區	
9-17		247	商業區	財政部國有財產署
9-18		76	商業區	
9-19		76	商業區	
9-22		32	商業區	
9-24		45	商業區	
9-25		17	商業區	
9-26		2	行政區	財政部國有財產署
9-27		11	行政區	財政部國有財產署
9-28		27	商業區	
9-29		19	商業區	
9-30		20	商業區	
9-31		17	商業區	基隆市政府
9-32		83	商業區	
9-33		13	行政區	財政部國有財產署
9-34		13	商業區	基隆市信義區公所
9-35		19	商業區	基隆市信義區公所
9-36		1	行政區	
9-37		8	商業區	財政部國有財產署
9-38		3	行政區	財政部國有財產署
9-39		1	道路用地	
9-40		1	道路用地	
9-41		18	行政區	財政部國有財產署
10		419	商業區	
10-1		818	商業區、道路用地	財政部國有財產署
10-2		11	商業區	財政部國有財產署
10-3		4	商業區	
11		277	商業區	
13-1		28	商業區	
13-2		57	商業區	
15		1014	商業區	
15-1		117	機關用地(供市府相關機關使用)	基隆市信義區公所
15-2		685	道路用地	

土地座落：基隆市 信義區 中正三小段

地號	部分劃出面積m ²	騰本面積m ²	使用分區	所有權人
15-3		75	商業區	
15-4		636	機關用地(供市府相關機關使用)	
15-5		1257	道路用地	基隆市政府
15-6		63	道路用地	
15-7		7	道路用地	基隆市政府
15-8		38	道路用地	
15-9		108	機關用地(供市府相關機關使用)	
15-10		67	機關用地(供市府相關機關使用)	
15-11		1	商業區	財政部國有財產署
15-12		8	道路用地	基隆市政府
16		1255.6	商業區	財政部國有財產署
16-1		78	商業區	財政部國有財產署
16-2		648	商業區	
16-3		575	商業區	
16-4		100	商業區	財政部國有財產署
16-5		71	商業區	
16-6		536	商業區	財政部國有財產署
16-7		35.4	商業區	財政部國有財產署
17-1		19	商業區	
17-2		15	商業區	基隆市政府
17-3		280	商業區	財政部國有財產署
17-4		109	商業區	
17-5		241	商業區	
17-15		7	商業區	基隆市政府
17-16		43	商業區	
17-17		45	商業區	
17-18		59	商業區	
17-19		59	商業區	
17-20		17	商業區	
17-21		4	商業區	
18		460	商業區	
18-1		82	商業區	
18-2		83	商業區	
18-3		135	商業區	
18-4		62	商業區	

地號	部分劃出面積m ²	騰本面積m ²	使用分區	所有權人
18-5		62	商業區	
18-6		63	商業區	
18-7		130	商業區	
23-2		20	商業區	
23-3		117	住宅區	基隆市政府
23-12		49	住宅區	
23-13		50	住宅區	
23-14		42	住宅區	
23-15		14	住宅區	基隆市政府
23-16		12	住宅區	基隆市政府
23-17		331	商業區、住宅區	
23-18		34	住宅區	
23-19		4	住宅區	基隆市政府
23-20		6	住宅區	基隆市政府
23-21		3	住宅區	基隆市政府
23-22		19	住宅區	
23-23		10	住宅區	基隆市政府
23-24		1	住宅區	基隆市政府
23-26		10	住宅區	基隆市政府
23-33		2	商業區	基隆市政府
23-34		10	住宅區	基隆市政府
23-36		13	商業區	基隆市政府
23-37		2	商業區	基隆市政府
23-42		1	道路用地	基隆市政府
23-44		7	道路用地	基隆市政府
23-49		19	商業區	基隆市政府
23-50		10	商業區	基隆市政府
24-1		29	住宅區	
24-5		11	住宅區	基隆市政府
合計		共164筆	劃出面積約為2.40公頃	

製表：

主辦：

課長：

機關首長：

土地座落：基隆市 信義區 東信一小段

地號	部分劃出面積m ²	騰本面積m ²	使用分區	所有權人
1		77	商業區	
1-1		93	道路用地	
1-2		38	商業區	
1-3		37	商業區	
1-4		322	商業區	基隆市政府
1-5		58	道路用地	
1-6		105	商業區	
1-7		55	商業區	
1-8		103	商業區	
1-10		28	商業區	
1-11		30	商業區	
1-12		52	道路用地	
1-13		34	道路用地	
1-15		4	道路用地	財政部國有財產署
1-16		54	商業區	
1-17		3	道路用地	基隆市政府
1-18		2172	道路用地	財政部國有財產署
1-19		8	道路用地	
2		800	商業區	
2-1		160	道路用地	
2-2		103	道路用地	
3		23	商業區	
3-1		1115	道路用地	基隆市政府
3-2		285	商業區	
3-4		60	商業區	
3-5		42	商業區	
3-6		138.26	商業區	
3-7		321	商業區	基隆市信義區東信段一小段
3-8		53	商業區	
3-9		42	商業區	
3-10		41	商業區	
3-11		49	商業區	
3-12		44	商業區	
3-13		48	商業區	
3-15		45	商業區	
3-16		3	商業區	
3-17		12	商業區	
3-18		23	商業區	
3-19		11.74	商業區	
4		265	商業區	
4-1		83	商業區	
4-2		65	商業區	
4-3		65	商業區	
4-4		65	商業區	
4-5		95	商業區	
4-6		122	商業區	
5		69	商業區	
5-1		336	商業區	財政部國有財產署
5-2		80	商業區	
5-3		67	商業區	

地號	部分劃出面積m ²	騰本面積m ²	使用分區	所有權人
5-4		69	商業區	
5-5		84	商業區	
6		1527	商業區	
6-1		162	商業區	
6-2		363	道路用地	財政部國有財產署
6-3		1	道路用地	交通部航港局
6-4		1	道路用地	交通部航港局
7		113	商業區	
7-1		57	商業區	
8		257	商業區	
9		130	商業區	
9-1		65	商業區	
9-2		155	商業區	
10		67	商業區	
11		191	商業區	
12		162	商業區	
12-1		33	商業區	
12-2		74	商業區	
12-3		69	商業區	
13		68	商業區	
13-1		66	商業區	
13-2		85	商業區	
13-3		10	商業區	
14		37	商業區	
14-1		135	道路用地	
14-2		43	道路用地	
14-3		373	道路用地	財政部國有財產署
14-4		79	商業區	
14-5		47	商業區	
14-6		12	商業區	
14-7		97	商業區	財政部國有財產署
14-8		38	商業區	
14-9		57	商業區	
14-10		21	商業區	
14-11		20	商業區	
14-12		44	商業區	
14-13		16	商業區	
14-14		72	道路用地	
14-15		17	商業區	
14-16		27	商業區	
14-18		12	商業區	財政部國有財產署
14-19		4	商業區	
14-24		21	商業區	
14-25		1	商業區	
14-26		23	道路用地	
14-28		40	道路用地	
14-29		29	道路用地	財政部國有財產署
14-32		57	道路用地	
14-34		46	商業區	
14-36		4	商業區	

土地座落：基隆市 信義區 東信一小段

地號	部分劃出面積m ²	騰本面積m ²	使用分區	所有權人
15		29	商業區	財政部國有財產署
15-1		10	道路用地	
15-2		65	商業區	
15-3		55	商業區	
15-5		167	商業區	
15-6		70	商業區	
15-7		101	道路用地	
15-8		40	道路用地	
15-9		8	商業區	
16		79	商業區	
16-1		82	商業區	
16-2		37	商業區	
16-3		37	商業區	
16-4		39	商業區	
16-5		14	商業區	
16-6		91	商業區	
16-7		45	商業區	
16-8		45	商業區	
16-9		29	商業區	
16-10		45	商業區	
17		45	商業區	
17-1		37	商業區	
17-2		37	商業區	
17-3		76	商業區	
18		116	商業區	
18-1		162	商業區	
18-2		137	商業區	
18-3		15	商業區	
18-4		94	商業區	

地號	部分劃出面積m ²	騰本面積m ²	使用分區	所有權人
18-5		91	商業區	
18-6		59	商業區	
18-7		114	商業區	財政部國有財產署
18-8		141	商業區	
18-10		68	商業區	
18-11		88	商業區	
18-12		78	商業區	
18-13		117	商業區	
18-14		38	商業區	財政部國有財產署
18-17		56	商業區	
18-18		55	商業區	
18-27		632	商業區、道路用地	財政部國有財產署
19		447	商業區	
21		3809	商業區、道路用地	
21-1		165	商業區、道路用地	
21-2		561	道路用地	
21-8		2	商業區	
21-14		10	商業區	
21-15		50	商業區	
21-16		14	商業區	
21-17		18	商業區	
21-18		98	商業區	
21-19		47	商業區	
21-20		14	商業區	
21-21		63	商業區	
22-51		1041	道路用地	
合計		共155筆	劃出面積約為2.29公頃	

製表：

主辦：

課長：

機關首長：

土地座落：基隆市 信義區 東信二小段

地號	部分劃出面積m ²	騰本面積m ²	使用分區	所有權人
1		144	商業區、道路用地	
1-1		1043	道路用地	財政部國有財產署
1-9		41	商業區	
1-11		88	道路用地	
1-13		61	道路用地	
1-14		38	道路用地	
1-19		8	道路用地	
2-1		61	商業區	
2-2		35	商業區	
2-3		49	商業區	
2-4		33	商業區	
2-5		31	道路用地	
2-6		56	道路用地	
2-7		56	道路用地	
2-8		28	道路用地	
3-1		126	商業區	
3-2		28	商業區	
3-3		301	道路用地	
3-4		27	商業區	
3-5		136	道路用地	
3-6		79	道路用地	基隆市政府
3-8		36	道路用地	
3-9		20	商業區	
4		159	道路用地	財政部國有財產署
4-1		16	道路用地	
5		97	商業區	
5-1		27	商業區	
5-2		103	商業區	
5-3		68	商業區	
5-4		54	商業區	
5-5		38	商業區	
5-6		14	商業區	
5-8		35	商業區	
5-12		24	道路用地	
5-13		29	道路用地	
5-14		30	道路用地	
5-15		8	道路用地	
5-17		2	商業區	
6		167	商業區	
6-2		38	商業區	
6-3		78	商業區	
6-5		1	道路用地	基隆市政府
7		46	商業區	
7-1		1	商業區	
7-4		49	商業區	

地號	部分劃出面積m ²	騰本面積m ²	使用分區	所有權人
7-5		19	商業區	
7-6		46	商業區	
7-7		47	商業區	
7-10		6	商業區	
7-11		8	商業區	
8		32	商業區	
8-1		334	商業區	財政部國有財產署
8-2		60	商業區	
8-3		66	商業區	
8-4		25	商業區	
8-5		43	商業區	
8-6		20	商業區	
8-7		41	商業區	
8-8		5	商業區	
8-9		50	商業區	
8-12		103	商業區	
8-13		112	商業區	
8-14		62	商業區	
8-16		76	商業區	
8-17		41	商業區	
8-18		78	商業區	
8-19		82	商業區	
8-20		52	商業區	
8-21		52	商業區	
8-22		48	商業區	
8-23		73	商業區	
8-24		74	商業區	
8-25		94	商業區	
8-26		7	商業區	
8-27		5	商業區	
8-29		16	商業區	
8-33		5	商業區	
8-34		52	商業區	
8-37		22	商業區	
8-38		26	商業區	
8-39		60	商業區	
8-41		37	商業區	
8-42		2	商業區	
8-43		2	商業區	
8-44		2	商業區	
18-3		44	商業區	
合計		共86筆	劃出面積約為0.56公頃	

製表：

主辦：

課長：

機關首長：

土地座落：基隆市 信義區 東信三小段

地號	部分劃出面積m ²	騰本面積m ²	使用分區	所有權人
1		61	商業區	
1-1		549	道路用地	
1-3		4	商業區	
1-4		32	道路用地	
1-5		57	道路用地	基隆市政府
1-8		9	商業區	
1-9		8	商業區	
1-10		8	商業區	
1-11		8	商業區	
1-12		10	商業區	
1-13	14.02	46	商業區	
1-14		47	道路用地	基隆市政府
1-15		3	商業區	財政部國有財產署
1-16		835	商業區	
1-17		100	商業區	
1-19		38	商業區	
1-20		9	商業區	
1-21		97	商業區	
1-22		142	商業區	
1-23		11	商業區	
1-24		60	商業區	
1-25		150	商業區	
1-26		68	商業區	
1-27		109	商業區	
1-29		334	道路用地	基隆市政府
1-30		21	商業區	
1-31		20	商業區	
1-32	37.42	50	商業區	
1-33	26.20	45	商業區	
1-34	5.49	18	商業區	
1-35		65	商業區	
1-36		67	商業區	
1-37		66	商業區	
1-38		66	商業區	
1-39		42	商業區	
1-40		110	商業區	
1-41		547	商業區	
1-42		15	商業區	
1-43		24	商業區	
1-44		22	商業區	
1-46		67	商業區	
1-47		57	商業區	
1-48		171	商業區	
1-49		92	商業區	
1-51		55	商業區	
1-52		52	商業區	
1-53		107	商業區	
1-55		49	商業區	
1-56		49	商業區	
1-59		37	商業區	

地號	部分劃出面積m ²	騰本面積m ²	使用分區	所有權人
1-60		33	商業區	
1-61		33	商業區	
1-62		69	商業區	
1-63		10	道路用地	基隆市政府
1-64		35	道路用地	基隆市政府
1-65		37	道路用地	基隆市政府
1-66		37	道路用地	基隆市政府
1-67		32	道路用地	基隆市政府
1-68		184	道路用地	基隆市政府
1-70		34	道路用地	基隆市政府
1-71		15	商業區	
1-72		16	商業區	
1-73		12	商業區	
1-75		32	道路用地	基隆市政府
1-76		37	道路用地	基隆市政府
1-78		15	商業區	
1-79		76	商業區	
1-80		8	商業區	
1-81		8	商業區	
1-82		8	商業區	
1-83		6	商業區	
1-84		81	商業區	
1-85		78	商業區	
1-87		4	商業區	
1-88		5	商業區	
1-89		27	商業區	
1-91		1	商業區	基隆市信義區戶政事務所
1-93		1	道路用地	
1-94		1	道路用地	
1-95		4	商業區	財政部國有財產署
1-96		16	商業區	
2		59	商業區	
2-1		10	商業區	
3		42	商業區	
3-1		8	商業區	
4		50	商業區	
4-1		9	商業區	
5		53	商業區	
5-1		8	商業區	
6		56	商業區	
6-1		9	商業區	
7		7	商業區	
7-1		6	商業區	
7-2		3	商業區	
7-3		1	商業區	
8		1035	商業區	
8-1		9	商業區	財政部國有財產署
8-3		10	商業區	
14-2		85	商業區、道路用地	
14-4		19	商業區	

土地座落：基隆市 信義區 東信三小段

地號	部分劃出 面積m ²	騰本 面積m ²	使用分區	所有權人
14 - 5		177	道路用地	基隆市政府
14 - 7		305	道路用地	基隆市政府
14 - 10		291	道路用地	財政部國有財產署
15		83	商業區	
15 - 2		28	商業區、道路用地	
15 - 4		156	道路用地	
15 - 5		11	道路用地	
15 - 6		466	道路用地	基隆市政府
15 - 8		46	商業區	基隆市信義區戶政事務所
15 - 9		83	商業區	
15 - 10		154	商業區	
15 - 11		68	商業區	
15 - 12		139	商業區	
15 - 14		56	商業區	
15 - 15		70	商業區、道路用地	
15 - 16		80	商業區、道路用地	
15 - 22		47	道路用地	
15 - 23		57	道路用地	
15 - 24		40	道路用地	財政部國有財產署
15 - 25		5	商業區	財政部國有財產署
15 - 26		61	商業區、道路用地	
15 - 27		339	商業區	基隆市信義區戶政事務所
15 - 28		1	商業區	基隆市信義區戶政事務所
16		141	道路用地、住宅區	
合計		共124筆	劃出面積約為1.00公頃	

製表：

主辦：

課長：

機關首長：

土地座落：基隆市 信義區 東信四小段

地號	部分劃出面積m ²	騰本面積m ²	使用分區	所有權人
1		158	住宅區、道路用地	
1-1		70	道路用地	基隆市政府
1-2		74	住宅區、道路用地	
1-3		143	住宅區	
2		11	住宅區	
2-1		882	道路用地	基隆市政府
2-2		49	住宅區	
2-3		86	住宅區	
2-6		41	住宅區	
2-7		46	住宅區	
2-10		106	住宅區	
2-13		94	住宅區	
2-15		4	住宅區	
3		1791	道路用地	基隆市政府
3-4		17	住宅區	
11-4		3	住宅區	財政部國有財產署
35		86	住宅區	
35-1		6	住宅區	
35-5		4.58	住宅區	
35-6		3	住宅區	
35-7		0.42	住宅區	財政部國有財產署
合計	共21筆 劃出面積約為0.37公頃			

製表：

主辦：

課長：

機關首長：

土地座落：基隆市 信義區 福祿段

地號	部分劃出面積m ²	騰本面積m ²	使用分區	所有權人
352		617	商業區	
353	348.56	361	商業區、道路用地	財政部國有財產署
354		187	商業區	財政部國有財產署
355		105	商業區	
356		32	商業區	基隆市政府
356 - 1		57	商業區	
356 - 6		43	商業區	基隆市政府
357		456	商業區	
358		99	商業區	
360		5	商業區	
361		16	商業區	財政部國有財產署
362		115	商業區	
362 - 1		56	商業區	財政部國有財產署
364		153	商業區	
365		89	商業區	
366		156	商業區	
367		3	商業區	基隆市政府
367 - 1		33	商業區	
367 - 2		5	商業區	
368		23	商業區	財政部國有財產署
369		6	商業區	
370		12	商業區	
371		2	商業區	
372		18	商業區	
374		30	商業區	
375		1	商業區	財政部國有財產署
376		27	商業區	
377		7	商業區	財政部國有財產署
378		60	商業區	
379		35	商業區	
380		11	商業區	
381		10	商業區	財政部國有財產署
382		39	商業區	
383		27	商業區	
384		27	商業區	
385		28	商業區	
386		42	商業區	
387		111	商業區	
388		18	商業區	基隆市政府
389		17	商業區	
390		12	商業區	
391		66	商業區	
392		170	商業區	
394		200	商業區	
395		70	商業區	
397		61	商業區	
398		33	商業區	
399		64	商業區	
400		151	商業區	
401		6	商業區	

地號	部分劃出面積m ²	騰本面積m ²	使用分區	所有權人
402		174	商業區	
402 - 1		7	商業區	
403		15	商業區	
404		116	商業區	
405		104	商業區	
406		266	道路用地	
408		191	道路用地	
409		13	道路用地、住宅區	基隆市政府
410		28	住宅區	
411		22	住宅區	
412		27	住宅區	
413		236	道路用地、住宅區	
413 - 1		18	住宅區	
413 - 2		23	住宅區	
413 - 3		21	住宅區	
413 - 4		23	商業區、道路用地	
413 - 5		6.81	商業區、道路用地	
413 - 6		37	住宅區	
413 - 7		0.19	道路用地	
414		4	住宅區	
415		10	住宅區	
416		14	住宅區	
417		54	道路用地、住宅區	財政部國有財產署
417 - 1		18	商業區	
417 - 2		7	道路用地、住宅區	
418		372	住宅區、道路用地	財政部國有財產署
418 - 1		17	住宅區	
418 - 2		121	商業區	財政部國有財產署
419		32	住宅區	
420		33	住宅區	
421		2	住宅區	
422		260	住宅區	財政部國有財產署
423		34	住宅區	
424		31	住宅區	
425		92	住宅區	
426		164	住宅區	
427		59	住宅區	
427 - 1		3	道路用地	
428		31	住宅區	
429		77	住宅區	
430		44	住宅區	基隆市政府
431		86	住宅區	台灣基隆地方法院檢察署
432		138	住宅區	
432 - 1		3	道路用地	
432 - 2		27	道路用地	基隆市政府
432 - 3		54	道路用地	基隆市政府
433		1403	道路用地	基隆市政府
681 - 1		96	道路用地	財政部國有財產署
682		166	道路用地	
686		399	道路用地	基隆市政府

土地座落：基隆市 信義區 福祿段

地號	部分劃出 面積 ²	騰本 面積 ²	使用分區	所有權人
687	400.14	449	道路用地、商業區	財政部國有財產署
合計	共101筆 劃出面積約為0.95公頃			

製表：

主辦：

課長：

機關首長：

土地座落：基隆市 信義區 田寮段

地號	部分劃出面積m ²	騰本面積m ²	使用分區	所有權人
1		9186	河道用地	財政部國有財產署
1-1		1873	加油站用地	
1-2		50	乙種工業區	基隆市環境保護局
1-3		4	河道用地	
1-4		2	河道用地	財政部國有財產署
1-5		2	河道用地	
1-6		2	河道用地	財政部國有財產署
1-7		2	河道用地	
1-8		2	河道用地	
1-9		3	河道用地	
1-10		5	河道用地	財政部國有財產署
1-11		5	河道用地	財政部國有財產署
1-12		3	河道用地	財政部國有財產署
1-13		3	河道用地	
1-14		5	河道用地	財政部國有財產署
1-15		65	公園用地	
1-16		7	河道用地	財政部國有財產署
1-18		26	河道用地	
1-19		5	河道用地	財政部國有財產署
1-20		32	公園用地	
1-21		4	河道用地	財政部國有財產署
1-22		36	公園用地	
1-23		84	公園用地	
1-24		116	公園用地	基隆市政府
1-25		10	河道用地	財政部國有財產署
1-26		19	河道用地	財政部國有財產署
1-27		25	河道用地	財政部國有財產署
1-28		1	公園用地	
1-29		7	河道用地	財政部國有財產署
1-30		8	河道用地	
1-31		234	公園用地	財政部國有財產署
1-32		3078	道路用地、河道用地	財政部國有財產署
1-33		54	公園用地	
1-34		114	公園用地	基隆市政府
1-35		15	公園用地	基隆市政府
1-36		1105	河道用地	財政部國有財產署
1-37		123	乙種工業區	
1-38		75	公園用地	基隆市政府
1-39		29	公園用地	基隆市政府
1-40		28	公園用地	
1-41		29	公園用地	
1-42		29	公園用地	基隆市政府
1-43		30	公園用地	
1-44		28	公園用地	
1-45		57	公園用地	基隆市政府
1-46		45	公園用地	
1-47		29	公園用地	基隆市政府
1-48		26	公園用地	
1-49		30	公園用地	
1-50		7	河道用地	財政部國有財產署

地號	部分劃出面積m ²	騰本面積m ²	使用分區	所有權人
1-51		55	公園用地	
1-52		9	乙種工業區	
1-53		9	公園用地	
1-54		10	公園用地	
1-55		7	公園用地	基隆市政府
1-56		183	公園用地	基隆市政府
1-57		269	公園用地	
1-58		17	公園用地	基隆市政府
1-59		12	公園用地	基隆市政府
2		962	公園用地	基隆市政府
2-2		571	乙種工業區	
2-3		39	公園用地	
2-5		12	乙種工業區	
3		2934	道路用地	
8		30	道路用地	
224		30	公園用地	
225		18	公園用地	
226		17	公園用地	
227		16	公園用地	
228		15	公園用地	
229		14	公園用地	
230		13	公園用地	基隆市政府
231		22	公園用地	基隆市政府
232		15	公園用地	
233		8	公園用地	基隆市政府
234		6	公園用地	基隆市政府
235		5	公園用地	
236		9	公園用地	
237		2	公園用地	
238		347	道路用地	基隆市政府
239		517	道路用地	
240		1052	道路用地	財政部國有財產署
243-1	64.38	944	道路用地	財政部國有財產署
243-2		23	公園用地	基隆市政府
249		65	商業區	
250		97	商業區	
292		640.73	河道用地、道路用地	財政部國有財產署
292-1		0.02	道路用地	財政部國有財產署
292-2		0.65	道路用地	
292-3		8.6	道路用地	財政部國有財產署
292-4		10	道路用地	財政部國有財產署
293		6	道路用地	基隆市政府
380		845	道路用地、河道用地	財政部國有財產署
381		6759	河道用地、道路用地	財政部國有財產署
382		10	道路用地	基隆市政府
383		23	道路用地	
384		22	道路用地	基隆市政府
385		28	道路用地	基隆市政府
386		44	道路用地	
388		44	道路用地	基隆市政府

土地座落：基隆市 信義區 田寮段

地號	部分劃出面積m ²	騰本面積m ²	使用分區	所有權人
388 - 1		5	道路用地	基隆市政府
390		51	道路用地	
390 - 1		5	道路用地	基隆市政府
392		29	道路用地	基隆市政府
394		27	道路用地	基隆市政府
396		79	道路用地	基隆市政府
398 - 1		389	道路用地	
454		131	道路用地	
457		650	道路用地	基隆市政府
458		14	道路用地	基隆市政府
459		8	道路用地	財政部國有財產署
460		11	道路用地	
465		12	道路用地	基隆市政府
466		8	道路用地	基隆市政府
467		7	道路用地	基隆市政府
468		8	道路用地	
471		37	道路用地	
473		43	道路用地	基隆市政府
475		51	道路用地	基隆市政府
477		49	道路用地	
479		127	道路用地	
482		67	道路用地	
484		80	道路用地	
486		434	道路用地	基隆市政府
488		475	道路用地	基隆市政府
489 - 8		19	道路用地	
489 - 9		1	道路用地	
489 - 10		10	道路用地	
547		90	道路用地	
548		10	道路用地	
549		57	道路用地	基隆市政府
550		4	道路用地	
551		48	道路用地	基隆市政府
552		2	道路用地	
553		51	道路用地	基隆市政府
554		1	道路用地	
555		30	道路用地	基隆市政府
560		1896	道路用地	基隆市政府
合計		共138筆	劃出面積約為3.77公頃	

製表：

主辦：

課長：

機關首長：

土地座落：基隆市 信義區 東明段

地號	部分劃出面積m ²	騰本面積m ²	使用分區	所有權人
59		38	商業區	
59-1		4	道路用地	
60		34	商業區	
60-1		4	道路用地	
61	25.28	27	商業區	基隆市信義區公所
61-1	8.63	11	道路用地	
62		91	商業區	
318		43	商業區	
318-1		19	商業區	
318-2		178	商業區	
318-3		24	商業區	
318-4		11	商業區	
318-5		9	商業區	
318-6		16	商業區	
318-7		16	商業區	
319		38	商業區	
320		60	商業區	
320-1		3	商業區	
320-2		3	商業區	
320-3		20	商業區	
320-4		47	商業區	
321		364	商業區	
323		112	商業區	
324		7	商業區	
324-1		1	道路用地	
325		23	商業區	
325-1		1	道路用地	
326		85	商業區	
327		79	商業區	
328		4	商業區	財政部國有財產署
329		44	商業區	
329-1		4	住宅區	
330		34	住宅區	
330-1		12	商業區	
331		233	道路用地	
331-1		17	商業區	
331-2		6	道路用地	財政部國有財產署
332		847	商業區	
332-3		7	道路用地	
335-1		8	商業區	
336		13	商業區	
337		39	商業區	
338		52	商業區	
338-1		33	商業區	
339		385	商業區	
340		22	商業區	
342		10	商業區	
342-1		7	商業區	
345		11	商業區	
346		116	住宅區	

地號	部分劃出面積m ²	騰本面積m ²	使用分區	所有權人
346-1		9	商業區	
347		127	住宅區	
347-1		14	商業區	
348		148	住宅區	
348-1		12	商業區	
349		208	住宅區	
349-1		11	商業區	
350		31	住宅區	
350-1		2	商業區	
351		203	住宅區	
351-1		28	商業區	
353		235	住宅區	
353-1		10	住宅區	
354-1		6	住宅區	
356		156	住宅區	
357		123	住宅區	
360		16	商業區	
364		246	商業區	
367		20	商業區	
371		6	商業區	
371-4		46	商業區	
372		65	商業區	
373		72	商業區	
373-1		23	商業區	
374		469	商業區	基隆市警察局
375		152	商業區	
376		108	商業區	
377		25	商業區	
378		95	商業區	
379		51	商業區	
380		79	商業區	
381		275	商業區	
384-1		8	商業區、道路用地	
386		18	道路用地	財政部國有財產署
387-1		32	商業區	
387-2		19	商業區	
387-3		3	商業區	
387-4		56	道路用地	
388		220	道路用地、乙種工業區	
388-1		1	乙種工業區	基隆市政府
389		5052	河道用地	財政部國有財產署
389-1		721	河道用地、道路用地	
389-2		1944	河道用地、道路用地	財政部國有財產署
389-3		740	道路用地	財政部國有財產署
389-4		1001	商業區、道路用地	財政部國有財產署
389-5		324	住宅區	財政部國有財產署
389-6		46	道路用地	
389-7		19	道路用地	
389-8		38	道路用地	財政部國有財產署
390		519	乙種工業區	

土地座落：基隆市 信義區 東明段

地號	部分劃出面積m ²	騰本面積m ²	使用分區	所有權人
390 - 1		166	道路用地	基隆市政府
390 - 2		9	乙種工業區	
391		1	乙種工業區	財政部國有財產署
392		61	乙種工業區	
392 - 1		21	道路用地	
393		77	乙種工業區	
394		72	乙種工業區	
395		70	乙種工業區	
396		69	乙種工業區	
397		57	乙種工業區	
398		56	乙種工業區	
399		52	乙種工業區	
400		107	乙種工業區	
401	5450.64	6074	道路用地	基隆市政府
401 - 1		33	商業區	
合計		共115筆	劃出面積約為2.34公頃	

製表：

主辦：

課長：

機關首長：

土地座落：基隆市 中正區1 港灣一小段

地號	部分劃出面積m ²	騰本面積m ²	使用分區	所有權人
1		7709	第三類港埠用地	
1-1		1697	道路用地	基隆市政府
2-1		1424	道路用地	基隆市政府
4		513	商業區	
5-9		162	商業區	
5-4		78	商業區	
5-6		37	商業區	
5-1		24	商業區	
5-5		24	商業區	
5-2		18	道路用地	
5-7		15	道路用地	
5-3		10	道路用地	
6-4	1580.96	2164	道路用地	基隆市政府
6		78	商業區	
6-3		64	商業區	
6-1		17	商業區	
6-2		16	商業區	
7-2		35	商業區	
7		30	商業區	
7-1		20	商業區	
7-3		4	商業區	
8-2		37	商業區	
10-1		20	商業區	
11-1		15	商業區	
12-1		15	商業區	
31		11	商業區	
32-1	456.32	922	道路用地	基隆市政府
32		33	商業區	
71		3889	第三類港埠用地	交通部航港局
合計		共29筆	劃出面積約為1.80公頃	

製表：

主辦：

課長：

機關首長：

土地座落：基隆市 中正區1 港灣二小段

地號	部分劃出面積m ²	騰本面積m ²	使用分區	所有權人	地號	部分劃出面積m ²	騰本面積m ²	使用分區	所有權人
1		1183	道路用地	交通部航港局	44 - 52		39	商業區	財政部國有財產署
1 - 1		1525	道路用地	基隆市政府	44 - 53		40	商業區	財政部國有財產署
1 - 4		628	道路用地	基隆市政府	44 - 54		40	商業區	財政部國有財產署
1 - 5		8157	第三類港埠用地	交通部航港局	44 - 55		41	商業區	財政部國有財產署
1 - 6		481	道路用地	基隆市政府	44 - 56		41	商業區	財政部國有財產署
1 - 7		1029	第三類港埠用地	交通部航港局	44 - 57		42	商業區	財政部國有財產署
1 - 8		116	道路用地	交通部航港局	44 - 58		43	商業區	
1 - 9		386	道路用地	基隆市政府	44 - 59		84	商業區、道路用地	財政部國有財產署
3	239.95	298	道路用地		44 - 60		43	商業區	財政部國有財產署
4 - 1	680.61	1052	道路用地	基隆市政府	44 - 61		59	商業區	
44 - 1		89	商業區、道路用地	財政部國有財產署	44 - 64		41	商業區	財政部國有財產署
44 - 2		48	商業區	財政部國有財產署	44 - 65		41	商業區	財政部國有財產署
44 - 3		48	商業區		44 - 66		100	商業區	財政部國有財產署
44 - 4		48	商業區	財政部國有財產署	44 - 68		46	商業區	財政部國有財產署
44 - 5		48	商業區		44 - 69		47	商業區	
44 - 6		48	商業區	財政部國有財產署	44 - 70		48	商業區	財政部國有財產署
44 - 7		48	商業區	財政部國有財產署	44 - 71		49	商業區	財政部國有財產署
44 - 8		48	商業區	財政部國有財產署	44 - 72		50	商業區	財政部國有財產署
44 - 9		48	商業區	財政部國有財產署	44 - 73		87	商業區	
44 - 10		48	商業區	財政部國有財產署	44 - 74		64	商業區	財政部國有財產署
44 - 11		48	商業區	財政部國有財產署	44 - 75		62	商業區	財政部國有財產署
44 - 12		48	商業區	財政部國有財產署	44 - 77		87	商業區	
44 - 13		48	商業區		44 - 79		203	道路用地	基隆市政府
44 - 14		48	商業區	財政部國有財產署	44 - 80		63	商業區	
44 - 15		48	商業區	財政部國有財產署	44 - 81		65	商業區	財政部國有財產署
44 - 16		48	商業區	財政部國有財產署	44 - 82		77	商業區	
44 - 17		48	商業區		44 - 83		17	自來水用地、道路用地	
44 - 18		48	商業區	財政部國有財產署	44 - 84		67	商業區	財政部國有財產署
44 - 19		48	商業區	財政部國有財產署	44 - 85		100	商業區	
44 - 20		48	商業區		44 - 86		3230	商業區	
44 - 21		48	商業區	財政部國有財產署	44 - 87		83	商業區	財政部國有財產署
44 - 22		48	商業區	財政部國有財產署	44 - 90		77	商業區	
44 - 23		48	商業區		44 - 91		78	商業區	
44 - 24		48	商業區		44 - 92		87	商業區	財政部國有財產署
44 - 25		48	商業區	財政部國有財產署	44 - 93		87	商業區	財政部國有財產署
44 - 26		48	商業區	財政部國有財產署	44 - 94		87	商業區	財政部國有財產署
44 - 27		48	商業區	財政部國有財產署	44 - 98		60	商業區	財政部國有財產署
44 - 28		48	商業區	財政部國有財產署	44 - 99		9	道路用地、商業區	內政部營建署
44 - 29		48	商業區	財政部國有財產署	44 - 100		6	道路用地、商業區	內政部營建署
44 - 30		48	商業區	財政部國有財產署	44 - 101	2908.80	3359	道路用地、商業區	基隆市政府
44 - 31		48	商業區	財政部國有財產署	44 - 104		479	自來水用地、道路用地	
44 - 32		71	商業區		合計		共86筆	劃出面積約為2.52公頃	
44 - 49		91	商業區、道路用地	財政部國有財產署					
44 - 50		38	商業區	財政部國有財產署					
44 - 51		38	商業區	財政部國有財產署					

製表：

主辦：

課長：

機關首長：

土地座落：基隆市 中正區1 港灣三小段

地號	部分劃出面積m ²	騰本面積m ²	使用分區	所有權人
1-1		138	市區道路兼快速道路用地	基隆市政府
1-2		813	市區道路兼快速道路用地	
1-3		39	道路用地	基隆市政府
1-6	213.29	595	市區道路兼快速道路用地	財政部國有財產署
1-8		527	道路用地	基隆市政府
1-9		577	道路用地	基隆市政府
1-10		259	道路用地	基隆市政府
2		9707	第三類港埠用地	交通部航港局
2-1		1071	市區道路兼快速道路用地	基隆市政府
2-2		690	道路用地	基隆市政府
2-3		79	快速道路用地	基隆市政府
5-1		58	市區道路兼快速道路用地	
合計		共12筆	劃出面積約為1.42公頃	

製表：

主辦：

課長：

機關首長：

土地座落：基隆市 中正區1 港灣四小段

地號	部分劃出面積m ²	騰本面積m ²	使用分區	所有權人
8	5.54	1417	第三類港埠用地	交通部航港局
10		1195	第三類港埠用地	交通部航港局
10 - 3		692	快速道路用地	交通部公路總局
10 - 4	3462.22	4835	第三類港埠用地	交通部航港局
17 - 1	536.18	1193	快速道路用地、市區道路兼快速道路用地	交通部公路總局
19	27466.65	29932	第三類港埠用地	交通部航港局
19 - 1	689.58	2067	快速道路用地	交通部公路總局
19 - 5		1438	快速道路用地	交通部航港局
20	618.38	1102	第三類港埠用地	交通部航港局
21	10810.56	11140	第三類港埠用地	交通部航港局
22	2334.53	2400	第三類港埠用地	交通部航港局
23	660.72	4955.2	第三類港埠用地	交通部航港局
合計		共12筆	劃出面積約為4.99公頃	

製表：

主辦：

課長：

機關首長：

土地座落：基隆市 中正區1 中濱段

地號	部分劃出面積m ²	騰本面積m ²	使用分區	所有權人
5-4		2468	住宅區(住一)	財政部國有財產署
5		297	住宅區(住一)	財政部國有財產署
5-2	928.96	1743	道路用地	基隆市政府
5-3		1751	住宅區(住一)	財政部國有財產署
5-5		1511	住宅區(住一)	基隆市文化局
5-6		25	住宅區(住一)	
5-8		50	住宅區(住一)	
5-9		57	住宅區(住一)	
5-10		100	住宅區(住一)	
5-11		31	住宅區(住一)	財政部國有財產署
5-12		35	住宅區(住一)	
5-13		56	住宅區(住一)	
5-14		71	住宅區(住一)	
5-15		86	住宅區(住一)	財政部國有財產署
5-16		39	住宅區(住一)	
5-17		46	住宅區(住一)	財政部國有財產署
5-18		112	住宅區(住一)	財政部國有財產署
5-19		46	住宅區(住一)	
5-20		17	住宅區(住一)	
5-21		30	住宅區(住一)	
5-22		50	住宅區(住一)	財政部國有財產署
5-23		61	住宅區(住一)	
5-24		31	住宅區(住一)	財政部國有財產署
5-25		20	住宅區(住一)	財政部國有財產署
5-26		14	住宅區(住一)	財政部國有財產署
5-27		4	住宅區(住一)	
5-28		140	住宅區(住一)	
5-29		37	住宅區(住一)	財政部國有財產署
5-30		36	住宅區(住一)	
5-31		21	住宅區(住一)	財政部國有財產署
5-32		31	住宅區(住一)	財政部國有財產署
5-33		13	住宅區(住一)	
5-34		33	住宅區(住一)	
5-35		57	住宅區(住一)	
5-36		40	住宅區(住一)	財政部國有財產署
5-37		31	住宅區(住一)	
5-38		95	住宅區(住一)	
5-39		78	住宅區(住一)	財政部國有財產署
5-40		68	住宅區(住一)	財政部國有財產署
5-41		20	住宅區(住一)	財政部國有財產署
5-42		74	住宅區(住一)	
5-43		106	住宅區(住一)	
5-44		24	住宅區(住一)	財政部國有財產署
5-45		2	住宅區(住一)	財政部國有財產署
5-46		92	住宅區(住一)	
5-47		256	道路用地	財政部國有財產署
5-48		20	道路用地	財政部國有財產署
5-49		248	道路用地	財政部國有財產署
5-50		3	道路用地	財政部國有財產署
5-51		15	道路用地	財政部國有財產署

地號	部分劃出面積m ²	騰本面積m ²	使用分區	所有權人
5-52		16	道路用地	財政部國有財產署
5-53		33	道路用地	
5-54		14	道路用地	財政部國有財產署
5-55		1	住宅區(住一)	財政部國有財產署
5-56		23	住宅區(住一)	
5-57		4	住宅區(住一)	
5-58		85	道路用地	
5-59		43	道路用地	
5-60		252	道路用地	基隆市文化局
6		19	住宅區(住一)	財政部國有財產署
6-3		61	商業區(商一)	
6-4		1655	第三類港埠用地	交通部航港局
6-5		3	道路用地	
6-6		32	商業區(商一)	
6-7		43	商業區(商一)	
6-8		22	商業區(商一)	
6-9		173	住宅區(住一)	
6-10		50	商業區(商一)	
6-11		49	商業區(商一)	
6-12		27	商業區(商一)	
6-13		13	商業區(商一)	
6-14		16	商業區(商一)	
6-15		18	商業區(商一)	
6-16		21	商業區(商一)	
6-17		19	商業區(商一)	
6-20		32	商業區(商一)	
6-21		32	商業區(商一)	
6-22		14	住宅區(住一)	
6-24		28	商業區(商一)	
6-25		26	商業區(商一)	
6-26		57	商業區(商一)	
6-27		61.85	住宅區(住一)	
6-28		46	商業區(商一)	
6-29		63	商業區(商一)	
6-30		43	商業區(商一)	
6-31		44	商業區(商一)	
6-32		43	商業區(商一)	
6-33		48	商業區(商一)	
6-34		47	商業區(商一)	
6-35		58	商業區(商一)	
6-36		46	商業區(商一)	財政部國有財產署
6-37		57	商業區(商一)	
6-38		49	商業區(商一)	
6-39		21	商業區(商一)	
6-40		52	商業區(商一)	
6-41		57	商業區(商一)	
6-43		58	商業區(商一)	
6-44		53	商業區(商一)	
6-45		9	住宅區(住一)	財政部國有財產署
6-46		45	住宅區(住一)	

土地座落：基隆市 中正區1 中濱段

地號	部分劃出面積m ²	騰本面積m ²	使用分區	所有權人
6-47		89	住宅區(住一)	
6-48		57	住宅區(住一)	
6-52		47	住宅區(住一)	
6-53		42	商業區(商一)	
6-55		1	商業區(商一)	
6-56		32	住宅區(住一)	
6-57		19	住宅區(住一)	
6-58		17	住宅區(住一)	
6-59		6	住宅區(住一)	
6-60		251	住宅區(住一)	財政部國有財產署
6-61		2	商業區(商一)	
6-62		0.15	商業區(商一)	
6-63		14	住宅區(住一)	
6-64		19	住宅區(住一)	
6-65		16	住宅區(住一)	
6-66		12	住宅區(住一)	
6-67		10	住宅區(住一)	
6-68		6	住宅區(住一)	
6-69		6	住宅區(住一)	
6-70		6	住宅區(住一)	
6-71		9	住宅區(住一)	財政部國有財產署
6-72		8	住宅區(住一)	
6-73		9	住宅區(住一)	
6-74		16	住宅區(住一)	
6-75		18	住宅區(住一)	
6-76		22	住宅區(住一)	
6-77		6	住宅區(住一)	財政部國有財產署
6-78		248	道路用地	交通部航港局
6-79		7	商業區(商一)	
6-80		39	道路用地	
6-81		34	道路用地	
6-82		11	道路用地	
6-83		11	道路用地	
6-84		11	道路用地	
6-85		26	道路用地	
6-86		3	道路用地	
6-87		10	道路用地	
6-88		10	商業區(商一)	
6-89		13	商業區(商一)	
6-90		9	道路用地	
6-91		9	道路用地	
6-92		16	道路用地	
6-93		16	道路用地	
6-94		12	道路用地	
6-95		10	道路用地	
6-96		13	道路用地	
7		1038	第三類港埠用地	交通部航港局
7-1		123	第三類港埠用地	交通部航港局
7-2		201	道路用地	交通部航港局
8		372	商業區(商一)	

地號	部分劃出面積m ²	騰本面積m ²	使用分區	所有權人
8-1		144	道路用地	基隆市政府
8-3		137	商業區(商一)	
8-4		1115	住宅區(住一)	
8-5		31	道路用地	
8-6		15	道路用地	
20-27	40.47	862	道路用地	財政部國有財產署
20-33	1376.50	1524	道路用地、商業區(商一)	財政部國有財產署
23		303	商業區(商一)	基隆市政府
23-1		96	道路用地	基隆市政府
23-2		7	道路用地	
23-4		44	商業區(商一)	
23-5		58	商業區(商一)	
23-6		36	商業區(商一)	
23-7		34	商業區(商一)	
23-8		58	商業區(商一)、道路用地	
23-9		39	商業區(商一)	
23-10		49	商業區(商一)	
23-11		52	商業區(商一)	
23-12		53	商業區(商一)	
23-13		58	商業區(商一)	
23-14		44	商業區(商一)	
23-15		42	商業區(商一)	
23-16		50	商業區(商一)	
23-17		49	商業區(商一)	
23-19		77	商業區(商一)	
23-20		37	商業區(商一)	
23-21		47	商業區(商一)	
23-22		82	商業區(商一)	
23-23		32	商業區(商一)	基隆市政府
23-26		19	道路用地	基隆市政府
23-27		34	商業區(商一)	基隆市政府
23-28		32	商業區(商一)	
23-29		23	商業區(商一)	
23-30		24	商業區(商一)	
23-31		65	商業區(商一)	
23-32		75	商業區(商一)	
23-33		88	商業區(商一)	
23-34		65	商業區(商一)	
23-35		57	商業區(商一)	
23-36		67	商業區(商一)	
23-37		156	商業區(商一)	
23-39		63	商業區(商一)	
23-40		62	商業區(商一)	
23-41		56	商業區(商一)	
23-42		128	商業區(商一)	
23-46		80	道路用地	基隆市政府
23-47		2	商業區(商一)	
23-49		8	商業區(商一)	
23-50		19	商業區(商一)	
23-51		20	商業區(商一)	

土地座落：基隆市 中正區1 中濱段

地號	部分劃出面積m ²	騰本面積m ²	使用分區	所有權人
23-52		740	道路用地	基隆市政府
23-53		27	商業區(商一)	
23-54		51	商業區(商一)	
23-55		6	商業區(商一)	
23-56		14	商業區(商一)	
23-57		20	道路用地	基隆市政府
23-58		1	道路用地	基隆市政府
23-59		51	道路用地	
23-60		1	道路用地	
23-61		1	道路用地	
23-62		1	道路用地	
23-63		1	道路用地	
23-64		2	道路用地	
23-65		2	道路用地	
23-66		2	道路用地	
23-67		1	道路用地	
23-68		1	道路用地	
23-69		1	道路用地	
23-70		1	道路用地	
23-71		1	道路用地	
23-72		2	道路用地	
23-73		2	道路用地	
23-74		1	道路用地	
23-75		31	道路用地	基隆市政府
23-76		13	道路用地	基隆市政府
23-77		2	商業區(商一)	
23-78		11	道路用地	
23-79		9	道路用地	
23-80		8	道路用地	
23-81		9	道路用地	
23-82		12	道路用地	
23-83		12	道路用地	
23-84		12	道路用地	
23-85		12	道路用地	
23-86		9	道路用地	
23-87		9	道路用地	
23-88		10	道路用地	
23-89		10	道路用地	
23-90		13	道路用地	
23-91		11	道路用地	
23-92		11	道路用地	
23-93		12	道路用地	
23-94		3	道路用地	
24		72	商業區(商一)	
24-1		71	商業區(商一)	
24-2		83	商業區(商一)	
24-3		59	商業區(商一)	
24-4		122	商業區(商一)	
24-5		78	商業區(商一)	
24-7		60	商業區(商一)	

地號	部分劃出面積m ²	騰本面積m ²	使用分區	所有權人
24-8		76	商業區(商一)	
24-9		49	商業區(商一)	
24-10		42	商業區(商一)	
24-11		125	商業區(商一)	
24-12		129	商業區(商一)	
24-13		101	商業區(商一)	
24-14		25	商業區(商一)	
24-15		67	商業區(商一)	
24-16		51	商業區(商一)	
24-20		23	商業區(商一)	
24-21		168	商業區(商一)	
26		908	商業區(商一)	財政部國有財產署
26-1		104	商業區(商一)	
26-2		68	商業區(商一)	
26-3		154	商業區(商一)	
26-4		272	商業區(商一)、道路用地	
26-5		89	商業區(商一)	
26-6		115	商業區(商一)	
26-7		38	商業區(商一)	
26-8		78	商業區(商一)	
26-9		83	商業區(商一)	
26-10		46	商業區(商一)	
26-11		52	商業區(商一)	
26-12		60	商業區(商一)	
26-13		115	商業區(商一)	
26-14		85	商業區(商一)	
26-15		80	商業區(商一)	
26-16		31	商業區(商一)	
26-17		189	商業區(商一)	
26-18		51	道路用地	
26-19		40	商業區(商一)	
26-22		103	商業區(商一)	
26-23		71	商業區(商一)	
26-24		8	道路用地	
26-26		3	商業區(商一)	
26-27		7	商業區(商一)	
26-28		55	道路用地	國防部軍備局
26-29		13	道路用地	
26-30		51	道路用地	國防部軍備局
26-31		10	道路用地	國防部軍備局
29-85	273.66	362	道路用地、住宅區(住一)	基隆市政府
29-86		31	道路用地	
29-87	28.16	50	道路用地	
36-22	157.77	178	道路用地	
50-56	219.63	323	道路用地	
260		21	住宅區(住一)	財政部國有財產署
260-1		9	道路用地	
260-4		3	商業區(商一)	
260-5		16	住宅區(住一)	
260-6		13	商業區(商一)	

土地座落：基隆市 中正區1 中濱段

地號	部分劃出面積m ²	騰本面積m ²	使用分區	所有權人
260 - 7		12	住宅區(住一)	財政部國有財產署
260 - 8		29	商業區(高一)	財政部國有財產署
260 - 9		2	商業區(高一)	
260 - 10		18	住宅區(住一)	財政部國有財產署
260 - 11		34	住宅區(住一)	財政部國有財產署
260 - 12		4	住宅區(住一)	
260 - 13		2	商業區(高一)	
265		422	住宅區(住一)	財政部國有財產署
265 - 1		987	第三類港埠用地	交通部航港局
265 - 2		67	住宅區(住一)	
265 - 3		43	住宅區(住一)	財政部國有財產署
265 - 4		1	住宅區(住一)	財政部國有財產署
265 - 5		53	住宅區(住一)	
265 - 6		34	住宅區(住一)	
265 - 7		67	住宅區(住一)	
265 - 8		64	住宅區(住一)	
265 - 9		7	住宅區(住一)	
265 - 10		21	住宅區(住一)	財政部國有財產署
265 - 11		11	住宅區(住一)	
265 - 12		3	住宅區(住一)	財政部國有財產署
265 - 13		219	商業區(高一)	財政部國有財產署
265 - 14		13	第三類港埠用地	交通部航港局
265 - 15		35	道路用地	
267 - 1		403	第三類港埠用地	交通部航港局
267 - 3		870	住宅區(住一)	財政部國有財產署基隆關
267 - 4		161	第三類港埠用地	交通部航港局
267 - 5		291	第三類港埠用地	交通部航港局
267 - 8		3	道路用地	交通部航港局
267 - 9	16.47	469	住宅區(住一)	
267 - 10		18	第三類港埠用地	
267 - 17	21143.04	25776.83	第三類港埠用地、道路用地	交通部航港局
267 - 21		1569.74	第三類港埠用地	交通部航港局
269		1001	第三類港埠用地	交通部航港局
278	24468.89	26085.84	第三類港埠用地	交通部航港局
合計		共334筆	劃出面積約為8.00公頃	

製表：

主辦：

課長：

機關首長：

土地座落：基隆市 中正區1 祥豐段

地號	部分劃出面積m ²	騰本面積m ²	使用分區	所有權人
897-3		9	道路用地	
897-6		78	住宅區(住一)	
898		1034	道路用地	基隆市政府
899		2079	道路用地	基隆市政府
900		102	道路用地	
901		137.45	商業區(高一)	
901-1		18.77	商業區(高一)	
901-2		37.65	商業區(高一)	
901-3		32.55	商業區(高一)	
901-4		40.84	商業區(高一)	
901-5		7.74	商業區(高一)	
901-6		2.81	商業區(高一)	
901-7		48.17	商業區(高一)	
901-8		42.83	商業區(高一)	
901-9		42.65	商業區(高一)	
901-10		28.43	商業區(高一)、道路用地	
901-11		18.77	道路用地	
901-12		28.87	道路用地	
901-13		11.08	道路用地	
901-14		10.94	道路用地	
901-15		10.89	道路用地	
901-16		12.35	道路用地	
901-17		39.27	商業區(高一)	
901-18		48.29	商業區(高一)	
901-19		12.58	道路用地	
901-20		13.93	道路用地	
901-21		24.4	商業區(高一)	
901-22		58.74	商業區(高一)	
902		143	商業區(高一)、道路用地	財政部國有財產署
903		198	商業區(高一)、道路用地	
904		84	商業區(高一)	
905		68	商業區(高一)	
908		349	商業區(高一)	
910		167	商業區(高一)	
910-1		27	道路用地	
910-2		7	道路用地	
911		58	商業區(高一)	
911-1		10	道路用地	基隆市政府
912		77	商業區(高一)	
912-1		12	道路用地	基隆市政府
913		145	商業區(高一)	
913-1		15	道路用地	
914-1		14	商業區(高一)	
916		62	商業區(高一)	
916-1		59	商業區(高一)	
916-2		77	商業區(高一)	
917		70	商業區(高一)	
918		19	道路用地	
919		56	商業區(高一)	
920		42	商業區(高一)	

地號	部分劃出面積m ²	騰本面積m ²	使用分區	所有權人
921		107	商業區(高一)	
922		132	商業區(高一)	
922-1		14	道路用地	
923		22	商業區(高一)	
924		131	道路用地	
924-1		1	道路用地	
925		486	停車場用地、道路用地、住宅區(住一)	
925-1		388	道路用地	基隆市政府
925-2		106	道路用地	
926		224	住宅區(住一)	
926-1		78	道路用地	基隆市政府
927		12	住宅區(住一)	
927-1		5	道路用地	
927-2		49	住宅區(住一)	
928		54	住宅區(住一)	
929		52	住宅區(住一)	
930		60	住宅區(住一)	
931		66	住宅區(住一)	
931-1		15	住宅區(住一)	
932		78	住宅區(住一)	
933-1		4	道路用地	
933-2		76	住宅區(住一)	
935		84	住宅區(住一)	
936		101	住宅區(住一)、道路用地	
937		113	住宅區(住一)、道路用地	
938		183	住宅區(住一)	
939		105	住宅區(住一)	
940		177	停車場用地	財政部國有財產署
940-1		25	道路用地	財政部國有財產署
940-2		120	停車場用地、道路用地	
940-3		48	道路用地	
941		110	住宅區(住一)	
942		73	住宅區(住一)	
943		68	住宅區(住一)	
944	750.94	1033	道路用地、住宅區(住一)	財政部國有財產署
944-1		71	住宅區(住一)	
944-18		613	停車場用地	
944-19		498	住宅區(住一)	財政部國有財產署
944-24		2826	停車場用地	財政部國有財產署
944-31		16	道路用地	
944-32		17	住宅區(住一)	財政部國有財產署
944-33		44	住宅區(住一)	財政部國有財產署
944-34	3.17	52	停車場用地、道路用地	
944-36		5	停車場用地	
944-37		197	停車場用地	財政部國有財產署
944-39		4	住宅區(住一)	財政部國有財產署
944-46		30	住宅區(住一)	
944-47		6	住宅區(住一)	財政部國有財產署
944-49		12	道路用地	
944-50		11	停車場用地	財政部國有財產署

土地座落：基隆市 中正區1 祥豐段

地號	部分劃出面積m ²	騰本面積m ²	使用分區	所有權人
944 - 51		1	停車場用地	財政部國有財產署
945		351	道路用地	財政部國有財產署
945 - 1		43	道路用地	
945 - 2		86	道路用地	財政部國有財產署
945 - 3		53	道路用地、住宅區(住一)	財政部國有財產署
945 - 4		2	道路用地	
945 - 5		5	商業區(商一)、道路用地	
946		148	住宅區(住一)、道路用地	
946 - 1		41	道路用地	基隆市政府
947		118	住宅區(住一)	
948		193	住宅區(住一)	財政部國有財產署
948 - 1		25	住宅區(住一)	
949		24	住宅區(住一)	財政部國有財產署
949 - 1		32	住宅區(住一)	
950		65	住宅區(住一)	
950 - 1		13	道路用地	
951		6	道路用地	財政部國有財產署
952		56	住宅區(住一)	
952 - 1		19	道路用地	財政部國有財產署
953		51	住宅區(住一)	
953 - 1		18	道路用地	財政部國有財產署
954		40	住宅區(住一)	
954 - 1		15	道路用地	
955		88	住宅區(住一)	
955 - 1		14	道路用地	基隆市政府
956 - 1		16	道路用地	
957 - 1		3	道路用地	財政部國有財產署
958		116	住宅區(住一)	
958 - 1		64	道路用地	
959		90	住宅區(住一)	
960		96	住宅區(住一)	
961		62	住宅區(住一)	
962		56	住宅區(住一)	
963		129	住宅區(住一)	
964		107	住宅區(住一)	
965		50	住宅區(住一)	
966		49	住宅區(住一)	
967		134	住宅區(住一)	
968		136	住宅區(住一)、道路用地	
969		87	住宅區(住一)、道路用地	
970		1278	住宅區(住一)、道路用地	
合計		共141筆	劃出面積約為1.82公頃	

製表：

主辦：

課長：

機關首長：

土地座落：基隆市 中正區1 港濱段

地號	部分劃出面積m ²	騰本面積m ²	使用分區	所有權人
402	414.96	2146	道路用地	基隆市政府
415	699.11	4459	道路用地	基隆市政府
1538	8.86	289	住宅區(住一)	
1540	27.74	52	商業區(商一)	
1540-1	80.61	355	住宅區(住一)	基隆市政府
1540-2	3.31	4	道路用地	基隆市政府
1571	0.19	145	道路用地	基隆市政府
1646		1032	住宅區(住二)	
1647-5		137	道路用地	
1647-6		11	道路用地	
1647-7		15	道路用地	
1647-8		14	道路用地	財政部國有財產署
1647-9		69	道路用地	
1648		506	住宅區(住二)	
1648-1		90	道路用地	
1648-2		10	兒童遊樂場用地	
1649-1		236	道路用地	
1649-3		27	兒童遊樂場用地	
1650-1		20	道路用地	
1653-2		1	道路用地	
1670-5	31.72	43	住宅區(住二)	
1671-1		29	道路用地	
1671-3	91.28	109	住宅區(住二)	
1672		226	道路用地	
1673-2	251.51	444	道路用地	
1673-4		51	停車場用地	
1674-1		332	道路用地	財政部國有財產署海軍基地開發及都市發展局
1674-2		1763	兒童遊樂場用地	
1674-3		520	停車場用地	基隆市政府
1674-4		30	道路用地	
1674-5		108	道路用地	財政部國有財產署海軍基地開發及都市發展局
1674-6		932	住宅區(住二)	財政部國有財產署海軍基地開發及都市發展局
1674-7		149	道路用地	財政部國有財產署海軍基地開發及都市發展局
1675-9		12	住宅區(住二)	
1675-10		63.5	商業區(商二)	
1675-14		36	道路用地	
1675-15		82	兒童遊樂場用地	基隆市政府
1675-16		38	道路用地	財政部國有財產署
1675-17		258	住宅區(住二)	
1675-18		123	道路用地	財政部國有財產署
1675-19		19	住宅區(住二)	財政部國有財產署
1675-20		38	商業區(商二)	
1675-21		471	住宅區(住二)	財政部國有財產署
1675-29		20	住宅區(住二)	
1675-30		213	道路用地	財政部國有財產署
1675-34		7	住宅區(住二)	
1675-35		20	商業區(商二)	財政部國有財產署
1675-36		15	商業區(商二)	
1675-37		20	商業區(商二)	
1675-38		42	商業區(商二)	

地號	部分劃出面積m ²	騰本面積m ²	使用分區	所有權人
1675-39		1	住宅區(住二)	
1675-40		33	商業區(商二)	
1675-42		7	住宅區(住二)	
1675-47		6.5	道路用地	
1675-48		4	道路用地	財政部國有財產署
1675-49		23	道路用地	
1676		160	住宅區(住二)	
1676-1		15	道路用地	
1677		34	住宅區(住二)	
1677-1		59	住宅區(住二)	
1677-2		66	住宅區(住二)	
1677-3		14	住宅區(住二)	
1678		112	住宅區(住二)	
1679		73	住宅區(住二)	財政部國有財產署
1680		97	住宅區(住二)	
1681		86	住宅區(住二)	
1682		82	住宅區(住二)	
1683		173	住宅區(住二)	
1684		41	住宅區(住二)	
1685		55	住宅區(住二)	
1686		37	住宅區(住二)	
1687		9	住宅區(住二)	
1687-1		45	道路用地	
1687-2		1	住宅區(住二)	
1688		44	住宅區(住二)	
1688-1		33	道路用地	
1689		55	住宅區(住二)	
1689-1		9	道路用地	
1690		54	住宅區(住二)	
1691		51	商業區(商二)	
1691-1		19	住宅區(住二)	
1692		538	商業區(商二)	
1692-1		177	住宅區(住二)	
1692-2		114	道路用地	
1692-3		62	住宅區(住二)	
1692-4		5	道路用地	
1693		58	商業區(商二)	
1694		61	商業區(商二)	
1695		63	商業區(商二)	
1696		2	商業區(商二)	財政部國有財產署
1697		57	商業區(商二)	
1698		58	商業區(商二)	
1699		128	商業區(商二)	
1701		79	商業區(商二)	
1702		60	商業區(商二)	
1703		58	商業區(商二)	
1703-1		1	道路用地	
1704		32	商業區(商二)	
1704-1		34	道路用地	
1704-2		7	道路用地	

土地座落：基隆市 中正區1 港濱段

地號	部分劃出面積m ²	騰本面積m ²	使用分區	所有權人
1705		36	商業區(商二)	
1705 - 1		22	住宅區(住二)	
1705 - 2		107	道路用地	
1705 - 3		7	住宅區(住二)	
1706		11	道路用地	
1706 - 1		30	道路用地	
1707		35	住宅區(住二)	
1707 - 1		7	道路用地	
1708		45	住宅區(住二)	
1708 - 1		3	商業區(商二)	
1709		44	商業區(商二)	
1710		50	商業區(商二)	
1710 - 1		64	住宅區(住二)	
1710 - 2		1	道路用地	
1711		1	住宅區(住二)	
1711 - 1		43	道路用地	
1711 - 2		2	住宅區(住二)	
1712		23	住宅區(住二)	
1712 - 1		17	道路用地	
1713		62	住宅區(住二)	
1713 - 1		11	道路用地	
1713 - 2		3	道路用地	財政部國有財產署
1713 - 3		3	住宅區(住二)	財政部國有財產署
1713 - 4		1	道路用地	
1713 - 5		2	道路用地	財政部國有財產署
1714		57	住宅區(住二)	
1714 - 1		10	道路用地	
1715		79	住宅區(住二)	財政部國有財產署
1716		64	住宅區(住二)	
1716 - 1		27	住宅區(住二)	
1717		58	住宅區(住二)	
1717 - 1		11	道路用地	
1718		60	住宅區(住二)	
1718 - 1		14	道路用地	
1719		35	住宅區(住二)	財政部國有財產署
1719 - 1		3	道路用地	財政部國有財產署
1720		36	住宅區(住二)	
1721		42	住宅區(住二)	
1722		107	住宅區(住二)	
1723		43	住宅區(住二)	
1724		49	住宅區(住二)	財政部國有財產署
1725		382	住宅區(住二)	
1725 - 1		5	道路用地	
1725 - 5		24	住宅區(住二)	財政部國有財產署
1725 - 6		15	道路用地	
1725 - 7		24.71	住宅區(住二)	

地號	部分劃出面積m ²	騰本面積m ²	使用分區	所有權人
1725 - 8		56	商業區(商二)	
1725 - 9		177	道路用地	
1725 - 10		39	住宅區(住二)	
1725 - 11		17	道路用地	財政部國有財產署
1725 - 13		9	住宅區(住二)	
1725 - 14		1	住宅區(住二)	
1725 - 15		0.29	住宅區(住二)	財政部國有財產署
1725 - 16		6	商業區(商二)	
1728		6	住宅區(住二)	財政部國有財產署
1728 - 1		2	道路用地	財政部國有財產署
1729		142	住宅區(住二)	
1729 - 1		21	道路用地	
1731		102	住宅區(住二)	
1731 - 1		11	道路用地	
1732		60	商業區(商二)	
1732 - 1		96	住宅區(住二)	
1732 - 2		23	道路用地	
1733		46	商業區(商二)	
1733 - 1		33	道路用地	
1734		23	商業區(商二)	
1734 - 1		1	道路用地	
1735		64	商業區(商二)	
1736		55	商業區(商二)	
1737		61	商業區(商二)	
1738		40	商業區(商二)	
1738 - 1		4	住宅區(住二)	
1739		47	住宅區(住二)	
1740		81	住宅區(住二)	
1741		32	商業區(商二)	
1741 - 1		3	住宅區(住二)	
1742		79	商業區(商二)	
1742 - 1		12	住宅區(住二)	
1743		15	商業區(商二)	財政部國有財產署
1743 - 1		3	住宅區(住二)	
1743 - 2		9	住宅區(住二)	
1743 - 3		2	住宅區(住二)	
1744		64	商業區(商二)	
1745		57.14	商業區(商二)	
1745 - 1		0.86	道路用地	
1746		66	商業區(商二)	
1746 - 1		5	道路用地	
1747		60	商業區(商二)	
1747 - 1		12	道路用地	
1748		19	道路用地	基隆市政府
合計		共190筆	劃出面積約為1.59公頃	

製表：

主辦：

課長：

機關首長：

土地座落：基隆市 中正區2 祥豐段

地號	部分劃出面積m ²	騰本面積m ²	使用分區	所有權人	地號	部分劃出面積m ²	騰本面積m ²	使用分區	所有權人
7	379.13	397	學校用地(文大)	國立台灣海洋大學	299 - 2	1.95	1670	學校用地(文大)	國立台灣海洋大學
8	240.83	241	學校用地(文大)	國立台灣海洋大學	300 - 1		286	道路用地	基隆市政府
8 - 1		67	學校用地(文大)	國立台灣海洋大學	300 - 2		743	學校用地(文大)	國立台灣海洋大學
9		859	學校用地(文大)	國立台灣海洋大學	300 - 3	18.04	30	學校用地(文大)	國立台灣海洋大學
9 - 1		449	學校用地(文大)	國立台灣海洋大學	300 - 15		37	道路用地	台灣中油股份有限公司
10 - 1		120	學校用地(文大)	國立台灣海洋大學	300 - 16		37	道路用地	國立台灣海洋大學
10 - 2		355	學校用地(文大)	國立台灣海洋大學	300 - 17		3	道路用地	台灣中油股份有限公司
10 - 3	608.67	631	學校用地(文大)	國立台灣海洋大學	300 - 18		20	道路用地	台灣中油股份有限公司
10 - 7	100.11	680	學校用地(文大)	國立台灣海洋大學	301	6522.78	7857	倉儲區	台灣中油股份有限公司
64	3434.10	4063	學校用地(文大)	國立台灣海洋大學	301 - 1		969	道路用地	基隆市政府
65	3628.00	5240	學校用地(文大)	國立台灣海洋大學	301 - 2		768	學校用地(文大)	國立台灣海洋大學
65 - 3		21	學校用地(文大)	國立台灣海洋大學	301 - 3	2198.70	2438	學校用地(文大)	國立台灣海洋大學
65 - 4		2442	學校用地(文大)	國立台灣海洋大學	301 - 6		1	道路用地	台灣中油股份有限公司
65 - 5		7	道路用地	財政部國有財產署	301 - 7		221	道路用地	台灣中油股份有限公司
65 - 6		4	道路用地	財政部國有財產署	301 - 8		83	道路用地	國立台灣海洋大學
65 - 7		14	道路用地	國立台灣海洋大學	301 - 9		41	道路用地	國立台灣海洋大學
65 - 8		4	道路用地	國立台灣海洋大學	302		386	學校用地(文大)	國立台灣海洋大學
65 - 9		295	道路用地	財政部國有財產署	1078		4939	海墘用地	國立台灣海洋大學
65 - 10		5	道路用地	國立台灣海洋大學	1078 - 2		144	學校用地(文大)	國立台灣海洋大學
65 - 11		71	道路用地	國立台灣海洋大學	1078 - 3		481	學校用地(文大)	國立台灣海洋大學
65 - 12		11	道路用地	國立台灣海洋大學	1078 - 4		64	學校用地(文大)	基隆市政府
65 - 13		44	道路用地	財政部國有財產署	1078 - 5	16244.05	19522	學校用地(文大)	國立台灣海洋大學
65 - 14		35	學校用地(文大)	國立台灣海洋大學	1078 - 6	15516.26	15557	學校用地(文大)	國立台灣海洋大學
66		16133	水域用地	交通部航港局	1078 - 7		1147.47	學校用地(文大)	國立台灣海洋大學
66 - 1		473	第二類港埠用地	交通部航港局	1078 - 8		1	第二類港埠用地	國立台灣海洋大學
66 - 2		124	學校用地(文大)	交通部航港局	1078 - 9	4244.21	5392	道路用地	基隆市政府
66 - 3		1	學校用地(文大)	交通部航港局	1078 - 10		262	學校用地(文大)	基隆市政府
66 - 4		2	第二類港埠用地	交通部航港局	1078 - 11		198	學校用地(文大)	國立台灣海洋大學
66 - 5		1	道路用地	基隆市政府	1078 - 12		5898	道路用地	財政部國有財產署
67	4108.87	4871	道路用地	基隆市政府	1078 - 13		13627	學校用地(文大)	國立台灣海洋大學
67 - 1		251	道路用地	基隆市政府	1078 - 14		71	學校用地(文大)	國立台灣海洋大學
67 - 2		277.99	道路用地	基隆市政府	1078 - 15		0.24	道路用地	基隆市政府
67 - 3		9	道路用地	基隆市政府	1078 - 16	5621.14	10164	海墘用地	經濟部水利署第十河川局
67 - 4		11	道路用地	基隆市政府	1078 - 17		353	學校用地(文大)	國立台灣海洋大學
67 - 5		5	第二類港埠用地	台灣中油股份有限公司	1078 - 18		263	海墘用地	經濟部水利署第十河川局
67 - 9		38	道路用地	基隆市政府	1078 - 19		586	道路用地	基隆市政府
67 - 10	5546.25	19487	倉儲區	台灣中油股份有限公司	1078 - 20		157	道路用地	國立台灣海洋大學
67 - 11		31	第二類港埠用地	台灣中油股份有限公司	1078 - 21		740	學校用地(文大)	基隆市政府
67 - 12		0.01	學校用地(文大)	台灣中油股份有限公司	1078 - 22		5	道路用地	基隆市政府
67 - 13		88	道路用地	基隆市政府	1078 - 23		0.29	學校用地(文大)	基隆市政府
67 - 14		5	道路用地	台灣中油股份有限公司	1078 - 24		7	道路用地	基隆市政府
67 - 15		6	學校用地(文大)	台灣中油股份有限公司	1078 - 25		15	道路用地	基隆市政府
67 - 16		4	第二類港埠用地	台灣中油股份有限公司	1078 - 26		3	道路用地	基隆市政府
67 - 17		3021	道路用地	基隆市政府	1079		1554	學校用地(文大)	國立台灣海洋大學
67 - 18		67	第二類港埠用地	台灣中油股份有限公司	1083		242.69	海墘用地	經濟部水利署第十河川局
67 - 19		21	道路用地	台灣中油股份有限公司	合計		共91筆	劃出面積約為12.81公頃	

製表：

主辦：

課長：

機關首長：

土地座落：基隆市 中正區2 長潭段

地號	部分劃出面積m ²	騰本面積m ²	使用分區	所有權人
1260 - 7	1311.73	2338	道路用地	基隆市政府
1260 - 9		44	休閒漁業專用區(休漁一)	基隆市政府
1260 - 10		244	廣場兼停車場用地	基隆市政府
1260 - 30		249	休閒漁業專用區(休漁一)	基隆市政府
1260 - 31		11	廣場兼停車場用地	基隆市政府
1260 - 32	126.24	136	廣場兼停車場用地	基隆市政府
1265		6554	學校用地(文大)	國立台灣海洋大學
1265 - 1		124	海墘用地	國立台灣海洋大學
1273		1966	道路用地	行政院農業委員會
1273 - 1		8	道路用地	行政院農業委員會
1273 - 2		1589	休閒漁業專用區(休漁一)	行政院農業委員會
1273 - 3		289	休閒漁業專用區(休漁二)	行政院農業委員會
1273 - 4		301	廣場兼停車場用地	行政院農業委員會
1274		2178	廣場兼停車場用地	行政院農業委員會
1274 - 1		1775	休閒漁業專用區(休漁二)	行政院農業委員會
1274 - 2		1645	休閒漁業專用區(休漁二)	行政院農業委員會
1274 - 3		279	休閒漁業專用區(休漁二)	行政院農業委員會
1275		2092	休閒漁業專用區(休漁一)	行政院農業委員會
1275 - 1		2086	休閒漁業專用區(休漁一)	行政院農業委員會
1275 - 2		818	休閒漁業專用區(休漁一)	行政院農業委員會

地號	部分劃出面積m ²	騰本面積m ²	使用分區	所有權人
1279		3733	休閒漁業專用區(休漁一)	行政院農業委員會
1283 - 1		2295	廣場兼停車場用地、道路用	行政院農業委員會
1283 - 3	362.76	1059	綠地用地	行政院農業委員會
1283 - 5		2586	休閒漁業專用區(休漁一)	行政院農業委員會
1283 - 8	3355.86	4755	休閒漁業專用區(休漁一)	行政院農業委員會
1284		236	休閒漁業專用區(休漁一)	行政院農業委員會
1284 - 1		39	休閒漁業專用區(休漁二)	行政院農業委員會
1285		12088	休閒漁業專用區(休漁一)	行政院農業委員會
1286		6039	休閒漁業專用區(休漁一)	行政院農業委員會
1286 - 3		1610	休閒漁業專用區(休漁二)	行政院農業委員會
1286 - 4		2662	廣場兼停車場用地	行政院農業委員會
1286 - 5		2775	休閒漁業專用區(休漁一)	行政院農業委員會
1286 - 6		2270	休閒漁業專用區(休漁一)	行政院農業委員會
1286 - 7		1755	休閒漁業專用區(休漁一)	行政院農業委員會
1287		7023	休閒漁業專用區(休漁一)	行政院農業委員會
1288		237	休閒漁業專用區(休漁一)	行政院農業委員會
1291		7336	學校用地(文大)	國立台灣海洋大學
1291 - 1		13273	學校用地(文大)	國立台灣海洋大學
1291 - 2		10719	海墘用地	經濟部水利署第十河川局
1291 - 3		3941	海墘用地	經濟部水利署第十河川局
1291 - 4		419	海墘用地	經濟部水利署第十河川局
合計		共41筆	劃出面積約為10.84公頃	

製表：

主辦：

課長：

機關首長：

土地座落：基隆市 中正區3 長潭段

地號	部分劃出面積m ²	騰本面積m ²	使用分區	所有權人
143		9610	社教機構用地	國立海洋科技博物館
143-1	12208.54	30620	社教機構用地	
143-3		12	道路用地	國立海洋科技博物館
143-5		6	住宅區(住二)	
299-1		23	道路用地	
299-2		28	住宅區(住三)	
299-3		29	道路用地	
299-4		4	道路用地	
299-5		145	住宅區(住二)	
299-7		176	道路用地	基隆市政府
299-8		1	道路用地	
299-9		8	住宅區(住三)	
299-10		19	道路用地	
300-2		24	道路用地	
300-3		822	道路用地	基隆市政府
300-4		46	道路用地	基隆市政府
300-8		12	社教機構用地	基隆市政府
301		27	商業區	
301-1		2	道路用地	
302		39	商業區	
302-1		25	道路用地	
303		91	商業區	
304-1		9	道路用地	
305		42	商業區	
305-1		8	道路用地	
306		1	道路用地	
307		71	商業區	
307-1		13	道路用地	
308		46	商業區	財政部國有財產署
309		590	商業區	
309-1		65	道路用地	
310		230	商業區	
310-1		29	道路用地	
313		144	商業區	
313-1		23	道路用地	
314		80	商業區	
314-1		26	道路用地	
315		44	商業區	
315-1		11	道路用地	
316		36	商業區	
316-1		10	道路用地	
317		38	商業區	
317-1		1	道路用地	
317-2		10	道路用地	
318		37	商業區	
318-1		1	道路用地	
318-2		10	道路用地	
319		38	商業區	
319-1		1	道路用地	
319-2		10	道路用地	

地號	部分劃出面積m ²	騰本面積m ²	使用分區	所有權人
320		59	商業區	
320-1		1	道路用地	
320-2		13	道路用地	
321		69	商業區	
322		90	商業區	
323		88	商業區	
324		126	商業區	
324-1		2	商業區	
325		79	商業區	
326		70	商業區	
327		9	商業區	
327-1		2	商業區	
328		141	商業區	
329		157	商業區	
330		60	商業區	
330-1		117	商業區	
331		132	商業區	
332		130	商業區	
333		37	商業區	
334		65	商業區	
335		59	商業區	
336		53	商業區	
337		57	商業區	
338		60	商業區	
339		49	商業區	
340		40	商業區	
340-1		9	商業區	
341		37	商業區	
341-1		24	社教機構用地	
342		956	道路用地	基隆市政府
342-1		50	道路用地	國立海洋科技博物館
342-2		116	道路用地	國立海洋科技博物館
342-3		112	商業區	財政部國有財產署
342-4		2	道路用地	
342-5		149	道路用地	國立海洋科技博物館
342-6		105	商業區	財政部國有財產署
342-7		177	社教機構用地	國立海洋科技博物館
343		8	道路用地	
343-1		57	道路用地	
343-2		3	道路用地	
343-3		22	道路用地	
344		1071.71	住宅區(住三)	
344-1		19	道路用地	
344-3		0.75	道路用地	
344-5		2	道路用地	
344-6		0.09	道路用地	
344-7		13.2	道路用地	
344-8		5	住宅區(住三)	
344-9		0.25	住宅區(住三)	
344-10		4	住宅區(住三)	

土地座落：基隆市 中正區3 長潭段

地號	部分劃出面積m ²	騰本面積m ²	使用分區	所有權人
345 - 1		138.82	道路用地	財政部國有財產署
345 - 2		1	道路用地	
345 - 3		22	住宅區(住三)	
345 - 4		12	道路用地	基隆市政府
345 - 5		73	道路用地	基隆市政府
345 - 6		0.18	住宅區(住三)	
345 - 7		10	道路用地	
345 - 8		7	道路用地	
345 - 9		1	道路用地	
346		232	住宅區(住三)	
346 - 1		3	道路用地	
455		58	道路用地	
456		4	道路用地	
470	0.52	212	道路用地	財政部國有財產署
470 - 1	0.83	239	社教機構用地	國立海洋科技博物館
472 - 1		408	住宅區(住三)	財政部國有財產署
472 - 2		73	住宅區(住三)	
472 - 3		29	住宅區(住三)	
472 - 4		390	住宅區(住三)	
472 - 5		123	住宅區(住三)	
472 - 7		652	住宅區(住三)	
472 - 8		133	住宅區(住三)	基隆市政府
472 - 9		499	住宅區(住三)	
472 - 10		105	住宅區(住三)	基隆市政府
472 - 11		287	住宅區(住三)	
472 - 12		90	住宅區(住三)	
472 - 13		12.62	道路用地	基隆市政府
472 - 15		13	住宅區(住三)	財政部國有財產署
472 - 17		41	住宅區(住三)	
472 - 18		26	住宅區(住三)	
472 - 19		36	住宅區(住三)	
472 - 20		84.99	住宅區(住三)	
472 - 21		4	道路用地	
472 - 22		2	道路用地	
472 - 23		1	道路用地	
472 - 24		2	道路用地	
472 - 25		0.38	住宅區(住三)	
472 - 26		0.29	道路用地	
472 - 27		1.72	住宅區(住三)	
472 - 28		2	住宅區(住三)	
473		1116	道路用地	財政部國有財產署
473 - 1		1	道路用地	
473 - 2		2	道路用地	
473 - 3		4	商業區	
473 - 4		23	道路用地	
473 - 5		1	商業區	
473 - 7		64	道路用地	基隆市政府
474		768	社教機構用地	國立海洋科技博物館
474 - 1		737	水道用地	基隆市政府
474 - 2		102	水道用地	基隆市政府

地號	部分劃出面積m ²	騰本面積m ²	使用分區	所有權人
474 - 3		17	水道用地	
474 - 4		371	道路用地	基隆市政府
474 - 5		1	道路用地	
474 - 6		14	道路用地	基隆市政府
475		2115	商業區	國立海洋科技博物館
475 - 1		139	商業區	財政部國有財產署
475 - 2		44	商業區	
475 - 3		94	水道用地	財政部國有財產署
475 - 4		313	道路用地	財政部國有財產署
475 - 5		1	道路用地	
475 - 6		16	商業區	財政部國有財產署
475 - 7		6	商業區	
475 - 8		253	商業區	國立海洋科技博物館
475 - 9		96	商業區	國立海洋科技博物館
475 - 10		15	水道用地	財政部國有財產署
475 - 11		3	水道用地	
475 - 12		2	水道用地	
475 - 13		73	商業區	國立海洋科技博物館
476		565	商業區	財政部國有財產署
476 - 1		35	商業區	
476 - 2		136	商業區	財政部國有財產署
476 - 3		52	商業區	財政部國有財產署
476 - 4		54	商業區	
476 - 5		54	商業區	財政部國有財產署
476 - 6		52	商業區	
476 - 7		11	商業區	財政部國有財產署
477		95	商業區	
478		20	商業區	
478 - 1		61	商業區	台灣電力股份有限公司
478 - 2		6	商業區	
478 - 3		304	道路用地	台灣電力股份有限公司
478 - 4		2	道路用地	
478 - 5		31	道路用地	
478 - 6		18	道路用地	台灣電力股份有限公司
478 - 7		2	道路用地	
478 - 8		28	道路用地	
479		188	商業區	
479 - 1		62	道路用地	
479 - 2		14	道路用地	
479 - 3		1	道路用地	
479 - 4		49	道路用地	
479 - 5		26	商業區	
480		49	道路用地	基隆市政府
481		272	道路用地	
481 - 1		4	道路用地	
482		5	道路用地	
483		520	道路用地	基隆市政府
483 - 1		5	商業區	
483 - 2		3	道路用地兼水利設施使用	
483 - 3		5	道路用地	

土地座落：基隆市 中正區3 長潭段

地號	部分劃出面積m ²	騰本面積m ²	使用分區	所有權人
484		725	道路用地	基隆市政府
485		1	道路用地	
485 - 1		21	道路用地	
485 - 2		503	道路用地	基隆市政府
486		98	道路用地	基隆市政府
487		213	道路用地	基隆市政府
488		33	道路用地	
489		1161	道路用地	基隆市政府
490		258	道路用地	基隆市政府
491		166	道路用地	基隆市政府
492 - 1		74	道路用地	基隆市政府
492 - 2		47	道路用地	
493	300.89	610	道路用地	基隆市政府
494	427.52	686	道路用地	基隆市政府
495		78	道路用地	基隆市政府
496		90	道路用地	基隆市政府
497	28.84	176	道路用地	基隆市政府
498	73.01	761	道路用地	基隆市政府
499		259	道路用地	基隆市政府
555 - 1		1	道路用地	
559		201	道路用地	基隆市政府
560		219	住宅區(住二)	台灣電力股份有限公司
561		735	住宅區(住二)	台灣電力股份有限公司
562		19	道路用地	
563		96	道路用地	台灣電力股份有限公司
564		1	道路用地	
565 - 1		80	道路用地	財政部國有財產署
566		609	住宅區(住二)	台灣電力股份有限公司
569 - 1		31	道路用地	
576	1215.68	1341	住宅區(住二)	台灣電力股份有限公司
577		131	住宅區(住二)	
578		44	住宅區(住二)	
578 - 1		49	住宅區(住二)	
578 - 2		20	住宅區(住二)	
579		16	住宅區(住二)	財政部國有財產署
580		1	住宅區(住二)	
581		14	社教機構用地	國立海洋科技博物館
582		2618	社教機構用地	國立海洋科技博物館
582 - 1		18	社教機構用地	
585		177	社教機構用地	國立海洋科技博物館
586		181	社教機構用地	國立海洋科技博物館
587		300	社教機構用地	國立海洋科技博物館
588		1802	住宅區(住二)	台灣電力股份有限公司
589		212	住宅區(住二)	
589 - 1		60	住宅區(住二)	
590		39	住宅區(住二)	
591		79	住宅區(住二)	
592		83	住宅區(住二)	
593		226	住宅區(住二)	
593 - 1		44	住宅區(住二)	

地號	部分劃出面積m ²	騰本面積m ²	使用分區	所有權人
594		261	住宅區(住二)	財政部國有財產署
594 - 1		19	住宅區(住二)	
594 - 2		22	住宅區(住二)	
594 - 3		18	住宅區(住二)	財政部國有財產署
594 - 4		9	住宅區(住二)	
594 - 5		107	住宅區(住二)	財政部國有財產署
594 - 6		2	住宅區(住二)	
595		360	住宅區(住二)	台灣電力股份有限公司
596		226	道路用地	台灣電力股份有限公司
597		53	商業區	台灣電力股份有限公司
598		27	道路用地	
599		113	道路用地	
600		46	道路用地	台灣電力股份有限公司
601		295	商業區	台灣電力股份有限公司
602		47	商業區	
603		7	商業區	
604		124	商業區	
605		727	商業區	
608		252	商業區	財政部國有財產署
613		148	商業區	
616		205	商業區	
617		204	商業區	
617 - 1		9	道路用地	
617 - 2		3	道路用地	
618		68	商業區	
618 - 1		68	商業區	
619		236	商業區	
621		146	商業區	
622		115	商業區	
623		53	商業區	
624		209	道路用地	財政部國有財產署
624 - 1		3	道路用地	
624 - 2		90	商業區	財政部國有財產署
624 - 3		1	機關用地(供市府相關機關使用)	
624 - 4		2	商業區	
624 - 5		2	道路用地	
625		27	商業區	
625 - 1		18	道路用地	
625 - 2		12	道路用地	
626		65	商業區	
626 - 1		3	道路用地	
626 - 2		17	道路用地	
627		62	商業區	
627 - 1		15	道路用地	
628		138	商業區	
628 - 1		28	道路用地	
629		51	商業區	財政部國有財產署
629 - 1		5	商業區	
629 - 2		16	商業區	
629 - 3		2	道路用地	

土地座落：基隆市 中正區3 長潭段

地號	部分劃出面積m ²	騰本面積m ²	使用分區	所有權人
629 - 4		2	道路用地	
629 - 5		9	道路用地	
629 - 6		1	商業區	
630		64	道路用地	財政部國有財產署
630 - 1		10	道路用地	
631		177	機關用地(供市府相關機關使用)	基隆市警察局
631 - 1		29	道路用地	
632		90	商業區	財政部國有財產署
632 - 1		12	商業區	
632 - 2		102	機關用地(供市府相關機關使用)	財政部國有財產署
632 - 3		7	商業區	
632 - 4		9	道路用地	
632 - 5		5	道路用地	
633		27	商業區	
633 - 1		10	機關用地(供市府相關機關使用)	基隆市政府
633 - 2		2	道路用地	
634		732	商業區	
634 - 1		76	商業區	
634 - 2		11	商業區	
634 - 3		82	道路用地	
634 - 4		12	道路用地	
635		62	商業區	
635 - 1		54	商業區	
635 - 2		14	商業區	
635 - 3		12	商業區	
636		88	商業區	
637		67	商業區	財政部國有財產署
637 - 1		20	商業區	
638		28	機關用地(供市府相關機關使用)	
638 - 1		10	商業區	
639		154	商業區	
639 - 1		28	機關用地(供市府相關機關使用)	
640		19	商業區	
641		22	商業區	
642		20	商業區	
643		53	商業區	
644		31	商業區	
645		62	商業區	
646		71	商業區	
647		101	商業區	
647 - 1		2	商業區	
648		294	商業區	
649		405	商業區	
649 - 1		2	道路用地	
654		38	道路用地	
654 - 1		1	道路用地	
655		114	道路用地	
656		302	住宅區(住二)	
656 - 1		6	住宅區(住二)	
658		908	住宅區(住二)	台灣電力股份有限公司

地號	部分劃出面積m ²	騰本面積m ²	使用分區	所有權人
659		108	道路用地	基隆市政府
660		26	住宅區(住二)	
660 - 1		1	道路用地	
660 - 3		28	住宅區(住二)	
660 - 4		4	住宅區(住二)	
661		54	住宅區(住二)	
661 - 1		32	住宅區(住二)	
662		75	住宅區(住二)	
663		544	住宅區(住二)	基隆市中正區八年國民小學
664		80	住宅區(住二)	財政部國有財產署
664 - 1		50	住宅區(住二)	
664 - 2		17	住宅區(住二)	
664 - 3		16	住宅區(住二)	財政部國有財產署
664 - 4		19	住宅區(住二)	
664 - 5		9	住宅區(住二)	
664 - 6		16	住宅區(住二)	
664 - 7		18	住宅區(住二)	
665		96	住宅區(住二)	
666		35	住宅區(住二)	
667		362	停車場用地	交通部臺灣鐵路管理局
667 - 1		194	住宅區(住二)	交通部臺灣鐵路管理局
668		47	道路用地	交通部臺灣鐵路管理局
669		44	停車場用地	基隆市政府
670		3	道路用地	
671		590	道路用地	基隆市政府
672		30	道路用地	
673		52	市場用地	基隆市政府
674		338	市場用地	基隆市政府
675		225	市場用地	基隆市政府
675 - 1		2	道路用地	
676		70	停車場用地	財政部國有財產署
677		96	停車場用地	交通部臺灣鐵路管理局
678		35	住宅區(住二)	
679		125	學校用地(文小)	交通部臺灣鐵路管理局
682		660	市場用地	基隆市政府
683		214	住宅區(住二)	交通部臺灣鐵路管理局
691 - 1		0.48	住宅區(住二)	
825		1	住宅區(住二)	
825 - 1		93	道路用地	基隆市政府
826		15	住宅區(住二)	交通部臺灣鐵路管理局
826 - 1		4	道路用地	
827		4	住宅區(住二)	
827 - 1		52	住宅區(住二)	財政部國有財產署
827 - 2		10	道路用地	
827 - 3		8	道路用地	
828		220	道路用地	基隆市政府
830	571.79	722	道路用地	基隆市政府
831		827	市場用地	基隆市政府
832		86	市場用地	基隆市政府
833		512	道路用地	基隆市政府

土地座落：基隆市 中正區3 長潭段

地號	部分劃出面積m ²	騰本面積m ²	使用分區	所有權人
834		194	道路用地	基隆市政府
835 - 6		0.01	道路用地	
835 - 7		0.2	道路用地	
835 - 8		1	道路用地	
1049 - 2		13	道路用地	
1049 - 3		1	道路用地	
1050 - 1		585	機關用地	基隆市中正區公所
1050 - 2		492	道路用地	基隆市政府
1050 - 3		41	道路用地	財政部國有財產署
1050 - 4		6	漁市場用地	
1050 - 5		2.98	住宅區	
1050 - 7		54	道路用地	
1050 - 8		7	住宅區	
1050 - 9		0.02	道路用地	
1052		820	住宅區	
1052 - 1		2	道路用地	
1052 - 2		69	道路用地	
1056		1	道路用地	
1060		15	住宅區	
1060 - 1		3	道路用地	
1061		10	道路用地	
1061 - 1		6	道路用地	
1062		26	住宅區	
1062 - 1		6	道路用地	
1063		39	住宅區	
1063 - 1		9	道路用地	
1064		207	住宅區	
1065		125	住宅區	
1066		282	住宅區	財政部國有財產署
1066 - 1		67	住宅區	
1066 - 2		57	住宅區	
1066 - 3		52	住宅區	
1066 - 4		75	住宅區	財政部國有財產署
1066 - 5		1	住宅區	
1066 - 10		31	住宅區	
1066 - 11		17	住宅區	
1066 - 12		32	住宅區	
1066 - 13		23	住宅區	
1066 - 14		43	住宅區	
1067		386	住宅區	
1070		59	住宅區	
1071		61	住宅區	
1072		69	住宅區	
1073		59	住宅區	
1074		68	住宅區	
1075		6	住宅區	
1076		31	住宅區	
1077		50	住宅區	

地號	部分劃出面積m ²	騰本面積m ²	使用分區	所有權人
1078	90.26	105	住宅區	財政部國有財產署
1078 - 2		22	住宅區	
1078 - 10		135	住宅區	
1078 - 11		342	道路用地	基隆市政府
1078 - 12	143.27	148	住宅區	
1078 - 13		113	住宅區	財政部國有財產署
1078 - 14		12	住宅區	
1078 - 15		71	住宅區	
1078 - 16		6	住宅區	
1078 - 17		128	住宅區	財政部國有財產署
1078 - 18		69	住宅區	財政部國有財產署
1078 - 19		39	住宅區	
1078 - 20	14.08	24	住宅區	
1078 - 21		7	住宅區	
1078 - 22		33	住宅區	
1078 - 23		40	住宅區	財政部國有財產署
1078 - 24		60	住宅區	財政部國有財產署
1078 - 26		3	住宅區	
1078 - 28		4	道路用地	
1079		95	住宅區	
1080		100	住宅區	
1080 - 1		51	道路用地	
1081		69	住宅區	
1081 - 1		21	道路用地	
1082		72	住宅區	
1082 - 1		13	道路用地	
1083		74	住宅區	
1083 - 1		13	道路用地	
1084		77	住宅區	
1084 - 1		13	道路用地	
1085		54	住宅區	
1086		76	住宅區	
1087		38	住宅區	
1088		48	住宅區	
1089		45	住宅區	
1090		59	住宅區	
1091		3	住宅區	
1092		83	住宅區	
1093		11	住宅區	
1094		221	住宅區	
1095		6	住宅區	
1096		203	住宅區	
1096 - 1		58	道路用地	
1195		1631	工業區(工二)	
1195 - 1		9.92	住宅區	
1195 - 2		157	道路用地	
1195 - 3		0.08	道路用地	
1196		74	道路用地	
1196 - 1		79	工業區(工二)	
1196 - 2		4	住宅區	

土地座落：基隆市 中正區3 長潭段

地號	部分劃出 面積m ²	騰本 面積m ²	使用分區	所有權人
1197		24	機關用地	
1197 - 1		134	道路用地	
1197 - 2		16	工業區(工二)	
1198		12	工業區(工二)	
1198 - 1		120	道路用地	基隆市政府
1199		1	工業區(工二)	
1200		207.99	工業區(工二)	
1200 - 1		230.89	道路用地	基隆市政府
1200 - 2		33	道路用地	
1200 - 3		0.01	道路用地	
1201		121	道路用地	基隆市政府
1202		86	道路用地	基隆市政府
1203		174	商業區	
1203 - 1		449	道路用地	基隆市政府
1203 - 2		94	商業區	
1204		191	商業區	
1204 - 1		3	道路用地	
1204 - 2		37	道路用地	
1205 - 2		131	道路用地	
1206		5	道路用地	
1214	1.86	2336	道路用地	基隆市政府
1281	5407.33	13581	廣場用地	
1283	161.84	3729	休閒漁業專用區(休漁一)	行政院農業委員會漁業署
1286 - 1	347.10	383	廣場用地	行政院農業委員會漁業署
1286 - 2	694.18	1391	廣場用地	行政院農業委員會漁業署
合計		共523筆	劃出面積約為8.99公頃	

製表：

主辦：

課長：

機關首長：

土地座落：基隆市 中正區3 正隆段

地號	部分劃出面積m ²	騰本面積m ²	使用分區	所有權人
1	1761.37	2689	漁港用地	行政院農委會會法第第
2		5532	漁港用地	行政院農委會會法第第
2-1		167	漁港用地	行政院農委會會法第第
2-2		144	漁港用地	行政院農委會會法第第
2-3		144	漁港用地	行政院農委會會法第第
2-4		144	漁港用地	行政院農委會會法第第
2-5		144	漁港用地	行政院農委會會法第第
2-6		123	漁港用地	
2-7		155	漁港用地	
2-8		144	漁港用地	行政院農委會會法第第
2-9		144	漁港用地	行政院農委會會法第第
2-10		144	漁港用地	行政院農委會會法第第
2-11		144	漁港用地	行政院農委會會法第第
2-12		144	漁港用地	
2-13		144	漁港用地	行政院農委會會法第第
2-14		144	漁港用地	行政院農委會會法第第
2-15		144	漁港用地	行政院農委會會法第第
2-16		144	漁港用地	行政院農委會會法第第
2-17		120	漁港用地	行政院農委會會法第第
2-18		142	漁港用地	行政院農委會會法第第
2-19		148	漁港用地	行政院農委會會法第第
2-20		148	漁港用地	行政院農委會會法第第
2-21		148	漁港用地	行政院農委會會法第第
2-22		148	漁港用地	行政院農委會會法第第
2-23		148	漁港用地	行政院農委會會法第第
2-24		130	漁港用地	行政院農委會會法第第
2-25		130	漁港用地	行政院農委會會法第第
2-26		201	漁港用地	行政院農委會會法第第
2-27		190	漁港用地	行政院農委會會法第第
2-28		130	漁港用地	行政院農委會會法第第
2-29		129	漁港用地	行政院農委會會法第第
2-30		149	漁港用地	行政院農委會會法第第
2-31		159	漁港用地	
2-32		159	漁港用地	行政院農委會會法第第
2-33		159	漁港用地	行政院農委會會法第第
2-34		148	漁港用地	行政院農委會會法第第
2-35		1646	加油站用地	
2-36		231	機關用地	行政院農委會會法第第
2-37		2490	加油站用地	行政院農委會會法第第
2-40		534	漁港用地	行政院農委會會法第第
2-41		1560	道路用地	行政院農委會會法第第
2-42		1608	水域用地	行政院農委會會法第第
2-43		28	工業區	行政院農委會會法第第
2-44		161	道路用地	行政院農委會會法第第
2-45		2	漁港用地	行政院農委會會法第第
2-46		189	道路用地	行政院農委會會法第第
2-47		2	漁港用地	行政院農委會會法第第
2-48		1	漁港用地	行政院農委會會法第第
2-49		16	漁港用地	行政院農委會會法第第

地號	部分劃出面積m ²	騰本面積m ²	使用分區	所有權人
2-50		174	道路用地	行政院農委會會法第第
2-51		45	漁港用地	行政院農委會會法第第
2-52		178	道路用地	行政院農委會會法第第
2-53		43	漁港用地	行政院農委會會法第第
2-54		3	道路用地	行政院農委會會法第第
2-56		534	水域用地	行政院農委會會法第第
2-59		6	道路用地	行政院農委會會法第第
2-60		6	道路用地	行政院農委會會法第第
2-61		2	道路用地	行政院農委會會法第第
2-62		20	道路用地	行政院農委會會法第第
2-63		3	道路用地	行政院農委會會法第第
2-64		17	道路用地	行政院農委會會法第第
2-65		12	道路用地	行政院農委會會法第第
2-66		7	道路用地	行政院農委會會法第第
2-67		39	道路用地	行政院農委會會法第第
2-73		309	漁港用地	行政院農委會會法第第
2-74		491	工業區	行政院農委會會法第第
3		9656	道路用地	行政院農委會會法第第
5		3004	社教機構用地	基隆市中正區公所
5-1		20	社教機構用地	行政院農委會會法第第
5-13		21	社教機構用地	行政院農委會會法第第
5-13		21	社教機構用地	行政院農委會會法第第
5-17		281	機關用地	基隆市中正區公所
5-21		193	機關用地	基隆市中正區公所
5-22		14	社教機構用地	行政院農委會會法第第
5-23		15	社教機構用地	行政院農委會會法第第
5-26		12	社教機構用地	行政院農委會會法第第
5-27		15	社教機構用地	行政院農委會會法第第
5-28		1	道路用地	
5-30		74	機關用地	基隆市中正區公所
5-31		79	機關用地	基隆市中正區公所
5-32		9	社教機構用地	基隆市政府
5-39		14	社教機構用地	行政院農委會會法第第
6-1		139	住宅區(住三)	行政院農委會會法第第
6-3	1744.96	1888	住宅區(住三)	
6-4		365	住宅區(住三)	內政部營建署
6-5		1586	住宅區(住三)	
6-6		324	住宅區(住三)	內政部營建署
6-7		1351	住宅區(住三)	
6-8		164	住宅區(住三)	內政部營建署
6-9		36	住宅區(住三)	內政部營建署
6-10		28	住宅區(住三)	
7		11597	社教機構用地	國立海洋科技博物館
7-19		20	道路用地	行政院農委會會法第第
7-38		21	道路用地	行政院農委會會法第第
7-48		20	道路用地	行政院農委會會法第第
7-51		16	道路用地	行政院農委會會法第第
7-65		3	水道用地	行政院農委會會法第第

土地座落：基隆市 中正區3 正隆段

地號	部分劃出面積m ²	騰本面積m ²	使用分區	所有權人
7-66		1	水道用地	行政院農委會會法第第
7-67		4	社教機構用地	行政院農委會會法第第
7-69		17	道路用地	行政院農委會會法第第
7-70		17	道路用地	行政院農委會會法第第
7-71		14	道路用地	行政院農委會會法第第
8		102	水道用地	行政院農委會會法第第
9		700	水道用地	
9-1		450	水域用地	行政院農委會會法第第
9-2		222	道路用地	行政院農委會會法第第
10		140	水道用地	行政院農委會會法第第
10-2		1	道路用地	行政院農委會會法第第
10-3		82	道路用地	行政院農委會會法第第
10-4		1	道路用地	行政院農委會會法第第
14	853.05	1149	道路用地	
14-1		6	道路用地	行政院農委會會法第第
15	7755.13	13033	社教機構用地	國立海洋科技博物館
15-12		2	水道用地	行政院農委會會法第第
15-13		1	水道用地	行政院農委會會法第第
15-14		44	水道用地	行政院農委會會法第第
15-16		3	道路用地	行政院農委會會法第第
15-19		9	道路用地	行政院農委會會法第第
15-21		9	道路用地	行政院農委會會法第第
15-26	12.40	213	道路用地	行政院農委會會法第第
15-27		208	道路用地	行政院農委會會法第第
15-28		303	道路用地	行政院農委會會法第第
15-29		4	道路用地	行政院農委會會法第第
15-30		4	道路用地	行政院農委會會法第第
15-31		63	道路用地	行政院農委會會法第第
16	5604.10	6124	道路用地	行政院農委會會法第第
17		18250	漁市場用地	行政院農委會會法第第
17-1		2239	工業區(工四)	
17-2		63	工業區(工四)	財政部國有財產署
17-3		735	工業區(工四)	行政院農委會會法第第
17-4		905	工業區(工四)	行政院農委會會法第第
17-5		417	漁港用地	行政院農委會會法第第
17-6		10	道路用地	行政院農委會會法第第
17-7		292	漁港用地	行政院農委會會法第第
17-8		271	漁港用地	行政院農委會會法第第
17-9		7158	漁港用地	行政院農委會會法第第
17-10		3637	道路用地	行政院農委會會法第第
17-11		638	機關用地	行政院海軍總部海軍巡防艦隊司令部
17-12		4618	道路用地	行政院農委會會法第第
17-13		183	道路用地	行政院農委會會法第第
17-14		9	道路用地	行政院農委會會法第第
17-15		42	工業區(工四)	行政院農委會會法第第
17-16		29	工業區(工四)	行政院農委會會法第第
17-17		4	道路用地	行政院農委會會法第第
17-18		72	水域用地	行政院農委會會法第第

地號	部分劃出面積m ²	騰本面積m ²	使用分區	所有權人
17-19		64	道路用地	
17-20		3	道路用地	
17-21		78	工業區(工四)	財政部國有財產署
17-22		493	工業區(工四)	財政部國有財產署
17-23		122	工業區(工四)	財政部國有財產署
18-7	6.64	431	機關用地	基隆市消防局
19	10284.34	11992	道路用地	行政院農委會會法第第
19-1		358	停車場用地	行政院農委會會法第第
20		732	機關用地	
20-1		72.8	道路用地	行政院農委會會法第第
20-2		10	住宅區	行政院農委會會法第第
20-3		86	道路用地	行政院農委會會法第第
20-4		29	工業區(工二)	財政部國有財產署
20-5		27	工業區(工二)	財政部國有財產署
20-6		24	住宅區、道路用地	行政院農委會會法第第
20-7		3	道路用地	行政院農委會會法第第
20-8		711	機關用地	行政院農委會會法第第
20-9		316	機關用地	基隆市環境保護局
20-10		150	機關用地	行政院農委會會法第第
21		6213	停車場用地	行政院農委會會法第第
21-1		570	道路用地、停車場用地	行政院農委會會法第第
21-2		3	道路用地	行政院農委會會法第第
21-3		4	道路用地	行政院農委會會法第第
22-18		320	道路用地	行政院農委會會法第第
22-20		130	道路用地	行政院農委會會法第第
22-32		57	商業區	
22-34		1	停車場用地	行政院農委會會法第第
22-35		27	停車場用地	行政院農委會會法第第
24		182	廣場用地	行政院農委會會法第第
24-1		1808	道路用地	行政院農委會會法第第
24-6		182	廣場用地、道路用地	行政院農委會會法第第
24-7		74	漁港用地	行政院農委會會法第第
24-9		456	道路用地	行政院農委會會法第第
24-10		123	道路用地	行政院農委會會法第第
24-11		125	道路用地	行政院農委會會法第第
24-12		200	道路用地	行政院農委會會法第第
25		3139	漁港用地	行政院農委會會法第第
25-1		2	道路用地	行政院農委會會法第第
26		316	工業區(工五)	行政院農委會會法第第
26-1		2958	工業區(工五)	行政院農委會會法第第
26-2		2135	工業區(工五)	行政院農委會會法第第
26-3		2125	工業區(工五)	行政院農委會會法第第
26-4		3300	工業區(工五)	行政院農委會會法第第
26-5		2	道路用地	行政院農委會會法第第
27		962	漁港用地	行政院農委會會法第第
27-1		6	工業區(工五)	行政院農委會會法第第
28		2211	工業區(工五)	行政院農委會會法第第
28-3		2377	工業區(工五)	行政院農委會會法第第

土地座落：基隆市 中正區3 正隆段

地號	部分劃出面積m ²	騰本面積m ²	使用分區	所有權人
28 - 4		109	水域用地	行政院農業委員會漁業署
29		1031	水道用地、道路用地	行政院農業委員會漁業署
29 - 2		164	商業區	行政院農業委員會漁業署
29 - 3		13	商業區	行政院農業委員會漁業署
29 - 4		3	道路用地	行政院農業委員會漁業署
29 - 5		1	商業區	行政院農業委員會漁業署
29 - 6		97	道路用地	行政院農業委員會漁業署
29 - 7		6	道路用地	行政院農業委員會漁業署
30		322	住宅區(住三)	行政院農業委員會漁業署
31		1149	漁港用地	行政院農業委員會漁業署
33		1547	漁港用地	行政院農業委員會漁業署
合計	共204筆 劃出面積約為15.77公頃			

製表：

主辦：

課長：

機關首長：

土地座落：基隆市 中正區4 和平段

地號	部分劃出面積m ²	騰本面積m ²	使用分區	所有權人
24 - 5		58	住宅區(住二)	
25		28	甲種工業區	
25 - 1		4	住宅區(住二)	
26		39	甲種工業區	
27		56	甲種工業區	
27 - 1		53.91	甲種工業區	
27 - 2		42	甲種工業區	
27 - 3		1	道路用地	
27 - 4		0.09	道路用地	
28		3	道路用地	
29		5	甲種工業區	基隆市政府
29 - 1		107	道路用地	
29 - 2		12	第二類港埠用地	基隆市政府
30		20.54	甲種工業區	
30 - 1		0.19	道路用地	
30 - 2		18.27	第二類港埠用地	
31		36	甲種工業區	
31 - 1		24	第二類港埠用地	
32		156	第二類港埠用地	
33		44	漁港專用區	
34		195	甲種工業區	財政部國有財產署
34 - 1		153	第二類港埠用地	
34 - 2		56	住宅區(住二)	
34 - 5		176	第二類港埠用地	
35		93	住宅區(住二)	
35 - 1		26	甲種工業區	
36		104	住宅區(住二)	
37		58	住宅區(住二)	
37 - 1		3	住宅區(住二)	
38		46	住宅區(住二)	
38 - 1		68	甲種工業區	
39		17	甲種工業區	
40		10	住宅區(住二)	財政部國有財產署
40 - 1		717	甲種工業區	財政部國有財產署
40 - 2		926	漁港專用區	財政部國有財產署
41		803	第二類港埠用地	財政部國有財產署
42		2975.7	漁港專用區	交通部航港局
42 - 1		13	甲種工業區	交通部航港局
42 - 2		2.3	水域用地	交通部航港局
43		110	甲種工業區	
44		108	甲種工業區	
45		51	甲種工業區	
46		432	甲種工業區	
47		15	住宅區(住二)	
47 - 1		33	甲種工業區	
48		15	住宅區(住二)	
48 - 1		31	甲種工業區	
49		15	住宅區(住二)	
49 - 1		31	甲種工業區	
50		22	住宅區(住二)	

地號	部分劃出面積m ²	騰本面積m ²	使用分區	所有權人
50 - 1		45	甲種工業區	
51		22	住宅區(住二)	
51 - 1		45	甲種工業區	
52		19	住宅區(住二)	
52 - 1		36	甲種工業區	
53		25	住宅區(住二)	
53 - 1		48	甲種工業區	
54		26	住宅區(住二)	
54 - 1		48	甲種工業區	
55		28	住宅區(住二)	
55 - 1		50	甲種工業區	
56		35	住宅區(住二)	基隆市政府
57		33	住宅區(住二)	
58		30	住宅區(住二)	
59		33	住宅區(住二)	
60		33	住宅區(住二)	
61		83	住宅區(住二)	
64		33	住宅區(住二)	
65		34	住宅區(住二)	
66		39	住宅區(住二)	
67		46	住宅區(住二)	
68		42	住宅區(住二)	
69		47	住宅區(住二)	
70		46	住宅區(住二)	
71		3	道路用地	基隆市政府
72		78	住宅區(住二)	
72 - 1		6	道路用地	
74		27	住宅區(住二)	基隆市中正區公所
74 - 1		1	道路用地	基隆市中正區公所
75		32	住宅區(住二)	
75 - 1		3	道路用地	
76		30	住宅區(住二)	
76 - 1		3	道路用地	
77		66	住宅區(住二)	
77 - 1		6	道路用地	
78		40	住宅區(住二)	
78 - 1		4	道路用地	
79		31	住宅區(住二)	
79 - 1		3	道路用地	
80		31	住宅區(住二)	
80 - 1		3	道路用地	
81		47	住宅區(住二)	
81 - 1		4	道路用地	
82		51	住宅區(住二)	
82 - 1		4	道路用地	
83		50	住宅區(住二)	
83 - 1		3	道路用地	
84		44	住宅區(住二)	
84 - 1		3	道路用地	
85		44	住宅區(住二)	

土地座落：基隆市 中正區4 和平段

地號	部分劃出面積m ²	騰本面積m ²	使用分區	所有權人
85 - 1		3	道路用地	
86		53	住宅區(住二)	
86 - 1		3	道路用地	
87		57	住宅區(住二)	
87 - 1		4	道路用地	
88		43	住宅區(住二)	
88 - 1		3	道路用地	
89		44	住宅區(住二)	
89 - 1		3	道路用地	
90		55	住宅區(住二)	
90 - 1		56	住宅區(住二)	
90 - 2		4	道路用地	
90 - 3		4	道路用地	
94		45	住宅區(住二)	
94 - 1		3	道路用地	
95		61	住宅區(住二)	
95 - 1		6	道路用地	
96		30	住宅區(住二)	
97		33	住宅區(住二)	
98		32	住宅區(住二)	
99		26	住宅區(住二)	
99 - 1		10	住宅區(住二)	
100		44	住宅區(住二)	
100 - 1		2	住宅區(住二)	
101		55	住宅區(住二)	
101 - 1		2	住宅區(住二)	
102		61	住宅區(住二)	
103		49	住宅區(住二)	
104		54	住宅區(住二)	
105		112	住宅區(住二)	
105 - 1		2	住宅區(住二)	
106 - 1		2	住宅區(住二)	
107		49	住宅區(住二)	財政部國有財產署
108		49	住宅區(住二)	
109		55	住宅區(住二)	
110		555	甲種工業區	財政部國有財產署
111		643	甲種工業區	
112		909	住宅區(住二)	財政部國有財產署
112 - 1		86	第二類港埠用地	財政部國有財產署
112 - 2		18	住宅區(住二)	
112 - 3		1000	甲種工業區	
112 - 4		212	第二類港埠用地	
112 - 5		3	道路用地	財政部國有財產署
112 - 6		4	道路用地	財政部國有財產署
112 - 7		3	道路用地	財政部國有財產署
112 - 8		2	道路用地	財政部國有財產署
112 - 9		3	道路用地	財政部國有財產署
113		277	甲種工業區	
114		223	甲種工業區	
115		562	甲種工業區	

地號	部分劃出面積m ²	騰本面積m ²	使用分區	所有權人
115 - 1		156	甲種工業區	
116		54	住宅區(住二)	
117		49	住宅區(住二)	
118		49	住宅區(住二)	
119		55	住宅區(住二)	財政部國有財產署
120		68	住宅區(住二)	
121		49	住宅區(住二)	
122		49	住宅區(住二)	
123		50	住宅區(住二)	
123 - 1		2	住宅區(住二)	
124		66	住宅區(住二)	
124 - 1		2	住宅區(住二)	
125		93	住宅區(住二)	
125 - 1		2	住宅區(住二)	
126 - 1		2	住宅區(住二)	
127		54	住宅區(住二)	
128		49	住宅區(住二)	
128 - 1		3	道路用地	
129		44	住宅區(住二)	
129 - 1		3	道路用地	
130		42	住宅區(住二)	
130 - 1		3	道路用地	
131		65	住宅區(住二)	
131 - 1		4	道路用地	
132		45	住宅區(住二)	
132 - 1		3	道路用地	
133		44	住宅區(住二)	
133 - 1		3	道路用地	
134		43	住宅區(住二)	
134 - 1		3	道路用地	
135		50	住宅區(住二)	
135 - 1		3	道路用地	
136		13	住宅區(住二)	
136 - 1		1	道路用地	
137		45	住宅區(住二)	
137 - 1		3	道路用地	
138		43	住宅區(住二)	
138 - 1		3	道路用地	
139		45	住宅區(住二)	
139 - 1		3	道路用地	
140		49	住宅區(住二)	
140 - 1		3	道路用地	
141		4.58	住宅區(住二)	
141 - 1		0.42	道路用地	
142		460	第二類港埠用地	
142 - 1		6	道路用地	
143		783	漁港專用區	財政部國有財產署
143 - 1		63	水域用地	
144		1410	漁港專用區	交通部航港局
144 - 1		28	道路用地	

土地座落：基隆市 中正區4 和平段

地號	部分劃出面積m ²	騰本面積m ²	使用分區	所有權人
145		155	第二類港埠用地	
145-1		5	道路用地	
146		83	第二類港埠用地	
146-1		2	道路用地	中華郵政股份有限公司
146-2		11	住宅區(住二)	中華郵政股份有限公司
147		53	第二類港埠用地	
147-1		1	住宅區(住二)	
147-2		1	甲種工業區	
148		51	第二類港埠用地	
148-1		1	甲種工業區	
149		3	第二類港埠用地	財政部國有財產署
150		3	第二類港埠用地	財政部國有財產署
151		49	第二類港埠用地	
151-1		1	甲種工業區	
152		10	第二類港埠用地	財政部國有財產署
153		87.74	第二類港埠用地	
153-1		0.26	甲種工業區	
154		948	甲種工業區	財政部國有財產署
154-1		683	住宅區(住二)	財政部國有財產署
154-2		2	道路用地	財政部國有財產署
154-3		5	道路用地	財政部國有財產署
154-4		10	漁港專用區	財政部國有財產署
154-5		4	道路用地	財政部國有財產署
154-6		7	機關用地	財政部國有財產署
154-7		1	漁港專用區	財政部國有財產署
154-8		114	甲種工業區	
154-9		49	甲種工業區	
154-10		47	住宅區(住二)	
155		1138	甲種工業區	
155-1		32	漁港專用區	
156		63	住宅區(住二)	
157		56	住宅區(住二)	
158		233	住宅區(住二)	
158-1		5	道路用地	
159		52	住宅區(住二)	
160		49	住宅區(住二)	
161		49	住宅區(住二)	
162		73	住宅區(住二)	
163		49	住宅區(住二)	
164		49	住宅區(住二)	
165		48	住宅區(住二)	
166		51	住宅區(住二)	
167		46	住宅區(住二)	
167-1		2	道路用地	
168		40	住宅區(住二)	
168-1		2	道路用地	
169		39	住宅區(住二)	
169-1		2	道路用地	
170		39	住宅區(住二)	
170-1		2	道路用地	

地號	部分劃出面積m ²	騰本面積m ²	使用分區	所有權人
171		44	住宅區(住二)	
171-1		2	道路用地	
172		46	住宅區(住二)	
172-1		2	道路用地	
173		45	住宅區(住二)	
173-1		2	道路用地	
174		43	住宅區(住二)	
174-1		2	道路用地	
175		61	住宅區(住二)	
175-1		3	道路用地	
177		63	住宅區(住二)	
177-1		4	道路用地	
178		472	甲種工業區	
178-1		1	漁港專用區	
179		711	甲種工業區	
180		30	住宅區(住二)	
181		133	住宅區(住二)	
182		64	住宅區(住二)	
183		61	住宅區(住二)	
184		37	住宅區(住二)	
184-1		4	住宅區(住二)	
184-2		26	住宅區(住二)	
184-3		30	住宅區(住二)	
184-4		28	住宅區(住二)	
184-5		28	住宅區(住二)	
184-6		25	住宅區(住二)	
185		114	住宅區(住二)	
185-1		2	道路用地	
186		107	住宅區(住二)	
186-1		3	道路用地	
187		55	住宅區(住二)	
187-1		1	道路用地	
188		50	住宅區(住二)	
188-1		1	道路用地	
189		90	住宅區(住二)	
189-1		2	道路用地	
190		119	住宅區(住二)	
190-1		3	道路用地	
192		118	住宅區(住二)	
192-1		3	道路用地	
195		51	住宅區(住二)	
195-1		1	道路用地	
196		44	住宅區(住二)	
196-1		1	道路用地	
197		36	住宅區(住二)	
197-1		1	道路用地	
198	618.17	2082	道路用地	基隆市政府
199-3		13.36	住宅區(住二)	基隆市政府
608	5305.24	14624	公園用地	交通部觀光局北海岸及觀音山國家風景區
610-2		568	第二類港埠用地	交通部觀光局北海岸及觀音山國家風景區

土地座落：基隆市 中正區4 和平段

地號	部分劃出面積m ²	騰本面積m ²	使用分區	所有權人
610 - 4	190.17	372	公園用地	
611		379	第二類港埠用地	
612 - 1	6752.75	7260	機關用地	
612 - 4	51758.78	52387	第一類港埠用地	
612 - 5	330.65	406.88	機關用地	
612 - 7		3723	第一類港埠用地	
612 - 8		5863	第一類港埠用地	
612 - 10		113	道路用地	
612 - 13		9	道路用地	
614		481	第二類港埠用地	
614 - 1		20	道路用地	
615	1464.52	1470	第二類港埠用地	財政部國有財產署
625		138	甲種工業區	
637		67	第一類港埠用地	
639 - 2		15	機關用地	財政部國有財產署
771		117	商業區	
771 - 1		2	道路用地	
771 - 2		1	道路用地	
772		43	商業區	
772 - 1		1	道路用地	
773		46	商業區	
773 - 1		1	道路用地	
774		57	商業區	
774 - 1		1	道路用地	
775		70	商業區	
775 - 1		1	道路用地	
776		79	商業區	
776 - 1		1	道路用地	
777		152	商業區	
777 - 1		1	道路用地	
778		64	商業區	
778 - 1		1	道路用地	
779		36	商業區	
780		51	商業區	
780 - 1		1	道路用地	
781		48	商業區	
781 - 1		1	道路用地	
782		37	商業區	
782 - 1		1	道路用地	
783		39	商業區	
783 - 1		1	道路用地	
784		50	商業區	財政部國有財產署
784 - 1		55	商業區	
784 - 2		54	商業區	
785		207	商業區	基隆市政府
785 - 1		6	道路用地	基隆市政府
786		90	商業區	
786 - 1		1	道路用地	
787		56	商業區	
787 - 1		2	道路用地	

地號	部分劃出面積m ²	騰本面積m ²	使用分區	所有權人
788		90	商業區	財政部國有財產署
789		38	商業區	
789 - 1		1	道路用地	
790		37	商業區	
790 - 1		1	道路用地	
791		56	商業區	
791 - 1		2	道路用地	
792		28	商業區	
793		48	商業區	
793 - 1		1	道路用地	
794		46	商業區	
794 - 1		1	道路用地	
795		77	商業區	
795 - 1		2	道路用地	
795 - 2		3	道路用地	
796		75	商業區	
797		65	商業區	
798		70	商業區	
799		62	商業區	
799 - 1		6	道路用地	
800		80	商業區	
801		154	商業區	
803		58	商業區	
804		57	商業區	
805		53	商業區	
806		52	商業區	
807		93	商業區	
808		100	商業區	
809		59	商業區	
810		103	商業區	
811		83	商業區	
812		81	商業區	
813		29	商業區	
814		47	商業區	
815		199	商業區	
815 - 1		94	商業區	
816		52	商業區	
817		45	商業區	
818		4	商業區	
819		48	商業區	
820		70	商業區	
821		70.92	商業區	
821 - 1		0.08	道路用地	
822		188.94	商業區	
822 - 1		0.06	道路用地	
825		84	商業區	
826	4443.34	4459	道路用地	基隆市政府
826 - 1		2	道路用地	基隆市政府
826 - 2		8	第一類港埠用地	基隆市政府
826 - 3		133	住宅區(住二)	

土地座落：基隆市 中正區4 和平段

地號	部分劃出面積m ²	騰本面積m ²	使用分區	所有權人
826 - 4		233	住宅區(住二)	
826 - 5		1	商業區	基隆市政府
826 - 6		26	住宅區(住二)	
826 - 7		78	住宅區(住二)	基隆市政府
826 - 8		68	住宅區(住二)	
826 - 9		33	停車場用地	
826 - 10		35	住宅區(住二)	基隆市政府
826 - 11		30	商業區	
827		53.15	住宅區(住二)	
827 - 1		0.04	道路用地	
827 - 2		0.81	道路用地	
828		58	住宅區(住二)	
829		52	住宅區(住二)	
830		54	住宅區(住二)	
831		61	住宅區(住二)	
832		61	住宅區(住二)	
833		66	住宅區(住二)	
834		64	住宅區(住二)	
835		92	住宅區(住二)	
836		53	住宅區(住二)	
837		53	住宅區(住二)	
838		78	住宅區(住二)	
839		92	住宅區(住二)	
840		170	住宅區(住二)	
843		381	住宅區(住二)	
846		64.95	住宅區(住二)	
846 - 1		0.05	道路用地	
847		60	住宅區(住二)	
847 - 1		5	道路用地	
848		61	住宅區(住二)	
849		70	住宅區(住二)	
850		66.68	住宅區(住二)	
850 - 1		3.32	道路用地	
851		74	住宅區(住二)	
852		55	住宅區(住二)	
853		38	住宅區(住二)	
854		48	住宅區(住二)	
855		67	住宅區(住二)	
856		263	住宅區(住二)	
857		152	住宅區(住二)	
858		214	住宅區(住二)	
859		59	住宅區(住二)	
860		62	住宅區(住二)	
861		89	住宅區(住二)	
862		39	住宅區(住二)	
863		40	住宅區(住二)	
864		42	住宅區(住二)	
865		40	住宅區(住二)	
866		142	住宅區(住二)	
867		55	住宅區(住二)	

地號	部分劃出面積m ²	騰本面積m ²	使用分區	所有權人
868		106	住宅區(住二)	
869		63	住宅區(住二)	
870		75	住宅區(住二)	
871		115	住宅區(住二)	
872		63	住宅區(住二)	
872 - 1		62	住宅區(住二)	
873		113	住宅區(住二)	
873 - 1		127	住宅區(住二)	
873 - 2		87	住宅區(住二)	
874		107	住宅區(住二)	
875		49	住宅區(住二)	
876		33	住宅區(住二)	
876 - 1		31	住宅區(住二)	
876 - 2		32	住宅區(住二)	
877		104	住宅區(住二)	
878		81	住宅區(住二)	
879		51	住宅區(住二)	
880		60.5	住宅區(住二)	
880 - 1		3.5	道路用地	
881		146	住宅區(住二)	
882		116	住宅區(住二)	
883		23	住宅區(住二)	
884		32	住宅區(住二)	
885		91.76	住宅區(住二)	
885 - 1		0.62	道路用地	
885 - 2		0.62	道路用地	
886		213	住宅區(住二)	
890		312	住宅區(住二)	
894		34	住宅區(住二)	基隆市政府
894 - 1		30	住宅區(住二)	
894 - 2		31	住宅區(住二)	
895		23	住宅區(住二)	
895 - 1		12	住宅區(住二)	
896		38	住宅區(住二)	
897		106	住宅區(住二)	
898		96	住宅區(住二)	
899		144	住宅區(住二)	
900		111	住宅區(住二)	
900 - 2		41	住宅區(住二)	財政部國有財產署
901		30	住宅區(住二)	
902		45	住宅區(住二)	
903		222	住宅區(住二)	
904		122.5	商業區	
904 - 1		19	第一類港埠用地	
904 - 2		0.5	住宅區(住二)	
905		60.7	商業區	
905 - 1		1.3	住宅區(住二)	
906		13	商業區	財政部國有財產署
907		30	商業區	
908		32	商業區	

土地座落：基隆市 中正區4 和平段

地號	部分劃出面積m ²	騰本面積m ²	使用分區	所有權人
909		72	商業區	
909-1		1	住宅區(住二)	
910		60	商業區	
910-1		1	住宅區(住二)	
911		122.1	商業區	
911-1		3.9	住宅區(住二)	
911-2		1	道路用地	
913		138	商業區	
913-1		8	道路用地	
914		32	商業區	
914-1		14	商業區	
914-2		1	道路用地	
915		91.38	商業區	
915-1		0.62	道路用地	
916		60.39	商業區	
916-1		0.61	道路用地	
917		60.5	商業區	
917-1		0.5	道路用地	
918		61.5	商業區	
918-1		0.5	道路用地	
919		73.28	商業區	
919-1		0.72	道路用地	
920		74.31	商業區	
920-1		0.69	道路用地	
921		109.5	商業區	
921-1		30	第一類港埠用地	
921-2		0.5	道路用地	
923		1269	道路用地	基隆市政府
923-1		40	第一類港埠用地	
924		6030	機關用地	行政院農業委員會農林水產局
924-1		23	道路用地	
924-2		1	住宅區(住二)	行政院農業委員會農林水產局
924-3		71	第一類港埠用地	
924-4		17	道路用地	行政院農業委員會農林水產局
925		209	第一類港埠用地	財政部國有財產署
926		117217	第一類港埠用地	交通部航港局
926-1		20	漁港專用區	
926-2		711	第一類港埠用地	交通部航港局
926-3		67	第一類港埠用地	
926-4		23	水域用地	
926-5		558	水域用地	
926-6		150	水域用地	
927		277	第一類港埠用地	
928		23120	第一類港埠用地	財政部國有財產署
929		18431	第二類港埠用地	交通部航港局

地號	部分劃出面積m ²	騰本面積m ²	使用分區	所有權人
929-1		25628	第一類港埠用地	交通部航港局
929-2		10	第一類港埠用地	交通部航港局
930		7668	第二類港埠用地	財政部國有財產署
930-1		7	第二類港埠用地	財政部國有財產署
931		3171	第二類港埠用地	交通部航港局
932		92435.72	第一類港埠用地	交通部航港局
932-1		725	第二類港埠用地	交通部航港局
932-2		3283	第二類港埠用地	交通部航港局
932-3		4306.28	第二類港埠用地	交通部航港局
932-4		85	水域用地	
933		2728	公園用地	
933-1		326	第二類港埠用地	
933-2		2306	公園用地	
935		6168	第二類港埠用地	交通部航港局
936		3511	第二類港埠用地	交通部航港局
937		2888	公園用地	
937-1		222	第二類港埠用地	
937-2		152	公園用地	
937-3		720	公園用地	
941	119.57	475	公園用地	交通部觀光局花蓮國家風景區管理處
941-1	14.03	22	公園用地	
943	748.32	931	公園用地	交通部觀光局花蓮國家風景區管理處
943-1	178.89	470	公園用地	交通部觀光局花蓮國家風景區管理處
943-2		24	公園用地	
947		6820	公園用地	交通部觀光局花蓮國家風景區管理處
947-1		32	公園用地	
947-2		1	公園用地	基隆市政府
948		9314.61	第二類港埠用地	交通部航港局
948-1		927	第二類港埠用地	交通部航港局
948-2		145	第二類港埠用地	
951		3113	水域用地	交通部航港局
合計		共576筆	劃出面積約為46.73公頃	

製表：

主辦：

課長：

機關首長：

土地座落：基隆市 中山區 大德段

地號	部分劃出面積m ²	騰本面積m ²	使用分區	所有權人
3		1500	道路用地	基隆市政府
3-1		1217	住宅區(住二)	基隆市中山區公所
3-3		39	住宅區(住二)	財政部國有財產署
3-4		8	住宅區(住二)	財政部國有財產署
3-5		152	道路用地	交通部航港局
3-6		17	住宅區(住二)	基隆市中山區公所
3-7		200	道路用地	財政部國有財產署
3-8		34	道路用地	交通部航港局
3-9		6	道路用地	交通部航港局
3-10		7	道路用地	財政部國有財產署
3-12		338	住宅區(住二)	財政部國有財產署
3-13		1	住宅區(住二)	
3-14		70	住宅區(住二)	財政部國有財產署
3-15		67	住宅區(住二)	財政部國有財產署
3-16		73	住宅區(住二)	財政部國有財產署
3-17		61	住宅區(住二)	財政部國有財產署
3-18		28	住宅區(住二)	財政部國有財產署
3-19		15	住宅區(住二)	財政部國有財產署
3-20		83	住宅區(住二)	財政部國有財產署
3-21		116	住宅區(住二)	財政部國有財產署
3-22		87	住宅區(住二)	財政部國有財產署
3-23		1	住宅區(住二)	財政部國有財產署
3-24		15	住宅區(住二)	財政部國有財產署
3-25		51	住宅區(住二)	
3-26		0.3	住宅區(住二)	財政部國有財產署
3-27		75	住宅區(住二)	
3-28		29	住宅區(住二)	財政部國有財產署
3-29		52	住宅區(住二)	財政部國有財產署
3-30		39.3	住宅區(住二)	
3-31		38	住宅區(住二)	財政部國有財產署
3-32		31.3	住宅區(住二)	財政部國有財產署
3-33		11.1	住宅區(住二)	財政部國有財產署
3-34		14	住宅區(住二)	財政部國有財產署
77		976	道路用地	交通部航港局
77-3		13	道路用地	交通部航港局
77-4		17.1	住宅區(住二)	財政部國有財產署
77-5		90	道路用地	基隆市政府
77-8		30	住宅區(住二)	財政部國有財產署
77-9		21.9	住宅區(住二)	財政部國有財產署
77-10		12.6	住宅區(住二)	
77-11		0.3	住宅區(住二)	財政部國有財產署
77-12		8.6	住宅區(住二)	財政部國有財產署
77-13		25.5	住宅區(住二)	財政部國有財產署
77-14		0.2	住宅區(住二)	
77-15		23.8	住宅區(住二)	財政部國有財產署

地號	部分劃出面積m ²	騰本面積m ²	使用分區	所有權人
78		1059	機關用地	交通部航港局
78-1		4	道路用地	基隆市政府
78-2		446	機關用地	交通部航港局
78-3		275	道路用地	交通部航港局
78-4		402	道路用地	交通部航港局
78-5		74	道路用地	交通部航港局
78-6		21	機關用地	交通部航港局
79	1743.27	4333	道路用地	基隆市政府
79-2		6	道路用地	基隆市政府
79-3		22	道路用地	基隆市政府
335	32512.50	37715	第一類港埠用地、水域用地	交通部航港局
335-1		48	道路用地	交通部航港局
335-4	505.56	12236	道路用地	基隆市政府
335-7	21675.49	30878.63	第三類港埠用地	交通部航港局
335-14	8453.67	12710.5	第三類港埠用地	國防部軍備局
335-15	12857.18	17423.53	第一類港埠用地	交通部航港局
335-17		288.01	第二類港埠用地	交通部航港局
335-18		1875.44	第一類港埠用地	交通部航港局
335-20		257.09	第一類港埠用地	國防部軍備局
335-21	53.13	70.82	第一類港埠用地	交通部航港局
336		567	第三類港埠用地	交通部航港局
337		62.71	第二類港埠用地	交通部航港局
337-1		38.29	第三類港埠用地	交通部航港局
338	276.01	317	道路用地	基隆市政府
338-1	250.75	266.7	第三類港埠用地	交通部航港局
338-2	569.83	588.3	第二類港埠用地	交通部航港局
339		1238	道路用地	基隆市政府
339-1		3495	第二類港埠用地	交通部航港局
339-2		1697	港埠用地	交通部航港局
339-3		1927	道路用地	基隆市政府
339-4		70	道路用地	基隆市政府
339-5		77	港埠用地	
339-6		10	道路用地	基隆市政府
339-7		393	港埠用地	交通部航港局
340		3616.5	第二類港埠用地	交通部航港局
340-1		376	道路用地	基隆市政府
340-2		0.5	第三類港埠用地	交通部航港局
合計		共82筆	劃出面積約為10.29公頃	

製表：

主辦：

課長：

機關首長：

土地座落：基隆市 安樂區 觀音段

地號	部分劃出面積m ²	騰本面積m ²	使用分區	所有權人
1	977.50	1081	道路用地兼水利設施使用、市場用地、商業區	財政部國有財產署
1-2		168	道路用地兼水利設施使用、市場用地	財政部國有財產署
1-4		20	道路用地兼水利設施使用、市場用地	財政部國有財產署
1-5		22	道路用地兼水利設施使用、市場用地	
2		12	市場用地	
3		35	市場用地	
4		38	市場用地	
5		44	市場用地	
6		36	市場用地	
7		35	市場用地	
7-1		153	市場用地	財政部國有財產署
7-2		6	市場用地	
7-5		24	道路用地	
7-6		4	市場用地	
7-7		19	市場用地	財政部國有財產署
7-8		7	市場用地	
7-9		40	市場用地	
7-10		33	市場用地	
7-11		2	道路用地	
8		27	市場用地	
8-1		0.7	道路用地	
8-2		41	市場用地	
8-3		254	市場用地	
8-4		99	市場用地	
8-5		99	市場用地	
8-6		2	道路用地	
8-7		9	道路用地	
8-8		3	道路用地	
8-9		3	道路用地	
8-10		7	市場用地	
8-11		0.3	道路用地	
9		10	市場用地	
9-1		1	市場用地	
9-2		67	市場用地	
9-3		128	市場用地	
9-4		37	市場用地	
9-5		45	市場用地	
10		24	市場用地	
11		19	市場用地	
11-1		2	市場用地	財政部國有財產署
12		29	市場用地	
12-1		14	市場用地	財政部國有財產署
13		10	道路用地兼水利設施使用、市場用地	
13-1		163	道路用地兼水利設施使用、市場用地	財政部國有財產署
13-3		2	市場用地	財政部國有財產署
13-4		38	市場用地	
13-5		5	市場用地	
14		27	市場用地	
14-1		14	市場用地	
15		29	市場用地	

地號	部分劃出面積m ²	騰本面積m ²	使用分區	所有權人
15-1		16	市場用地	
16		35	市場用地	
16-1		18	市場用地	
16-3		1	住宅區	
17		12	住宅區	
17-1		57	市場用地	
17-3		50	市場用地	
17-4		35	住宅區、市場用地	
18		30	住宅區	
18-1		28	市場用地	財政部國有財產署
18-3		15	住宅區	
19		30	住宅區	
19-1		22	市場用地	
19-3		1	住宅區	
20		31	住宅區	
20-1		21	市場用地	
21		20	住宅區	
21-1		22	市場用地	
22		11	住宅區	
23		20	住宅區	
23-1		25	市場用地	
23-3		8	道路用地	
24		25	住宅區	
24-1		6	道路用地	
25		6	住宅區	
26		241	市場用地	
26-1		2	道路用地	
26-2		1	道路用地	
26-3		190	住宅區	
26-4		17	住宅區	
26-5		46	住宅區	
26-6		10	住宅區	
26-7		6	住宅區	
27		29	市場用地	
27-1		2	道路用地	
28		392	道路用地	基隆市政府
29		27	住宅區	
29-1		1	道路用地	
29-2		1	住宅區	
29-3		1	市場用地	
30		83	住宅區	
30-1		2	道路用地	
31		59	住宅區	
31-1		2	道路用地	
32		97	住宅區	
32-1		3	道路用地	
33		107	住宅區	
33-1		3	道路用地	
34		1	住宅區	
35		87	住宅區	

土地座落：基隆市 安樂區 觀音段

地號	部分劃出面積m ²	騰本面積m ²	使用分區	所有權人
36		52	住宅區	
36-1		2	住宅區	
37		20	住宅區	
37-1		3	住宅區	
38		55	住宅區	
38-1		4	住宅區	
39		115	住宅區	
40		109	住宅區	
41		1075	住宅區	
41-1		1	道路用地	
42		92	住宅區	
42-1		3	道路用地	
43		66	住宅區	
43-1		3	道路用地	
44		63	住宅區	
44-1		3	道路用地	
45		7	住宅區	
46		54	住宅區	
46-1		4	道路用地	
47		54	住宅區	
47-1		5	道路用地	
48		54	住宅區	
48-1		5	道路用地	
49		54	住宅區	
49-1		5	道路用地	
50		54	住宅區	
50-1		6	道路用地	
51	49.31	54	住宅區	
51-1		6	道路用地	
52		85	道路用地	
53	38.46	54	住宅區	
53-1		16	道路用地	
54	213.08	222	道路用地	基隆市政府
54-1		24	住宅區	財政部國有財產署
54-2	14.24	17	住宅區	
55	0.93	20	住宅區	
55-1	16.02	76	道路用地	
61	12642.94	19058.2	乙種工業區	
61-1	168.20	222	道路用地	
61-2		2	道路用地	
61-3		540.8	乙種工業區	
62		117	道路用地	
63		1265	道路用地兼水利設施使用、河道用地、乙種工業區	財政部國有財產署
63-1		90	道路用地兼水利設施使用、道路用地	
63-2		74	道路用地	
63-3	298.13	816	道路用地兼水利設施使用	財政部國有財產署
63-4		12	道路用地	
63-5		4	道路用地	
63-6		1	道路用地	財政部國有財產署
63-11		38	廣場兼停車場用地	

地號	部分劃出面積m ²	騰本面積m ²	使用分區	所有權人
63-12		330	乙種工業區	
63-13	20.68	21	商業區、道路用地	
63-14		13	乙種工業區	財政部國有財產署
63-15		4	乙種工業區	
64		63.45	乙種工業區	
64-1	297.17	306	道路用地	
64-2		169	乙種工業區	
64-3		218	廣場兼停車場用地	
64-4		281.55	乙種工業區	
65	1735.91	2398	廣場兼停車場用地	國防部軍備局
65-2		856	道路用地	基隆市政府
65-3	17.62	103	道路用地兼水利設施使用	
65-4	8.07	141	道路用地兼水利設施使用	
66-2		3	廣場兼停車場用地	
579	1092.03	6691	學校用地(文小)	基隆市安樂區安樂國民小學
579-4		15	學校用地(文小)	
579-5		7	學校用地(文小)	
579-7		74.64	住宅區	
579-10		63	住宅區	
579-11		9	學校用地(文小)	基隆市安樂區安樂國民小學
579-12		26	住宅區	基隆市安樂區安樂國民小學
579-13		0.36	學校用地(文小)	
580	529.50	638	住宅區	財政部國有財產署
580-1	5.68	6	學校用地(文小)	
614		31	商業區	
614-5		7	商業區	
615	224.63	231	商業區、住宅區	
622		2	住宅區	
622-1	217.78	248	道路用地	
622-3		42	住宅區	
623		352	商業區、住宅區	
623-6		48	商業區	
624		84	商業區、住宅區	
625		153	商業區	財政部國有財產署
625-1		5	道路用地	
626	36.58	304	道路用地	
627		601	道路用地	基隆市安樂區公所
627-2		86	市場用地	
627-4		1	市場用地	財政部國有財產署
628		56	商業區	
628-1		33	道路用地	
629		96	商業區	
629-1		1	道路用地	
629-2		5	道路用地	
630		122	商業區	
630-1		1	道路用地	
631		135	商業區	
632		116	商業區	
633		95	商業區	
634		16	商業區	

土地座落：基隆市 安樂區 觀音段

地號	部分劃出面積m ²	騰本面積m ²	使用分區	所有權人
635		111	商業區	
636		184	商業區	
637		80	商業區	財政部國有財產署
638		37	商業區	
638 - 1		3	道路用地	
639		22	商業區	
639 - 1		17	道路用地	
640		39	商業區	
640 - 1		117	道路用地	
640 - 2		1	商業區	財政部國有財產署
641		92	商業區	
641 - 1		6	道路用地	
641 - 2		3	道路用地	
641 - 3		8	道路用地	
642		92	商業區	
642 - 1		4	道路用地	
643		102	商業區	
643 - 1		4	道路用地	
644		71	商業區	
644 - 1		4	道路用地	
645		84	商業區	
645 - 1		5	道路用地	
646		5	道路用地	財政部國有財產署
646 - 1		1	商業區	財政部國有財產署
647		38	商業區	
648		60	商業區	
648 - 1		10	道路用地	
649		155	商業區	
651		21	商業區	財政部國有財產署
652		142	商業區	
652 - 1		14	道路用地	
653		78	商業區	
653 - 1		30	道路用地	
654		194	商業區	
654 - 1		22	道路用地	基隆市政府
655 - 1		23	道路用地	
656 - 1		22	道路用地	
657 - 1		23	道路用地	基隆市政府
658		32	住宅區	
658 - 1		7	住宅區	
659		49	住宅區	
660		447	商業區	
666		43	商業區	
666 - 1		3	道路用地	
667		49	商業區	
667 - 1		3	道路用地	
668		50	商業區	
668 - 1		2	道路用地	
669		56	商業區	
669 - 1		2	道路用地	

地號	部分劃出面積m ²	騰本面積m ²	使用分區	所有權人
670		62	商業區	
670 - 1		3	道路用地	
671		60	商業區	
671 - 1		3	道路用地	
672		66	商業區	
672 - 1		3	道路用地	基隆市政府
673		51	商業區	
673 - 1		2	道路用地	
674		52	商業區	
674 - 1		3	道路用地	
675		70	住宅區	
675 - 1		4	道路用地	
676		65	住宅區	
676 - 1		3	道路用地	
677		55	住宅區	
677 - 1		3	道路用地	
678		37	住宅區	
678 - 1		10	道路用地	
679		26	住宅區	
679 - 1		1	道路用地	財政部國有財產署
680		41	住宅區	
680 - 1		22	道路用地	基隆市政府
680 - 2		104	商業區	
680 - 3		17	住宅區	財政部國有財產署
680 - 4		51	住宅區	
680 - 5		13	住宅區	
680 - 6		7	住宅區	
680 - 7		8	住宅區	
681		33	住宅區	
682		91	住宅區	
683		96	住宅區	
684		94	住宅區	
685		93	住宅區	
686		106	住宅區	
687		285	住宅區	
687 - 1		5	道路用地	
689		97	住宅區	
689 - 1		1	道路用地	
690		90	住宅區	
690 - 1		5	道路用地	
693		22	住宅區	
693 - 1		36	道路用地	
693 - 2		5	住宅區	
694		26	住宅區	
694 - 1		29	道路用地	
694 - 2		7	住宅區	
695		82	住宅區	
695 - 1		83	道路用地	
695 - 2		22	住宅區	
696		31	住宅區	

土地座落：基隆市 安樂區 觀音段

地號	部分劃出面積m ²	騰本面積m ²	使用分區	所有權人
696 - 1		29	道路用地	
696 - 2		1	住宅區	
697		31	住宅區	
697 - 1		30	道路用地	
697 - 2		1	住宅區	
698	0.41	4	住宅區	
698 - 1	30.53	40	道路用地	
698 - 2		1	住宅區	
699	26.79	54	住宅區	
699 - 1		11	道路用地	
699 - 2		1	住宅區	
700	87.23	98	住宅區	
701	405.17	407	住宅區	
702		38	住宅區	
703		38	住宅區	
704		51	住宅區	
705		42	住宅區	
706		38	住宅區	
707		4	住宅區	
707 - 1		1	道路用地	
708		4	住宅區	
708 - 1		5	道路用地	
709		39	住宅區	
710		48	住宅區	
711		5	住宅區	
711 - 1		12	道路用地	
712		6	住宅區	
712 - 1		23	道路用地	
713		50	住宅區	
714		25	住宅區	
715		28	住宅區	
716		108	住宅區	
717		96	住宅區	
718		138	住宅區	
719		5	住宅區	
719 - 1		29	道路用地	
720		4	住宅區	
720 - 1		33	道路用地	
721		74	住宅區	
722		354	住宅區	
725 - 1		59	住宅區	
726		29	住宅區	
727		89	住宅區	
728		3	住宅區	
728 - 1		27	道路用地	
729		3	住宅區	
729 - 1		22	道路用地	
730		1	住宅區	財政部國有財產署
730 - 1		10	道路用地	
731		2	住宅區	

地號	部分劃出面積m ²	騰本面積m ²	使用分區	所有權人
731 - 1		26	道路用地	
732		13	住宅區	
733		36	住宅區	
734		34	住宅區	
735		52	住宅區	
736		43	住宅區	
737		54	住宅區	
738		62	住宅區	
739		110	住宅區	
740		1	住宅區	
740 - 1		24	道路用地	
741 - 1		33	道路用地	
742		176	住宅區	
743		130	住宅區	
744		109	住宅區	
745 - 1		33	道路用地	
746 - 1		32	道路用地	
747		15	住宅區	
747 - 1		1	道路用地	
748		52	住宅區	
749		134	住宅區	
750		314	住宅區	
750 - 1		1	道路用地	
751 - 1		29	道路用地	
753		81	住宅區	
753 - 1		2	道路用地	
755		119	住宅區	
756		231	住宅區	
756 - 1		3	學校用地(文小)	
757		87	住宅區	
757 - 1		2	道路用地	
759 - 3		32	道路用地	
759 - 4		221	道路用地	財政部國有財產署
759 - 5		1	住宅區	
759 - 6		3	住宅區	
759 - 7		1	道路用地	財政部國有財產署
759 - 8		1	住宅區	財政部國有財產署
760 - 5		3	商業區	
760 - 6		193	道路用地	
760 - 7		548	道路用地	基隆市安樂區公所
760 - 8		267	商業區、住宅區	財政部國有財產署
760 - 9		24	道路用地	
760 - 10		30	商業區	財政部國有財產署
760 - 11		2	商業區	
760 - 12		24	市場用地	財政部國有財產署
760 - 16		7	住宅區	財政部國有財產署
760 - 20		3	商業區	
760 - 21		3	商業區	
760 - 27		42	商業區	財政部國有財產署
760 - 29		39	商業區	財政部國有財產署

土地座落：基隆市 安樂區 觀音段

地號	部分劃出面積m ²	騰本面積m ²	使用分區	所有權人
760 - 30		5	商業區	
760 - 31		4	商業區	
760 - 32		2	商業區	
760 - 33		2	商業區	
760 - 34		0.2	商業區	財政部國有財產署
760 - 38		2	商業區	
760 - 39		1	道路用地	財政部國有財產署
760 - 40		1	道路用地	財政部國有財產署
760 - 41		4	住宅區	
761		131	商業區	
761 - 1		4	道路用地	
764		60	商業區	
765		70	商業區	
766		93	商業區	
767		16	商業區	
767 - 1		3	道路用地	
768		11	商業區	
768 - 1		7	道路用地	
769		91	商業區	
770		108	商業區	
770 - 1		17	道路用地	
771		55	商業區	
771 - 1		1	道路用地	
772		93	商業區	
773		82	商業區	
774		43	商業區	
774 - 1		1	道路用地	
775		38	商業區	
775 - 1		1	道路用地	
776		84	商業區	
777		96	商業區	
778		38	商業區	
778 - 1		1	道路用地	
779		65	商業區	
780		107	商業區	
781		125	商業區	
782		101.8	商業區	
783		66	商業區	
785		66	商業區	
787		105	商業區	
788		59	商業區	
789		49	商業區	
791		112	商業區	

地號	部分劃出面積m ²	騰本面積m ²	使用分區	所有權人
792		93	商業區	
793		105	商業區	
794		406	商業區	
817		20	住宅區	
817 - 3		67	住宅區	
817 - 5	30.12	435	學校用地(文小)	
817 - 6		7	住宅區	財政部國有財產署
817 - 7		15	學校用地(文小)	基隆市安樂區安樂國民小學
817 - 8		35	住宅區	
817 - 9		2	住宅區	財政部國有財產署
817 - 10		8	住宅區	
817 - 11		24	學校用地(文小)	財政部國有財產署
817 - 12		9	住宅區	
817 - 13		2	學校用地(文小)	
818 - 3		3	住宅區	
872	1.06	194	商業區、住宅區	財政部國有財產署
872 - 1	102.08	229	道路用地	
872 - 2		14	住宅區	
872 - 4		4	住宅區	財政部國有財產署
873		28	住宅區	
873 - 1		25.65	住宅區	
873 - 2		1	道路用地	財政部國有財產署
873 - 3		1	學校用地(文小)	
873 - 4		0.35	學校用地(文小)	財政部國有財產署
874		1	住宅區	財政部國有財產署
874 - 1		4	住宅區	
874 - 2		9	住宅區	
875		135	住宅區	
875 - 1		2	道路用地	
875 - 2		14	住宅區	
876		103	住宅區	
876 - 1		2	道路用地	
877		103	住宅區	
877 - 1		2	道路用地	
879 - 1		10	道路用地	
879 - 2		2	住宅區	
879 - 7		3.72	住宅區	
879 - 9		0.28	學校用地(文小)	
929	5169.98	9912	學校用地(文小)	基隆市安樂區安樂國民小學
929 - 7		5	學校用地(文小)	
合計		共483筆	劃出面積約為5.01公頃	

製表：

主辦：

課長：

機關首長：

土地座落：基隆市 暖暖區 源遠段

地號	部分劃出面積 ²	騰本面積 ²	使用分區	所有權人
1258	87.04	247	道路用地	基隆市政府
1267		68	道路用地	基隆市政府
1269 - 2	1.65	3	道路用地	基隆市政府
1269 - 3	167.71	182	道路用地	基隆市政府
1269 - 4	74.13	83	道路用地	基隆市政府
1269 - 5		12	道路用地	基隆市政府
1276	243.28	261	道路用地	基隆市政府
1277		119	學校用地(文中)	基隆市立暖內國民中學
1279	1514.64	1582	道路用地	基隆市政府
1279 - 1		121	道路用地	基隆市政府
1280		139	住宅區(住三)	
1285		196.15	住宅區(住三)	
1286		108	道路用地	基隆市政府
1287		584	學校用地(文中)	基隆市立暖內國民中學
1294		284	住宅區(住三)	
1294 - 1		2	道路用地	
1295		6	住宅區(住三)	財政部國有財產署
1296		38	道路用地	財政部國有財產署
1300		367	道路用地	基隆市政府
1301	18998.31	19002	學校用地(文中)	基隆市立暖內國民中學
1302	1220.13	1441	道路用地	基隆市政府
1304	237.96	695	倉儲區	
1304 - 1	233.79	254	道路用地	
1304 - 2		106	倉儲區	
1305	219.32	236	倉儲區	財政部國有財產署
1305 - 1		37	道路用地	基隆市政府
1306		249	道路用地	基隆市政府
1307		13	學校用地(文中)	基隆市立暖內國民中學
1308		1087	倉儲區	
1308 - 1		342	道路用地	
1309		1441	道路用地	基隆市政府
1309 - 1		337	道路用地	
1310		1237	學校用地(文中)	基隆市立暖內國民中學
1311		461	學校用地(文中)	基隆市立暖內國民中學
1312		27	道路用地	財政部國有財產署
1313		22	道路用地	基隆市政府
1314		15	學校用地(文中)	基隆市立暖內國民中學
1315		221	道路用地	基隆市政府
1315 - 1		3	學校用地(文中)	基隆市立暖內國民中學
1316		114	道路用地	國防部政治作戰局
1317		721	道路用地	基隆市政府
1318		485	學校用地(文中)	基隆市立暖內國民中學
1319		6056	學校用地(文中)	基隆市立暖內國民中學
1320		14	道路用地	基隆市政府
1321		24	道路用地	財政部國有財產署
1322		1835	住宅區(住三)	
1323		315	住宅區(住三)	基隆市暖暖區公所
1324		41	道路用地	基隆市政府

地號	部分劃出面積 ²	騰本面積 ²	使用分區	所有權人
1325		242	住宅區(住三)	財政部國有財產署
1326		153	道路用地	基隆市政府
1327		746	住宅區(住三)	
1420		408	倉儲區	財政部國有財產署
1420 - 1		24	道路用地	基隆市政府
1423	4160.90	9982	倉儲區	
1423 - 1	667.60	1044	倉儲區	
合計		共55筆	劃出面積約為4.66公頃	

製表：

主辦：

課長：

機關首長：